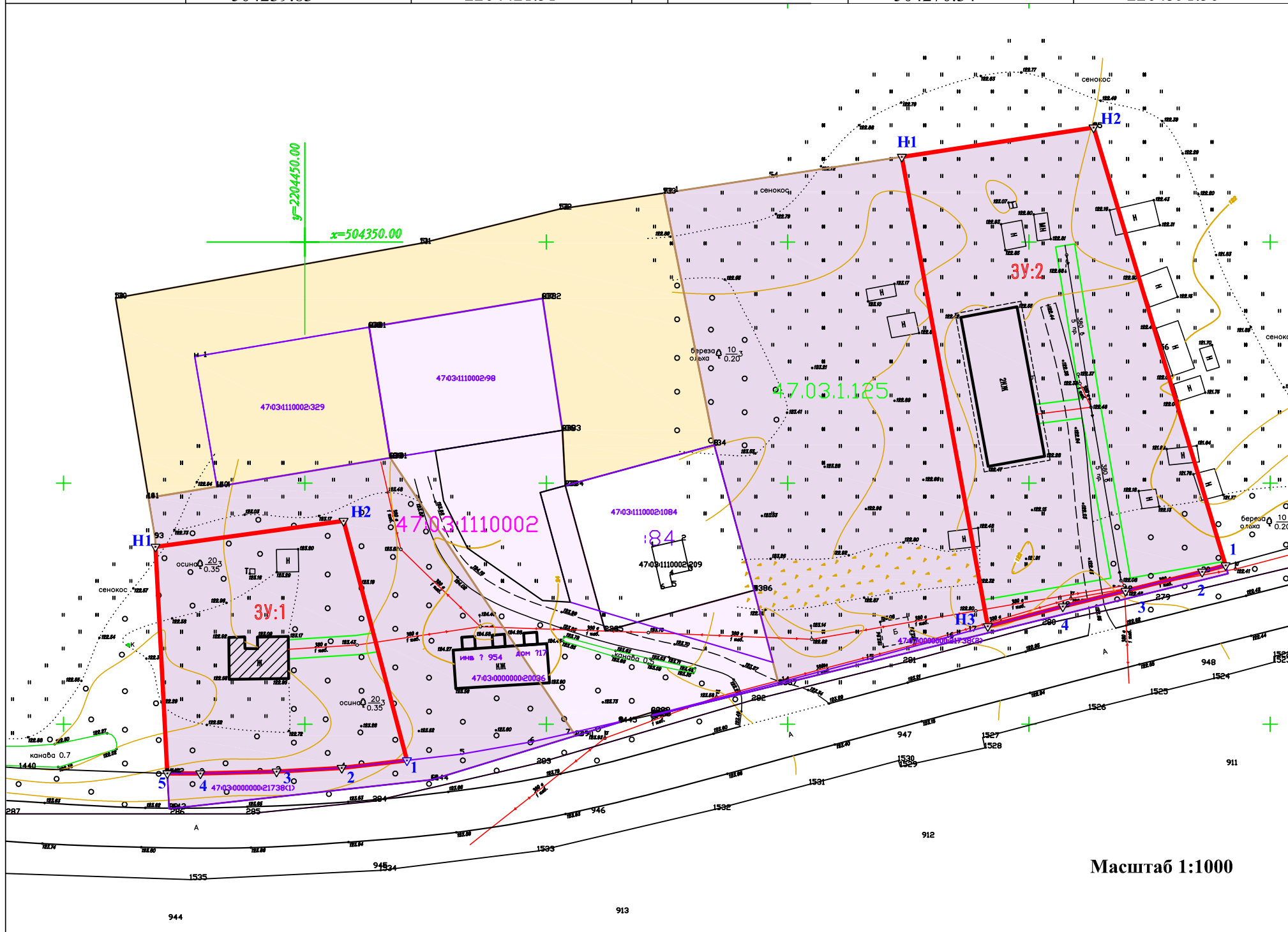


Схема расположения земельных участков на кадастровом плане территории

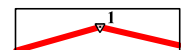







от \_\_\_\_\_ N \_\_\_\_\_

Условный номер земельного участка _____ :ЗУ 1 _____			Условный номер земельного участка _____ :ЗУ 2 _____		
Площадь земельного участка 2200 м <sup>2</sup>			Площадь земельного участка 4393 м <sup>2</sup>		
Обозначение характерных точек границ	Координаты, м МСК-47 зона 2		Обозначение характерных точек границ	Координаты, м МСК-47 зона 2	
	X	Y		X	Y
1	2	3	1	2	3
H1	504286.80	2204419.04	H1	504367.65	2204573.68
H2	504292.17	2204458.01	H2	504373.71	2204613.40
1	504242.52	2204471.15	1	504282.95	2204640.75
2	504240.96	2204457.63	2	504281.62	2204635.90
3	504240.20	2204444.14	3	504277.66	2204620.01
4	504239.81	2204428.34	4	504274.43	2204607.04
5	504239.83	2204421.51	H3	504270.34	2204591.50



Масштаб 1:1000

**УСЛОВНЫЕ ОБОЗНАЧЕНИЯ:**

-  граница формируемых земельных участков;
-  граница земельных участков по сведениям ЕГРН;
-  граница и номер кадастрового квартала;
-  охранная зона линии электропередач;
-  объекты недвижимости, находящийся в собственности ЗАО "ПЗ "Раздолье";
-  тер. зона 7.263 (Ж-2) - зона застройки малоэтажными жилыми домами по сведениям ЕГРН;
-  тер. зона 7.496 (Ж-1) - зона застройки индивидуальными жилыми домами по сведениям ЕГРН;
-  тер. зона 7.57 (С-3) - зона озеленения специального назначения по сведениям ЕГРН;

**ЗЕМЛИ С ОСОБЫМИ УСЛОВИЯМИ ПРИРОДОПОЛЬЗОВАНИЯ УЧАСТКА ЗУ:1.**

Наименование	Площадь(кв. м.)
Охранная зона низковольтной ЛЭП 0.4 кВ	73

**ЗЕМЛИ С ОСОБЫМИ УСЛОВИЯМИ ПРИРОДОПОЛЬЗОВАНИЯ УЧАСТКА ЗУ:2.**

№№	Наименование	Площадь(кв. м.)
1.	Охранная зона низковольтной ЛЭП 0.4 кВ	481