

# Утверждена

Постановление администрации

(наименование документа об утверждении, влючая

МО Приозерский Муниципальный район

наименования органов государственной власти или

Ленинградской области

органов местного самоуправления, принявших решение об утверждении схемы

или подписавших соглашение о перераспределении земельных участков)

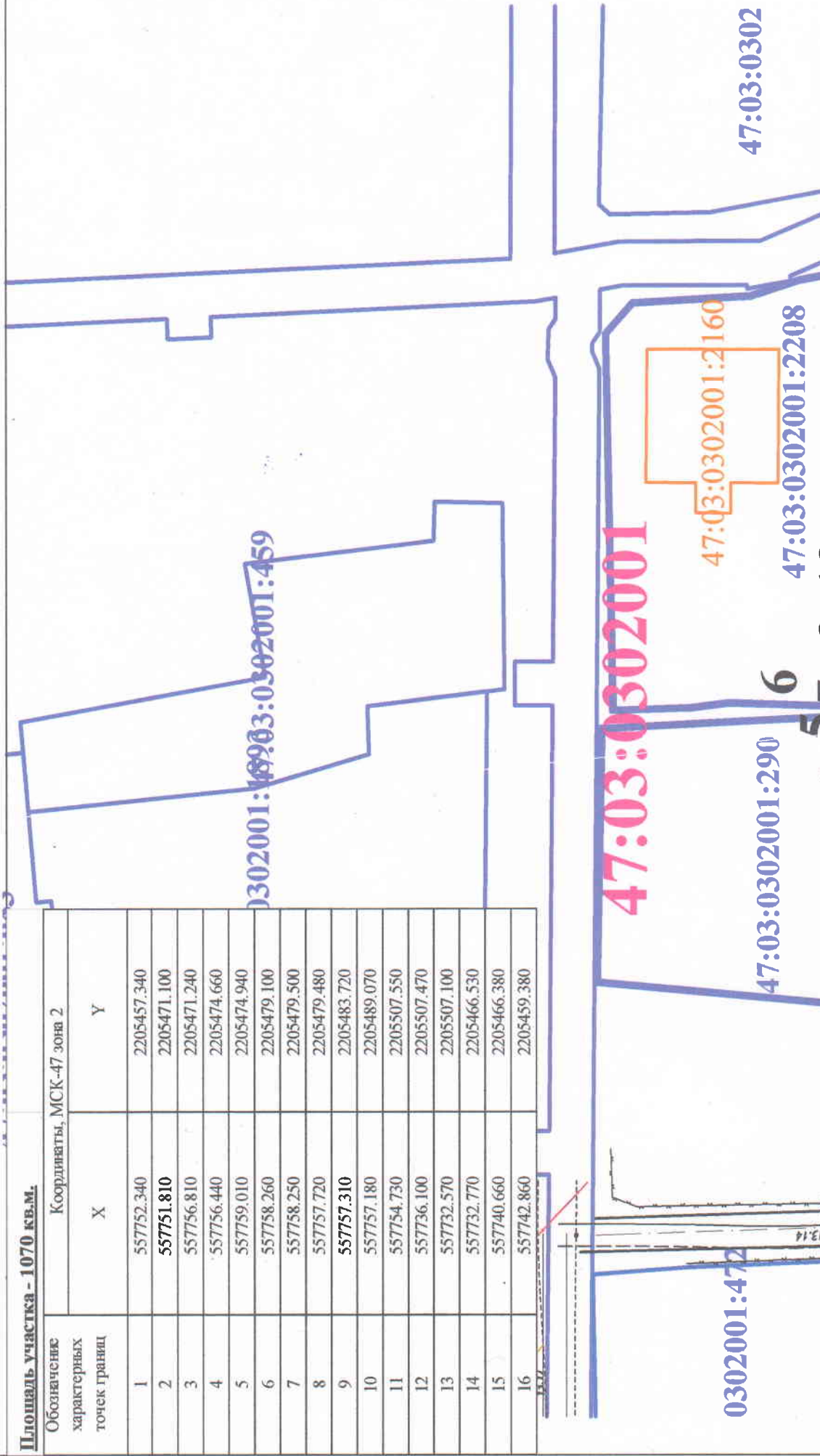
от \_\_\_\_\_ N \_\_\_\_\_

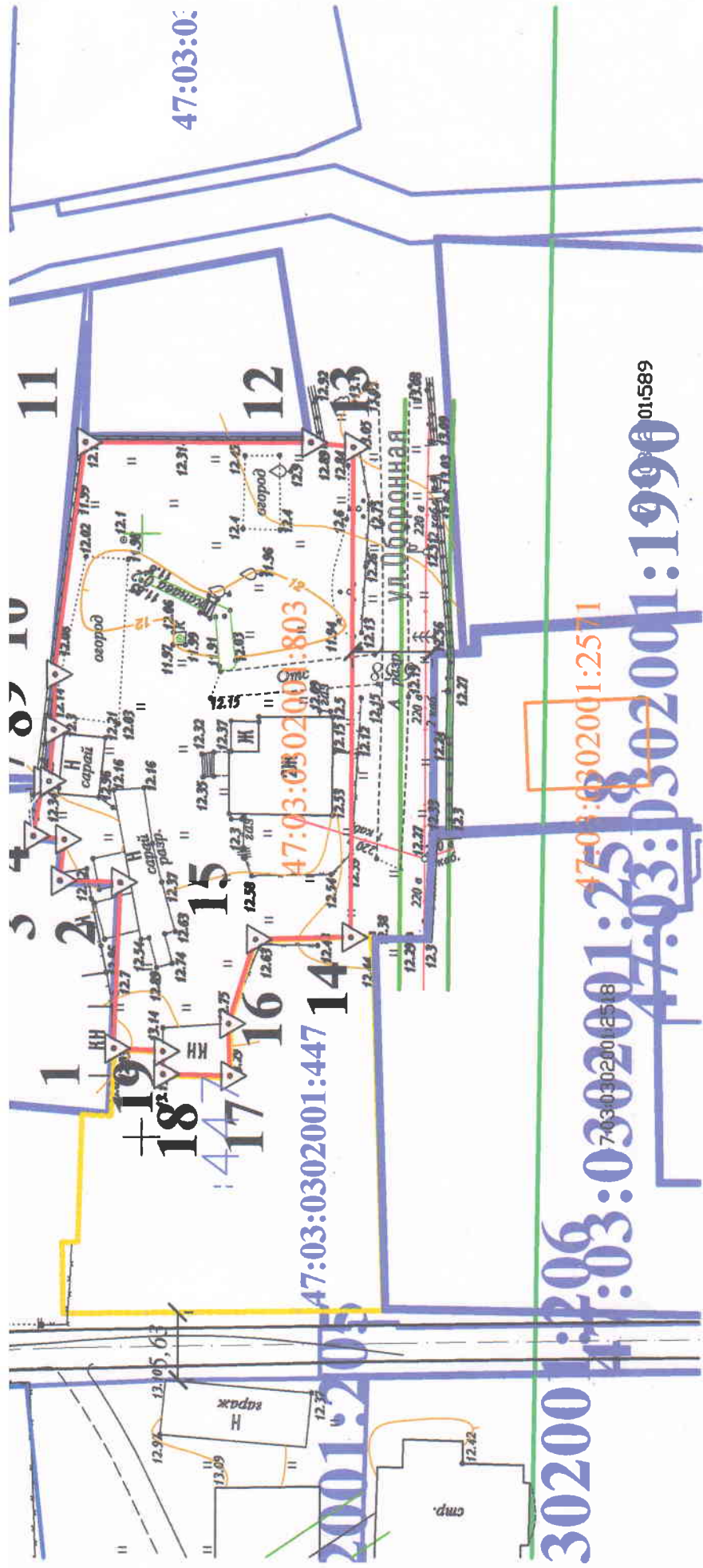
## Схема расположения земельного участка или земельных участков на кадастровом плане территории

Условный номер земельного участка \_\_\_\_\_:3У

### Площадь участка - 1070 кв.м.








Обозначение характерных точек границ	Координаты, МСК-47 зона 2	
	X	Y
1	557752.340	2205457.340
2	<b>557751.810</b>	2205471.100
3	557756.810	2205471.240
4	557756.440	2205474.660
5	557759.010	2205474.940
6	557758.260	2205479.100
7	557758.250	2205479.500
8	557757.720	2205479.480
9	<b>557757.310</b>	2205483.720
10	557757.180	2205489.070
11	557754.730	2205507.550
12	557736.100	2205507.470
13	557732.570	2205507.100
14	557732.770	2205466.530
15	557740.660	2205466.380
16	557742.860	2205459.380





Масштаб 1: 500

**УСЛОВНЫЕ ОБОЗНАЧЕНИЯ:**

-  образуемая граница земельного участка к жилому дому, с КН 47:03:0302001:803, площадью 1070 кв. м.;
-  граница земельных участков по сведению ЕГРН;
-  номер кадастрового квартала;
-  существующий подъезд к земельным участкам.
-  охранный зона ЛЭП 0.4 кВ /по 2 м в каждую сторону от оси/;
-  граница земельных участков по фактическому использованию;
-  граница зоны - 47:03-6.107 Водоохранная зона ;

**ЗЕМЛИ С ОСОБЫМИ УСЛОВИЯМИ ПРИРОДОПОЛЬЗОВАНИЯ**

№№	Наименование	Площадь (кв. м.)
1.	зона - 47:03-6.107 Водоохранная зона	1070