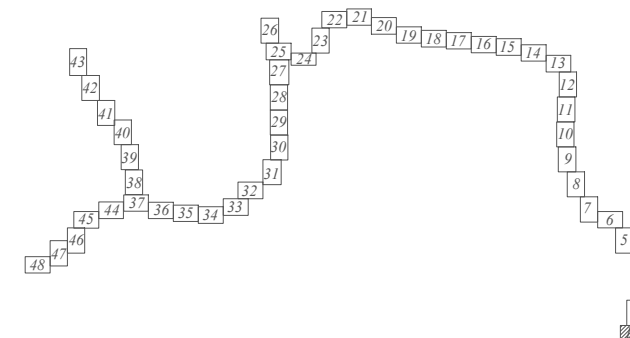
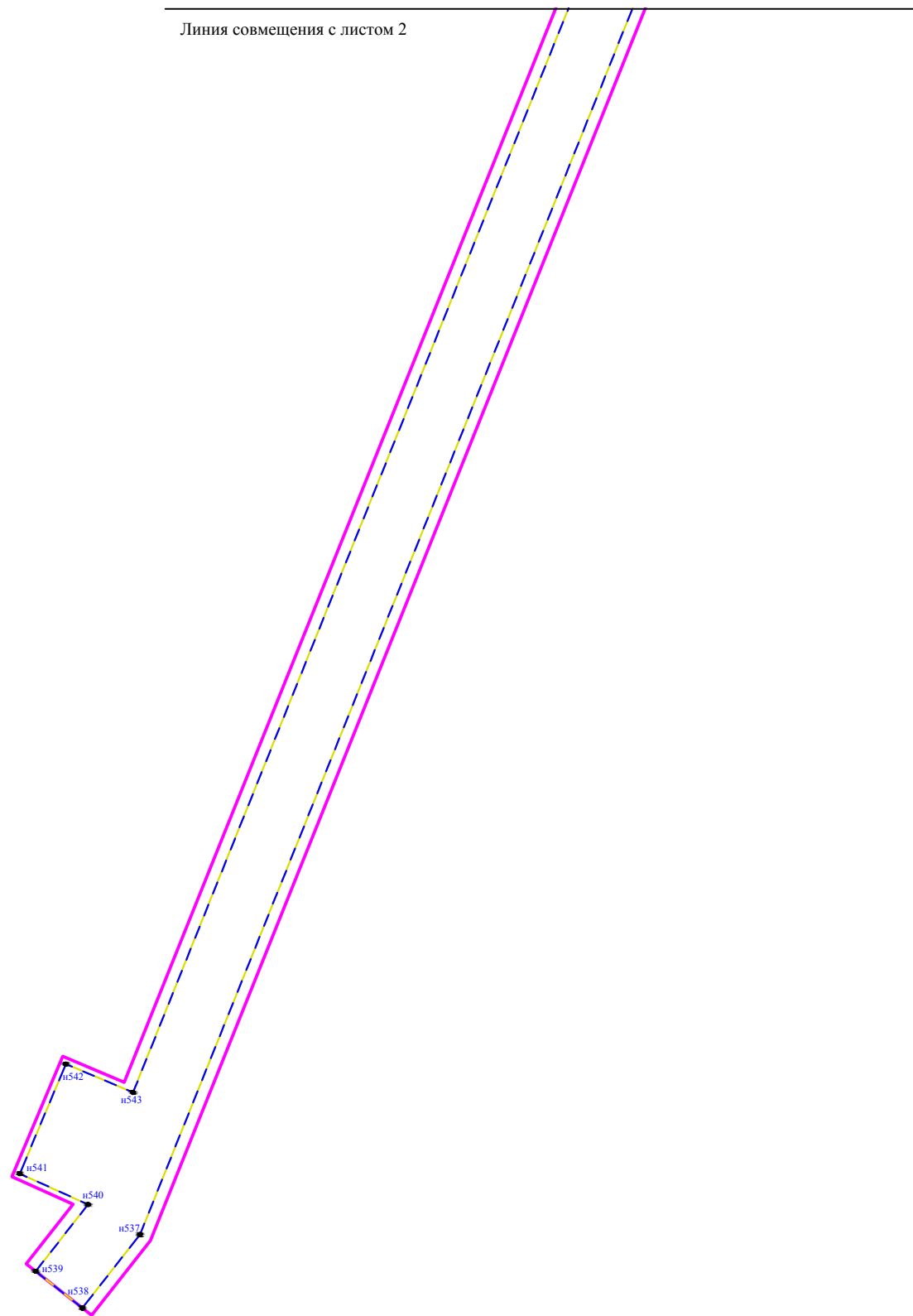






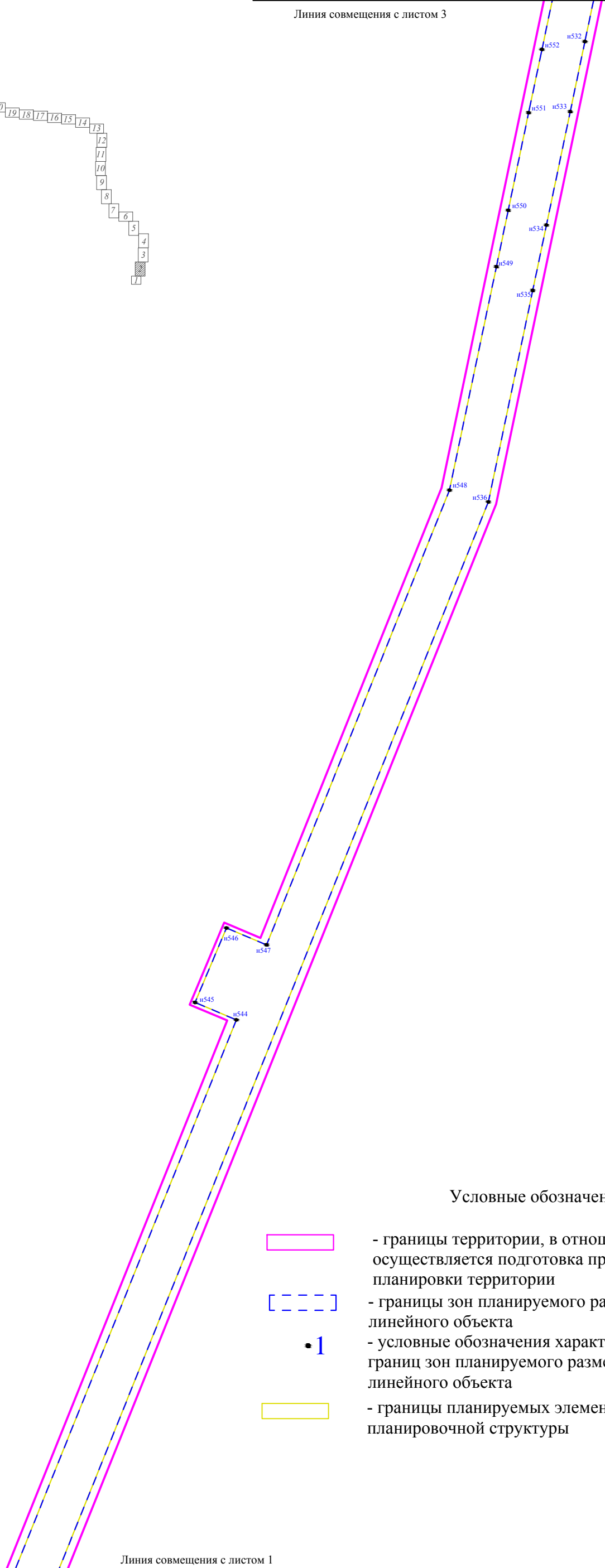
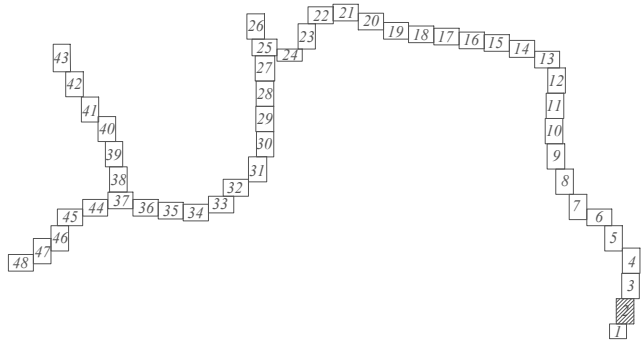
Чертеж красных линий; чертеж границ зон  
планируемого размещения линейного объекта




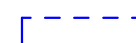


Условные обозначения:

-  - границы территории, в отношении которой осуществляется подготовка проекта планировки территории
-  - границы зон планируемого размещения линейного объекта
-  - условные обозначения характерных точек границ зон планируемого размещения линейного объекта
-  - границы планируемых элементов планировочной структуры

Линия совмещения с листом 3

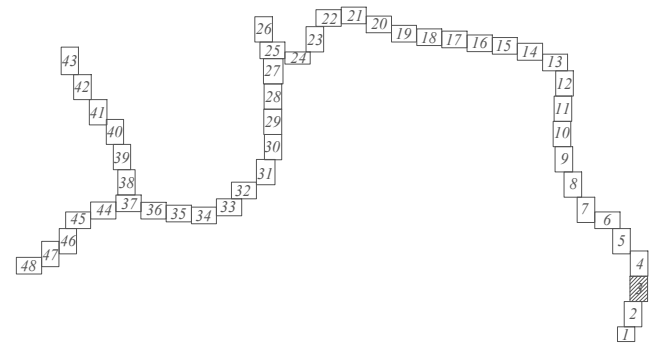
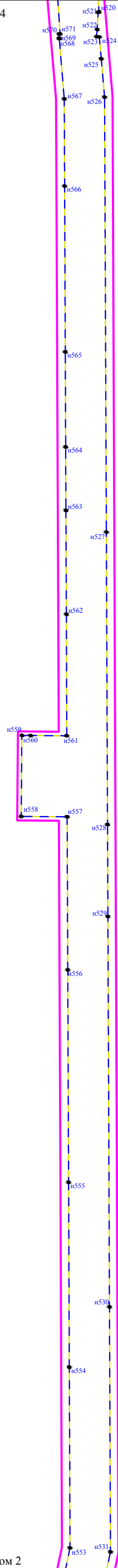


Условные обозначения:





-  - границы территории, в отношении которой осуществляется подготовка проекта планировки территории
-  - границы зон планируемого размещения линейного объекта
-  - условные обозначения характерных точек границ зон планируемого размещения линейного объекта
-  - границы планируемых элементов планировочной структуры

Линия совмещения с листом 1

Линия совмещения с листом 4

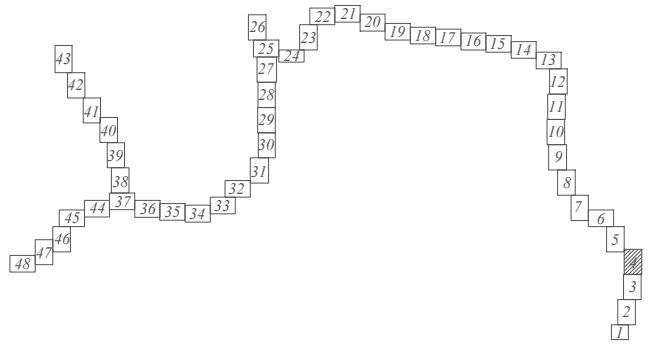
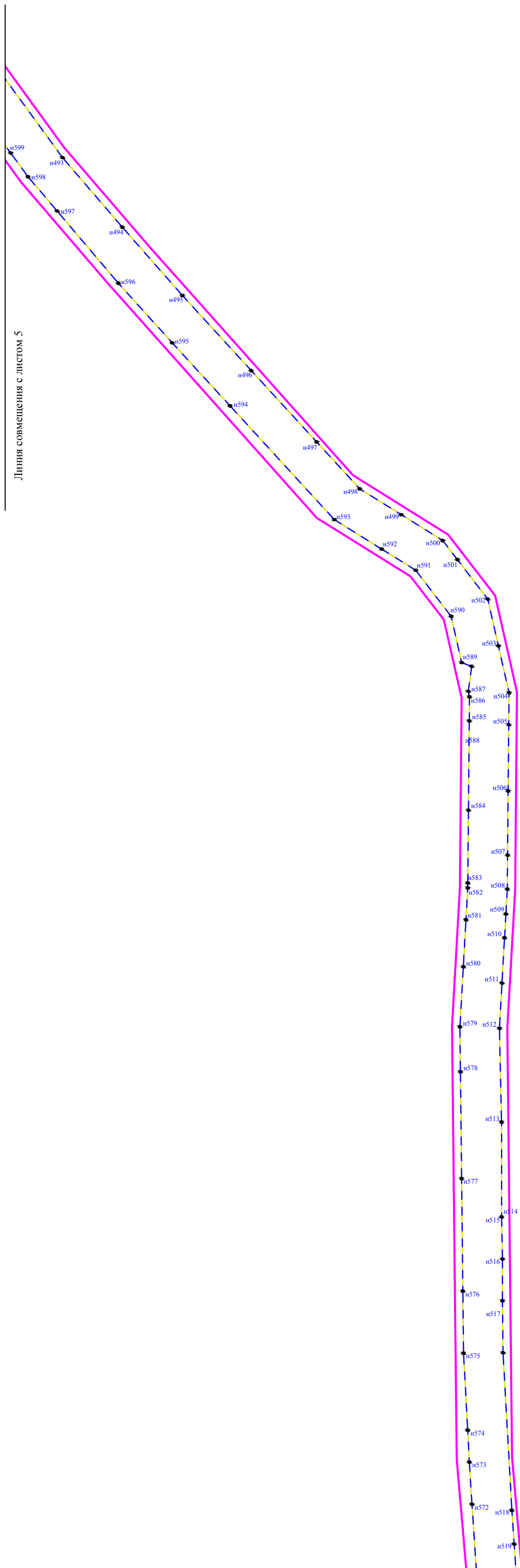


Условные обозначения:





-  - границы территории, в отношении которой осуществляется подготовка проекта планировки территории
-  - границы зон планируемого размещения линейного объекта
-  - условные обозначения характерных точек границ зон планируемого размещения линейного объекта
-  - границы планируемых элементов планировочной структуры

Линия совмещения с листом 2

Линия совмещения с листом 5

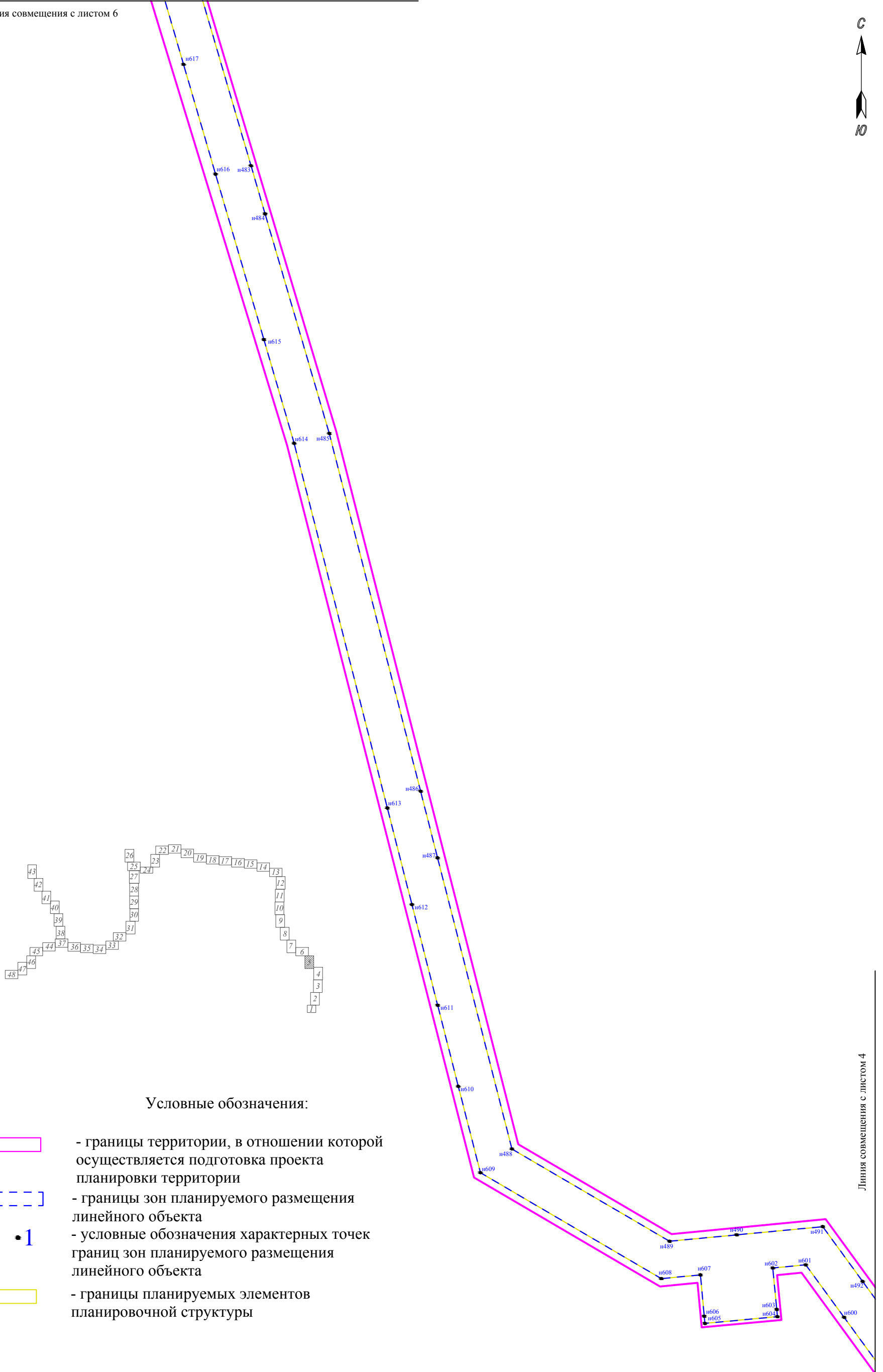


Условные обозначения:


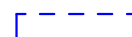


-  - границы территории, в отношении которой осуществляется подготовка проекта планировки территории
-  - границы зон планируемого размещения линейного объекта
-  1 - условные обозначения характерных точек границ зон планируемого размещения линейного объекта
-  - границы планируемых элементов планировочной структуры

Линия совмещения с листом 3

Линия совмещения с листом 6







Условные обозначения:

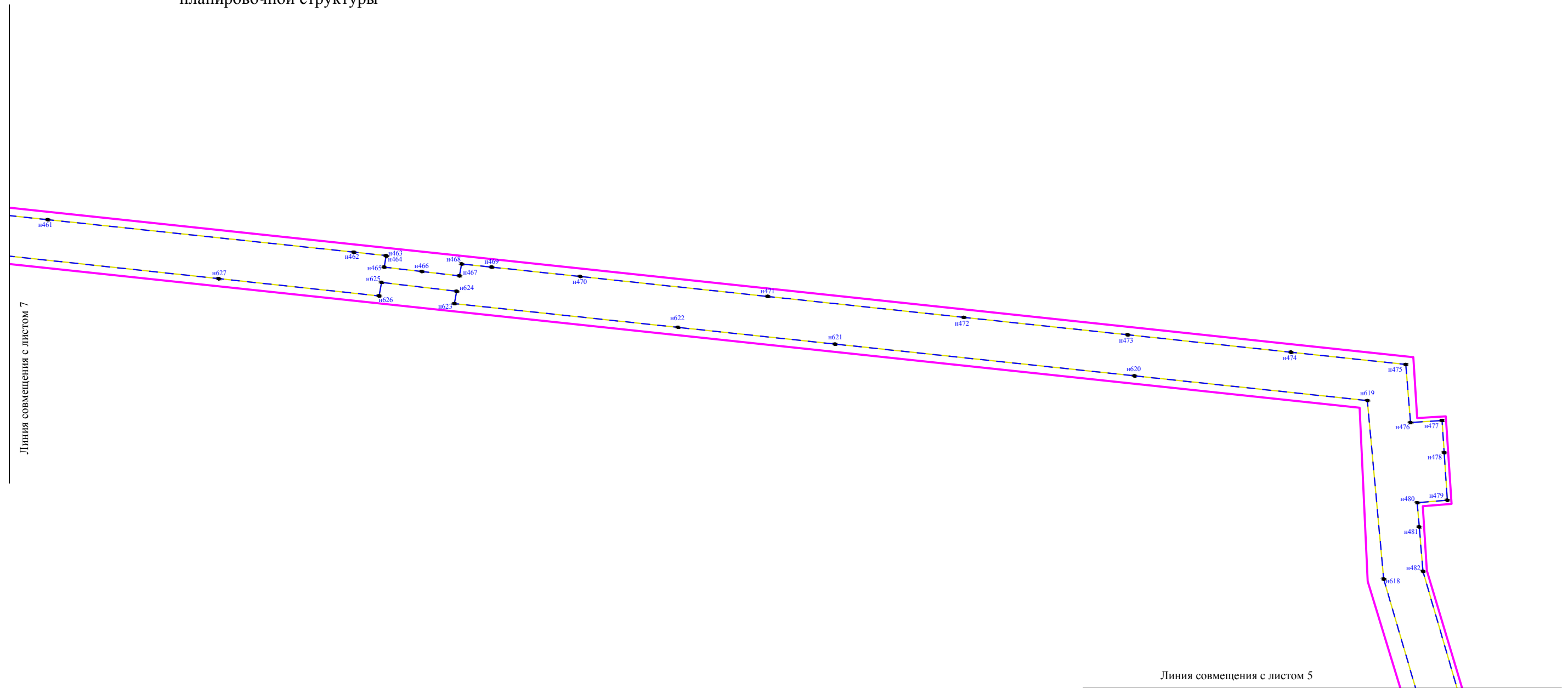
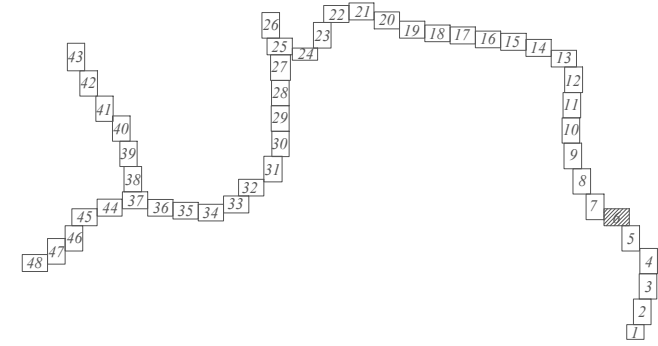
-  - границы территории, в отношении которой осуществляется подготовка проекта планировки территории
-  - границы зон планируемого размещения линейного объекта
-  1 - условные обозначения характерных точек границ зон планируемого размещения линейного объекта
-  - границы планируемых элементов планировочной структуры

Линия совмещения с листом 4

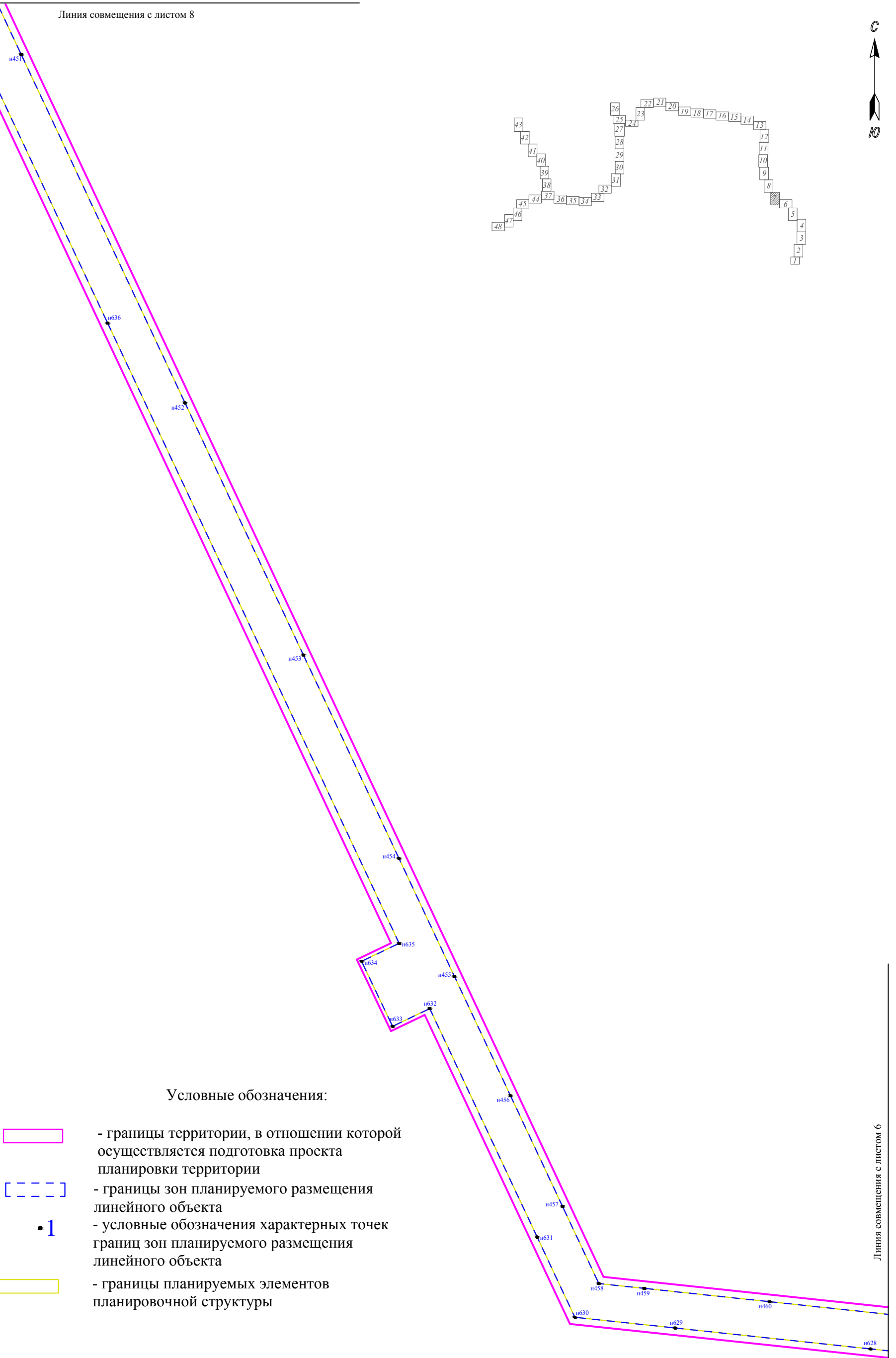
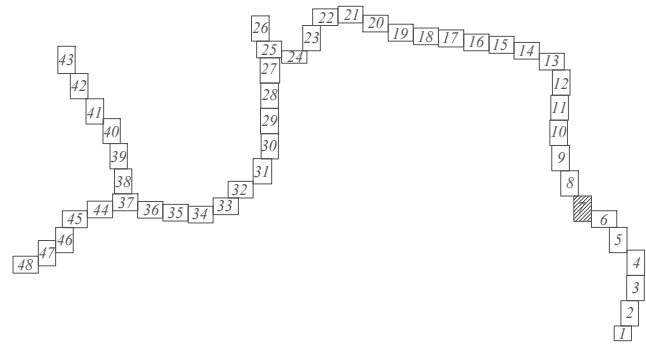


Условные обозначения:


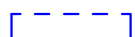


-  - границы территории, в отношении которой осуществляется подготовка проекта планировки территории
-  - границы зон планируемого размещения линейного объекта
-  - условные обозначения характерных точек границ зон планируемого размещения линейного объекта
-  - границы планируемых элементов планировочной структуры



Линия совмещения с листом 8

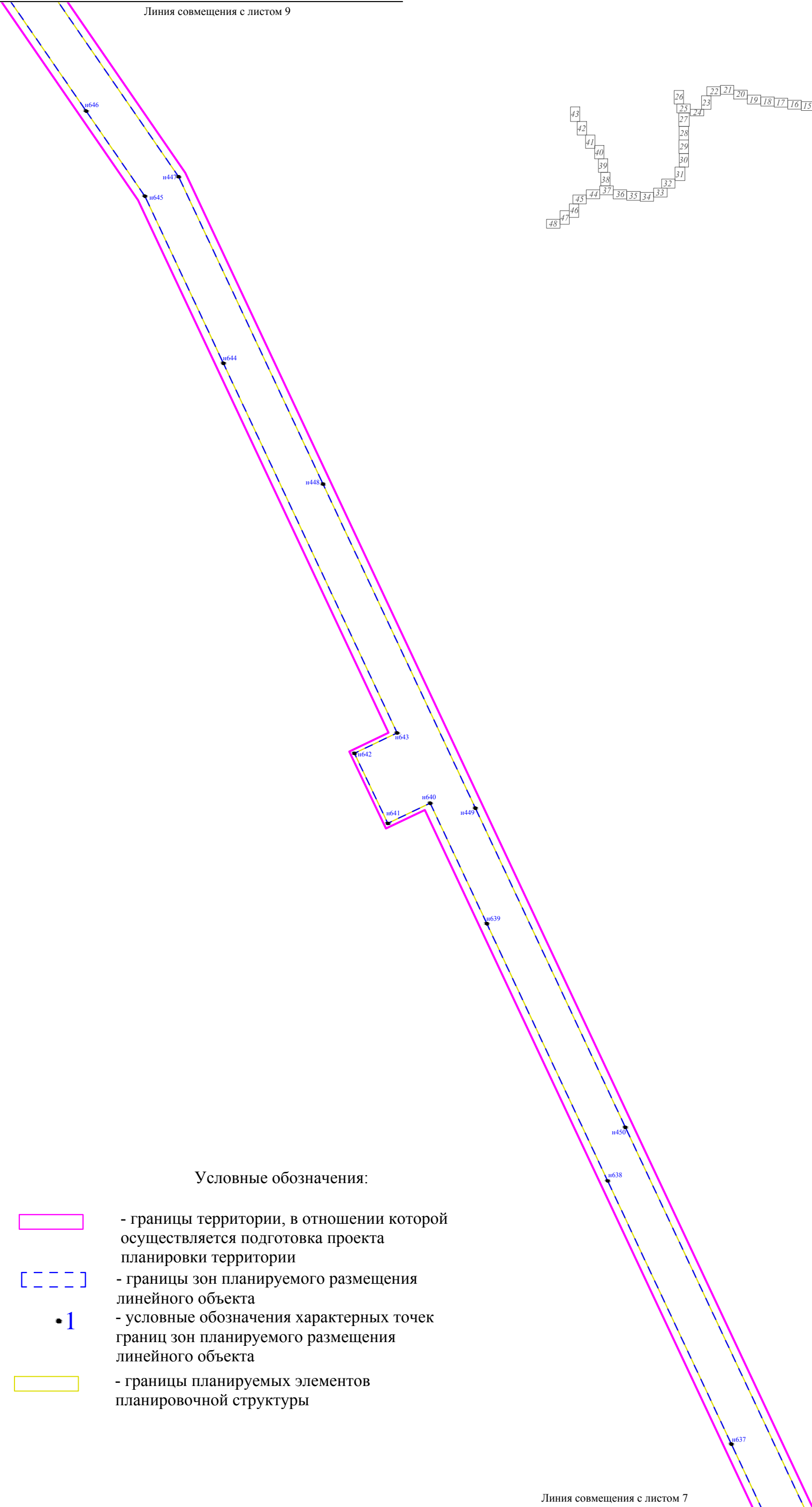
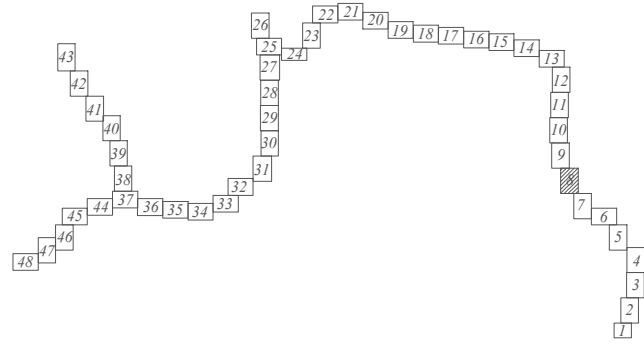


Условные обозначения:





-  - границы территории, в отношении которой осуществляется подготовка проекта планировки территории
-  - границы зон планируемого размещения линейного объекта
-  - условные обозначения характерных точек границ зон планируемого размещения линейного объекта
-  - границы планируемых элементов планировочной структуры

Линия совмещения с листом 6

Линия совмещения с листом 9



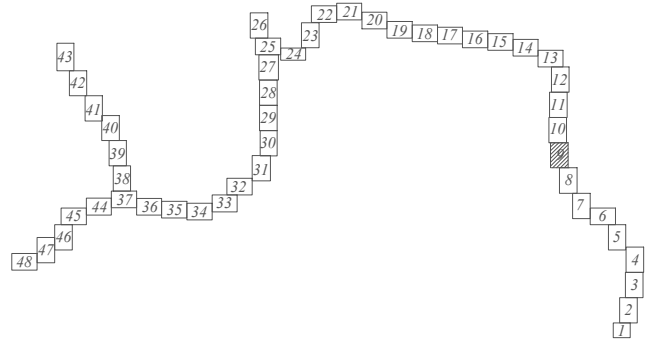
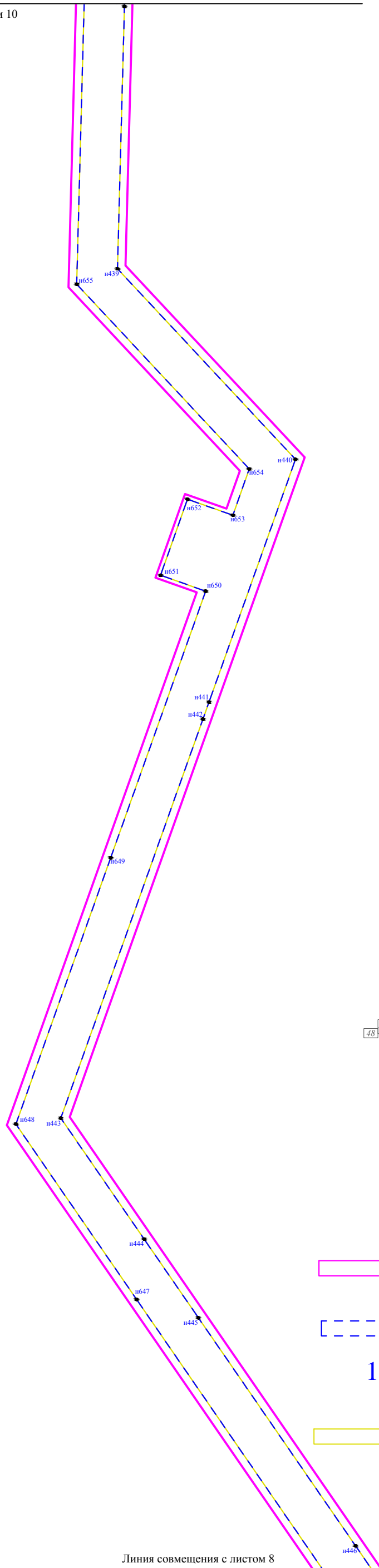
Условные обозначения:

-  - границы территории, в отношении которой осуществляется подготовка проекта планировки территории
-  - границы зон планируемого размещения линейного объекта
-  - условные обозначения характерных точек границ зон планируемого размещения линейного объекта
-  - границы планируемых элементов планировочной структуры




Линия совмещения с листом 7



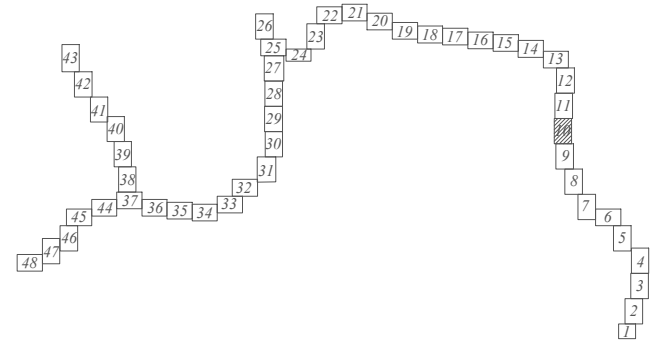
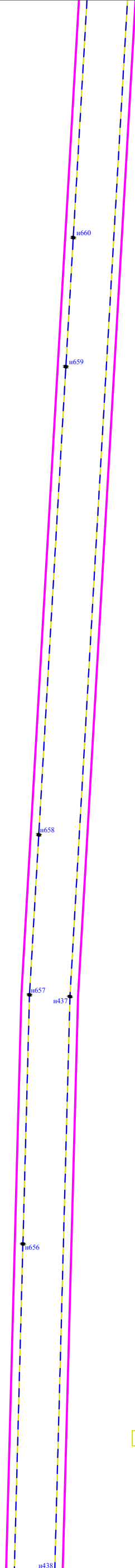
Линия совмещения с листом 10






Условные обозначения:

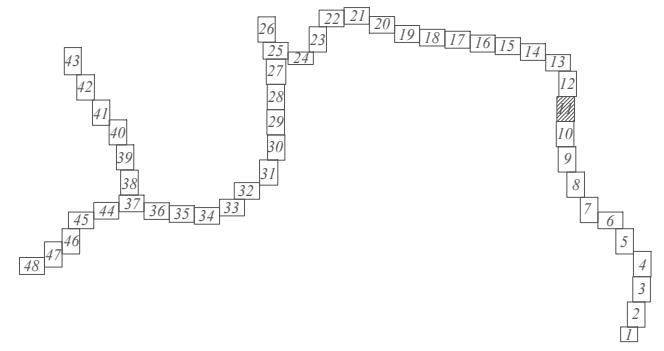
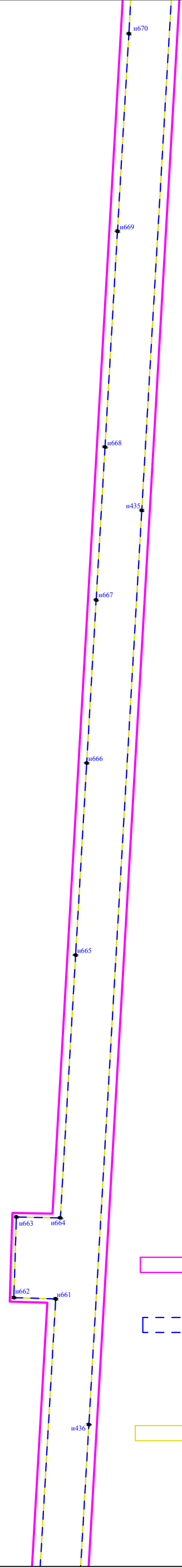
-  - границы территории, в отношении которой осуществляется подготовка проекта планировки территории
-  - границы зон планируемого размещения линейного объекта
- 1** • - условные обозначения характерных точек границ зон планируемого размещения линейного объекта
-  - границы планируемых элементов планировочной структуры

Линия совмещения с листом 8







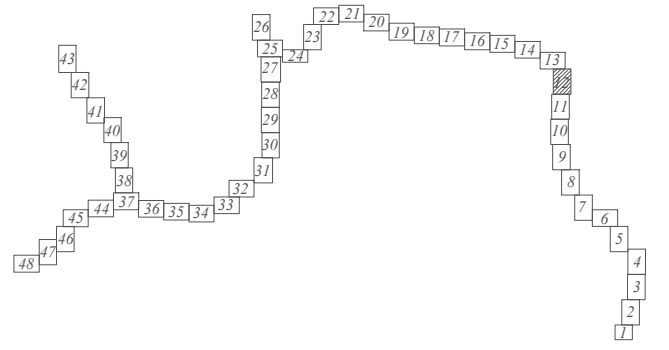
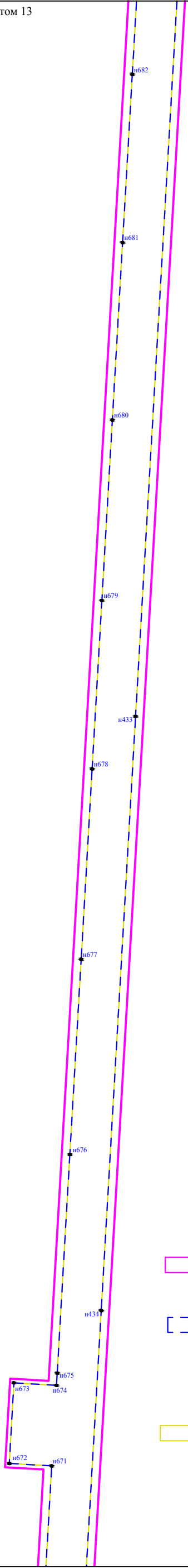
Условные обозначения:

-  - границы территории, в отношении которой осуществляется подготовка проекта планировки территории
-  - границы зон планируемого размещения линейного объекта
- 1** • - условные обозначения характерных точек границ зон планируемого размещения линейного объекта
-  - границы планируемых элементов планировочной структуры







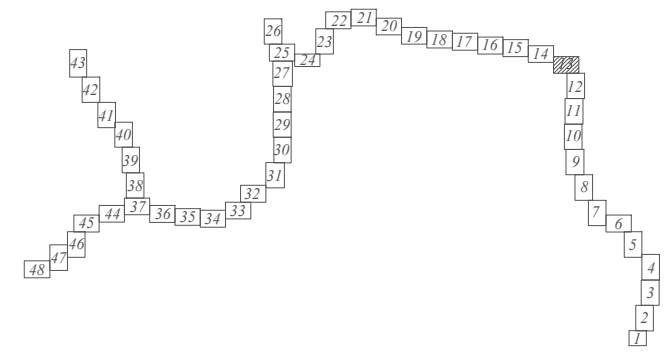
Условные обозначения:

-  - границы территории, в отношении которой осуществляется подготовка проекта планировки территории
-  - границы зон планируемого размещения линейного объекта
-  - условные обозначения характерных точек границ зон планируемого размещения линейного объекта
-  - границы планируемых элементов планировочной структуры

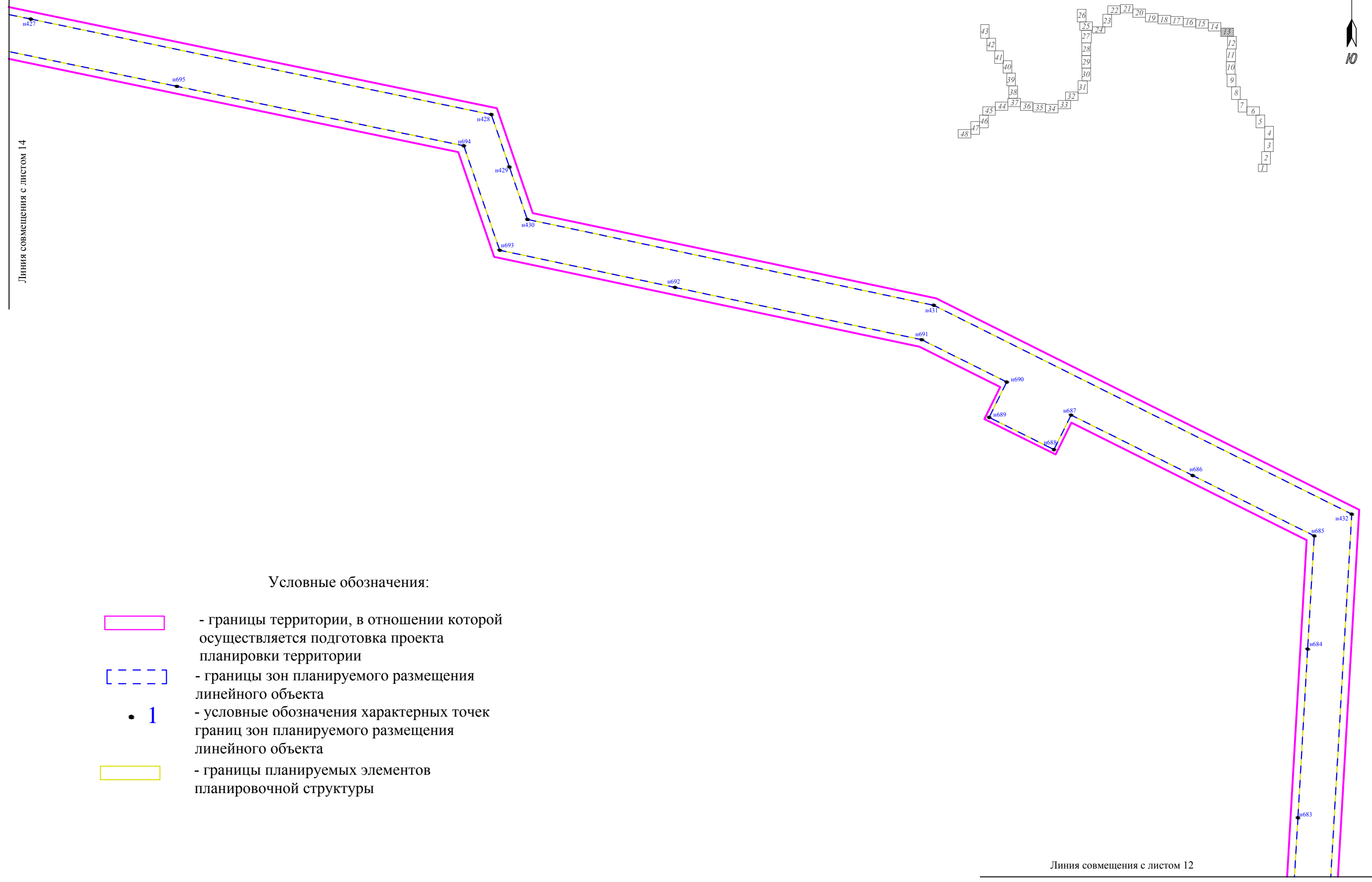


Условные обозначения:





-  - границы территории, в отношении которой осуществляется подготовка проекта планировки территории
-  - границы зон планируемого размещения линейного объекта
-  - условные обозначения характерных точек границ зон планируемого размещения линейного объекта
-  - границы планируемых элементов планировочной структуры



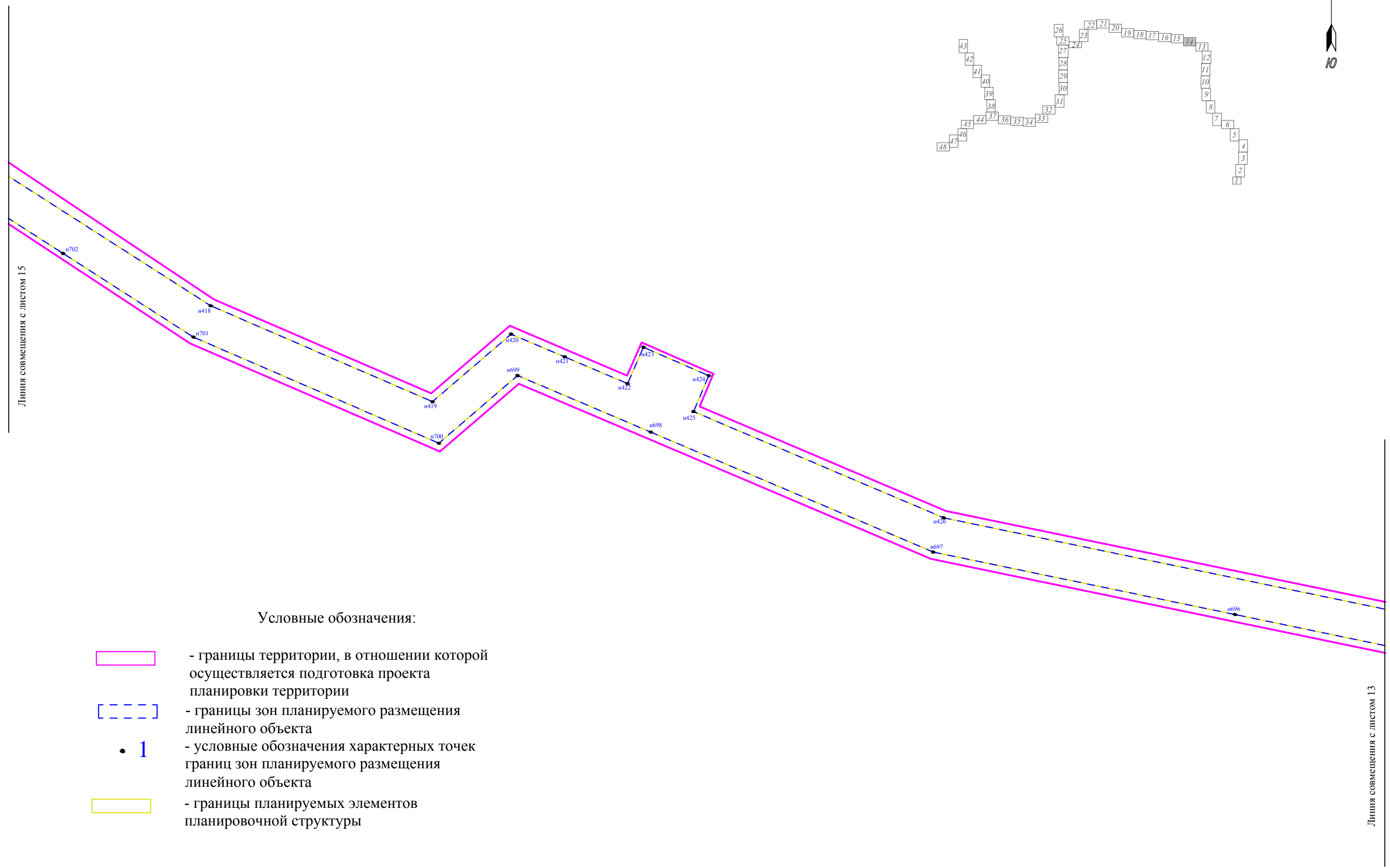
Линия совмещения с листом 14







Условные обозначения:

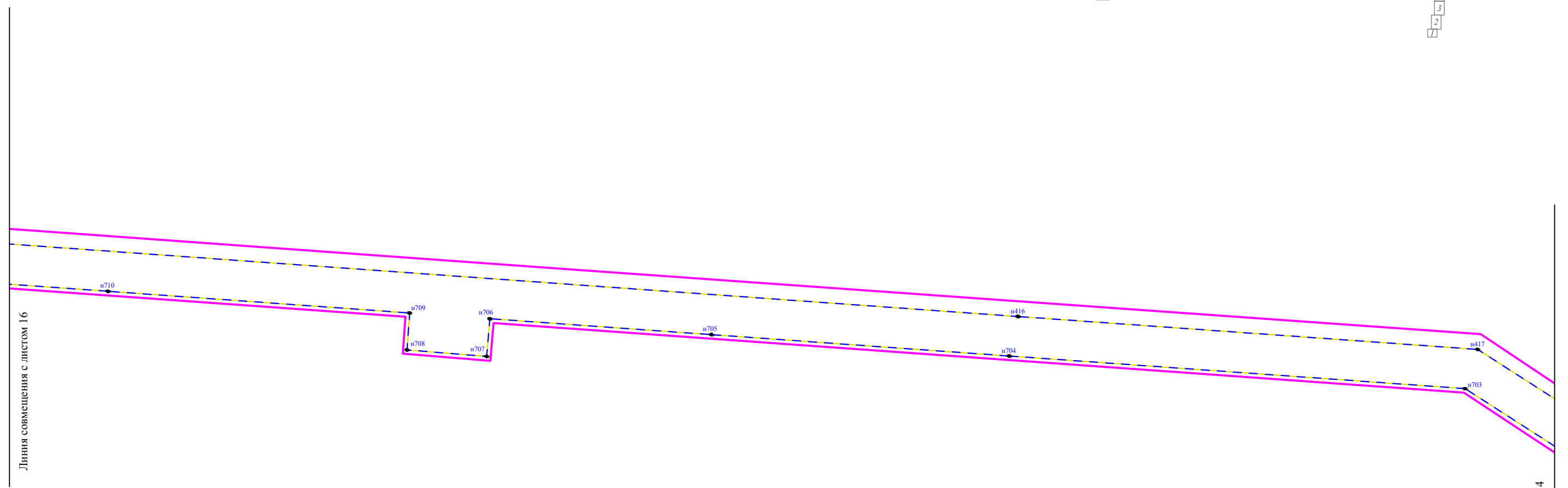
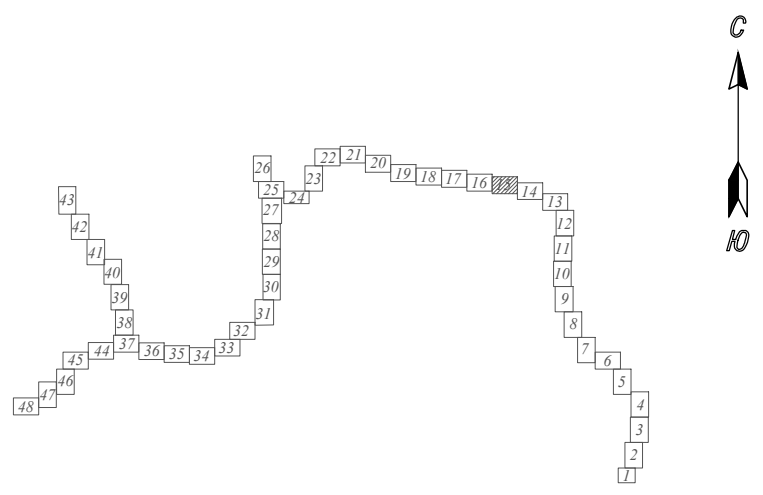
-  - границы территории, в отношении которой осуществляется подготовка проекта планировки территории
-  - границы зон планируемого размещения линейного объекта
-  - условные обозначения характерных точек границ зон планируемого размещения линейного объекта
-  - границы планируемых элементов планировочной структуры

Линия совмещения с листом 12



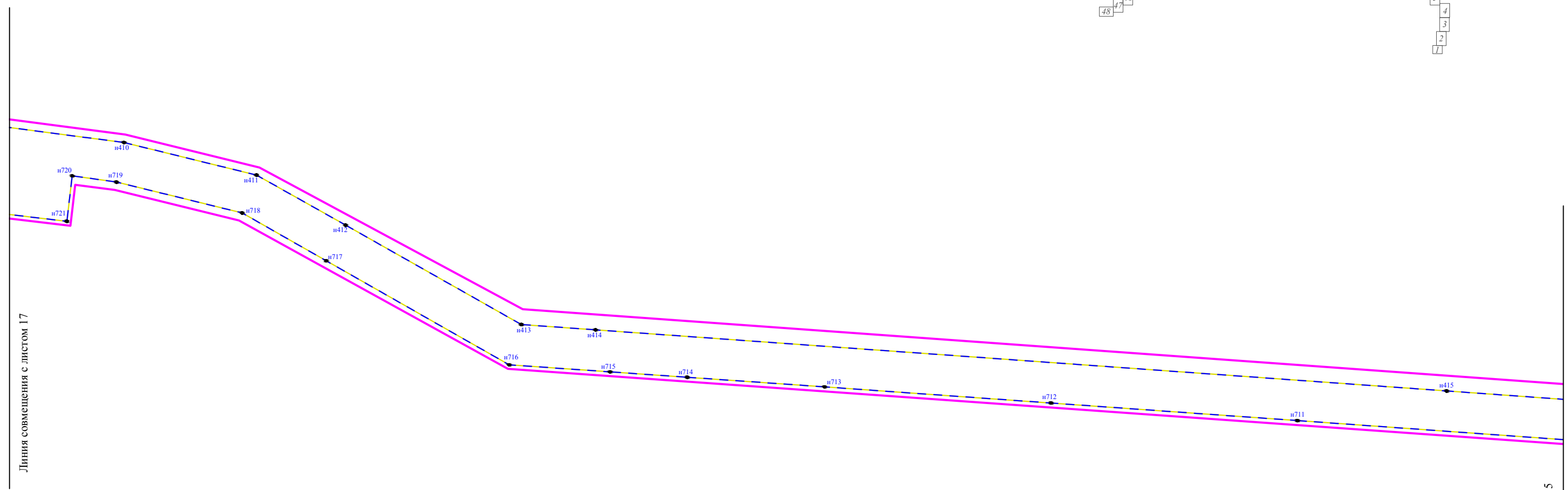
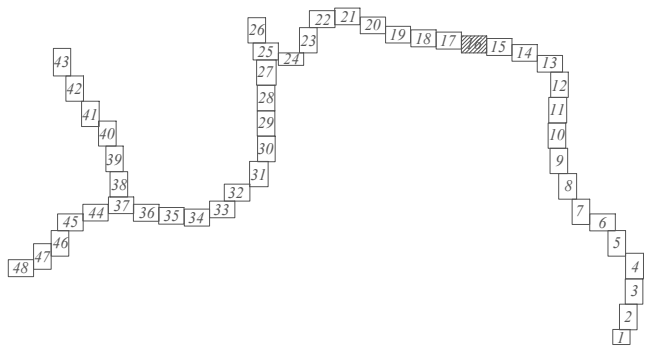
Условные обозначения:

-  - границы территории, в отношении которой осуществляется подготовка проекта планировки территории
-  - границы зон планируемого размещения линейного объекта
-  - условные обозначения характерных точек границ зон планируемого размещения линейного объекта
-  - границы планируемых элементов планировочной структуры







Условные обозначения:

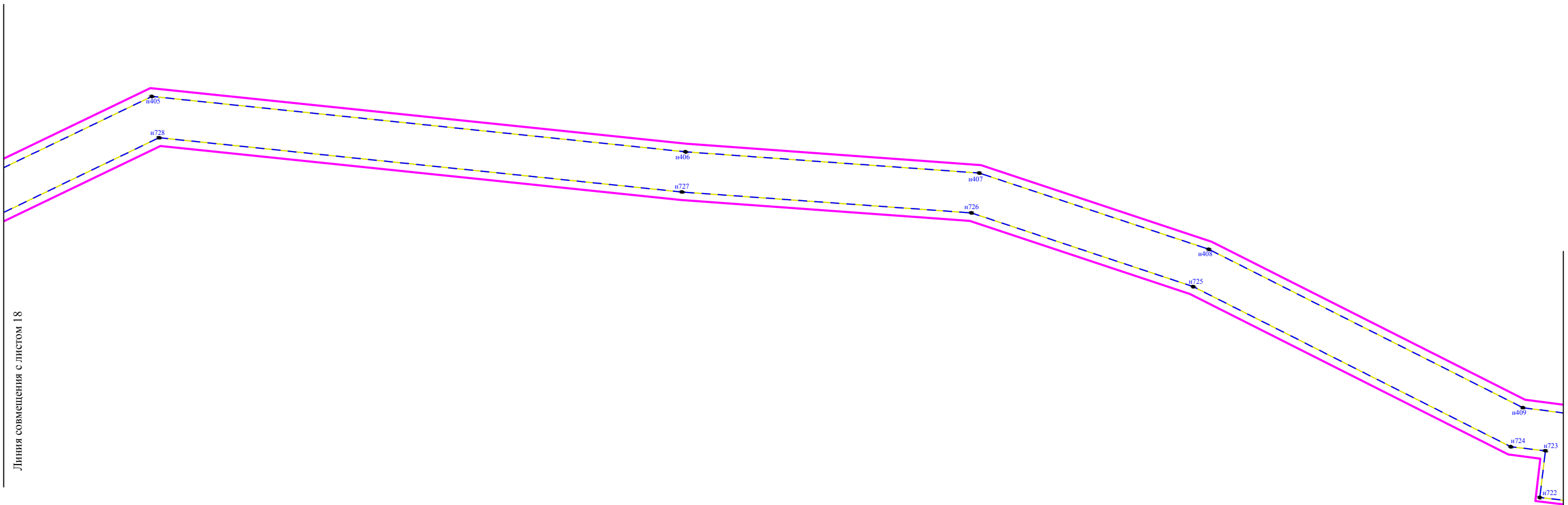
- границы территории, в отношении которой осуществляется подготовка проекта планировки территории
- границы зон планируемого размещения линейного объекта
- 1 - условные обозначения характерных точек границ зон планируемого размещения линейного объекта
- границы планируемых элементов планировочной структуры







Условные обозначения:

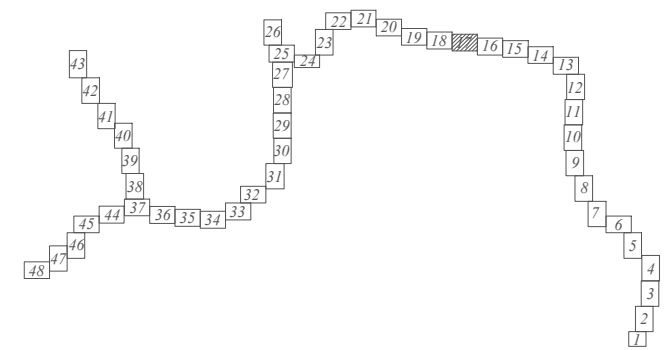
-  - границы территории, в отношении которой осуществляется подготовка проекта планировки территории
-  - границы зон планируемого размещения линейного объекта
-  - условные обозначения характерных точек границ зон планируемого размещения линейного объекта
-  - границы планируемых элементов планировочной структуры



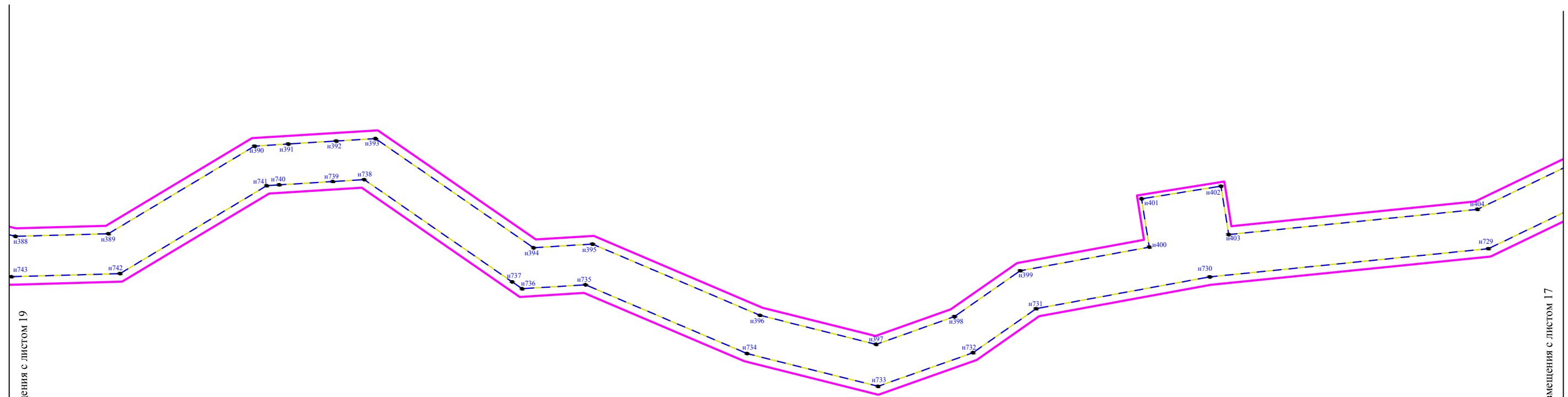


Условные обозначения:





-  - границы территории, в отношении которой осуществляется подготовка проекта планировки территории
-  - границы зон планируемого размещения линейного объекта
-  - условные обозначения характерных точек границ зон планируемого размещения линейного объекта
-  - границы планируемых элементов планировочной структуры




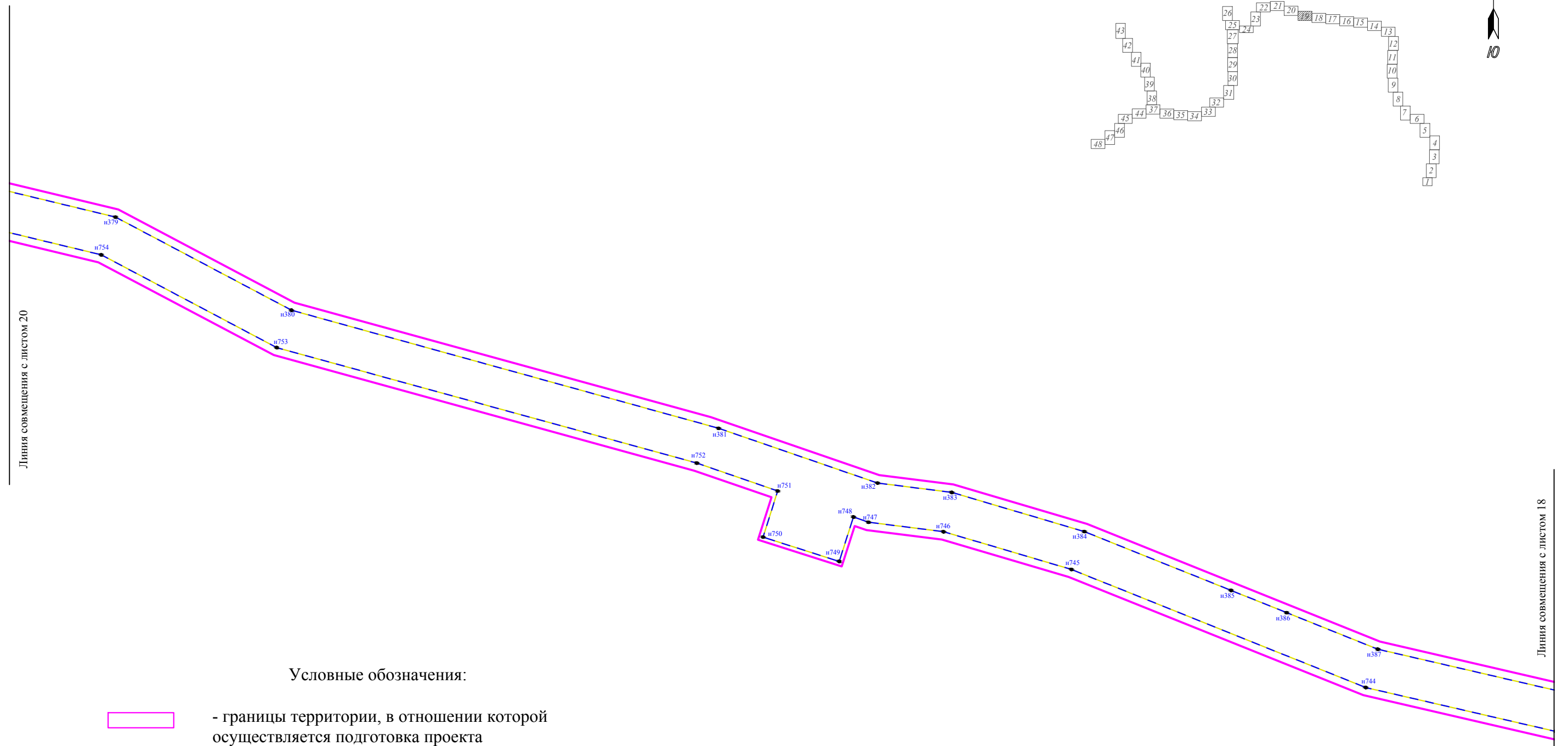
Линия совмещения с листом 16







Условные обозначения:


-  - границы территории, в отношении которой осуществляется подготовка проекта планировки территории
-  - границы зон планируемого размещения линейного объекта
-  - условные обозначения характерных точек границ зон планируемого размещения линейного объекта
-  - границы планируемых элементов планировочной структуры





Условные обозначения:





-  - границы территории, в отношении которой осуществляется подготовка проекта планировки территории
-  - границы зон планируемого размещения линейного объекта
-  - условные обозначения характерных точек границ зон планируемого размещения линейного объекта
-  - границы планируемых элементов планировочной структуры

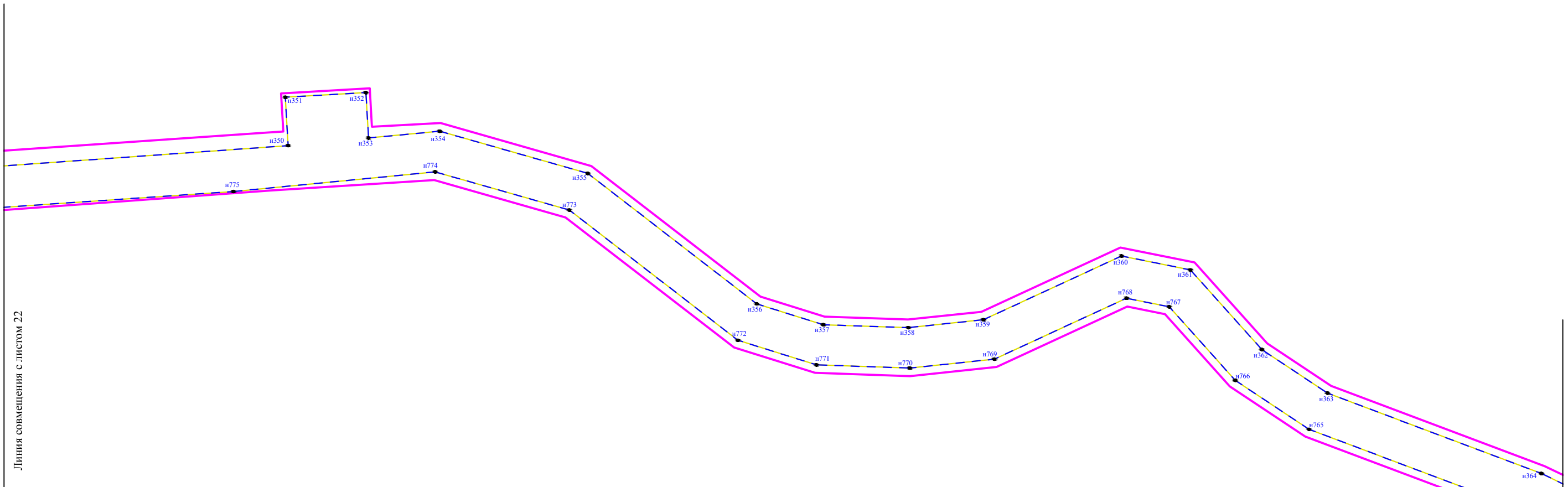


Линия совмещения с листом 21

Линия совмещения с листом 19

Условные обозначения:





-  - границы территории, в отношении которой осуществляется подготовка проекта планировки территории
-  - границы зон планируемого размещения линейного объекта
-  - условные обозначения характерных точек границ зон планируемого размещения линейного объекта
-  - границы планируемых элементов планировочной структуры

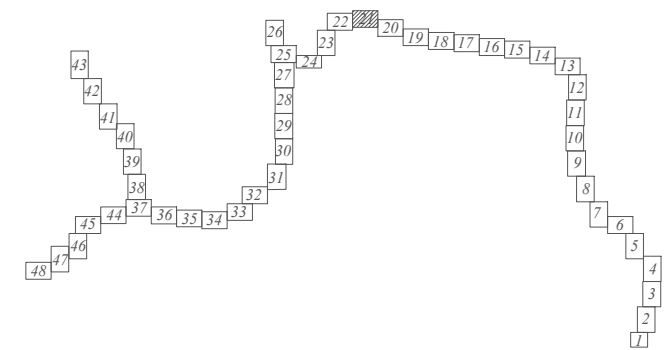


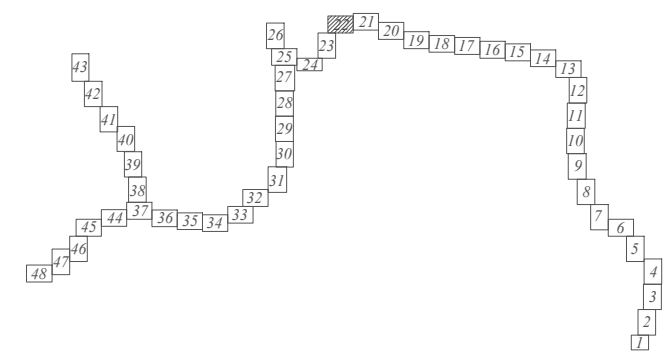
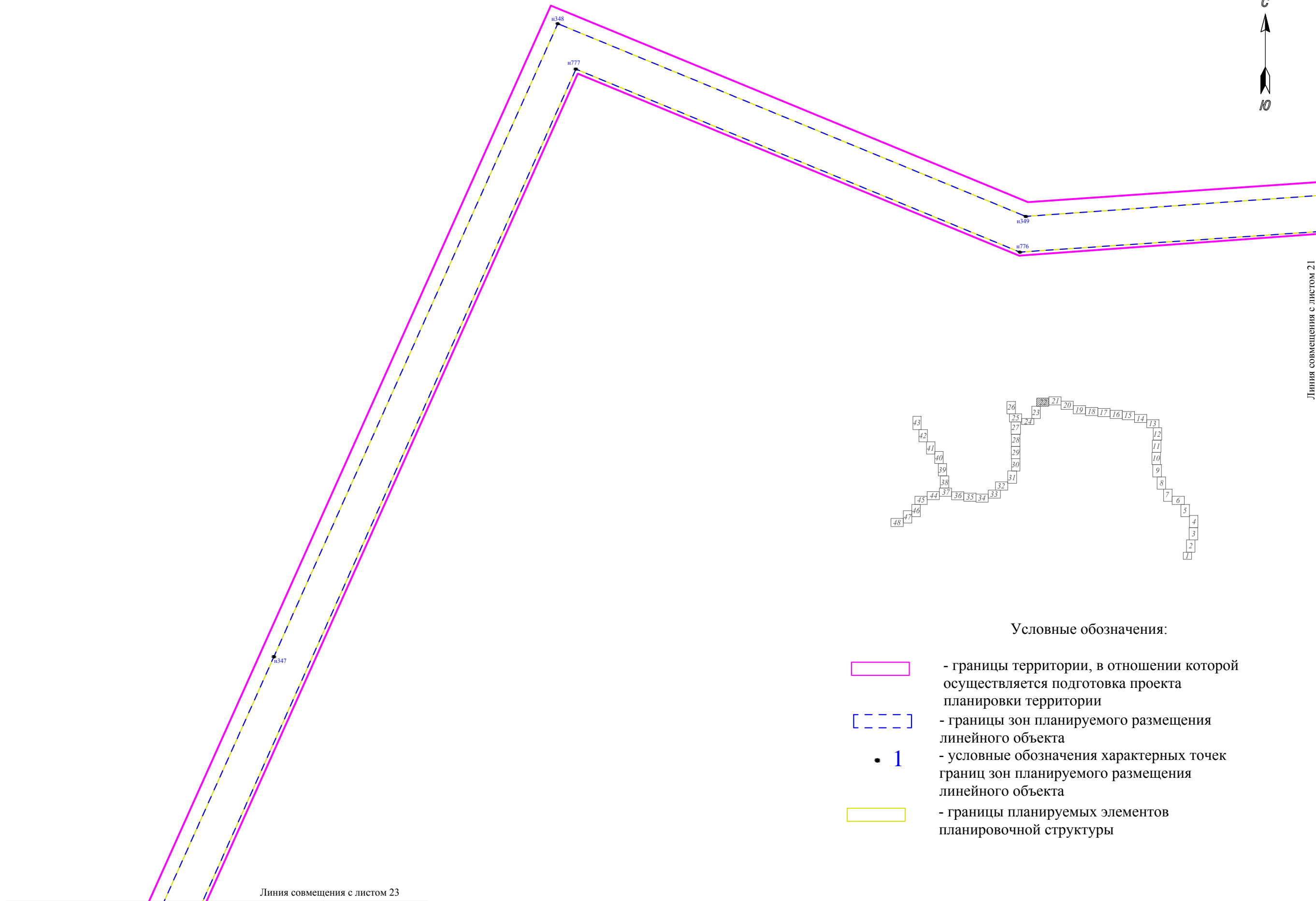
Линия совмещения с листом 22

Линия совмещения с листом 20





Условные обозначения:

-  - границы территории, в отношении которой осуществляется подготовка проекта планировки территории
-  - границы зон планируемого размещения линейного объекта
-  - условные обозначения характерных точек границ зон планируемого размещения линейного объекта
-  - границы планируемых элементов планировочной структуры





Условные обозначения:

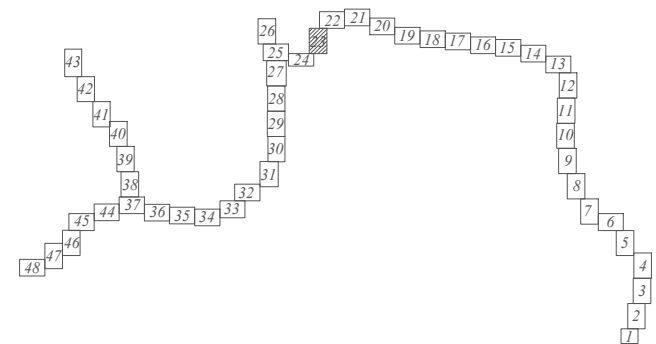
-  - границы территории, в отношении которой осуществляется подготовка проекта планировки территории
-  - границы зон планируемого размещения линейного объекта
-  - условные обозначения характерных точек границ зон планируемого размещения линейного объекта
-  - границы планируемых элементов планировочной структуры

Линия совмещения с листом 23





Линия совмещения с листом 21



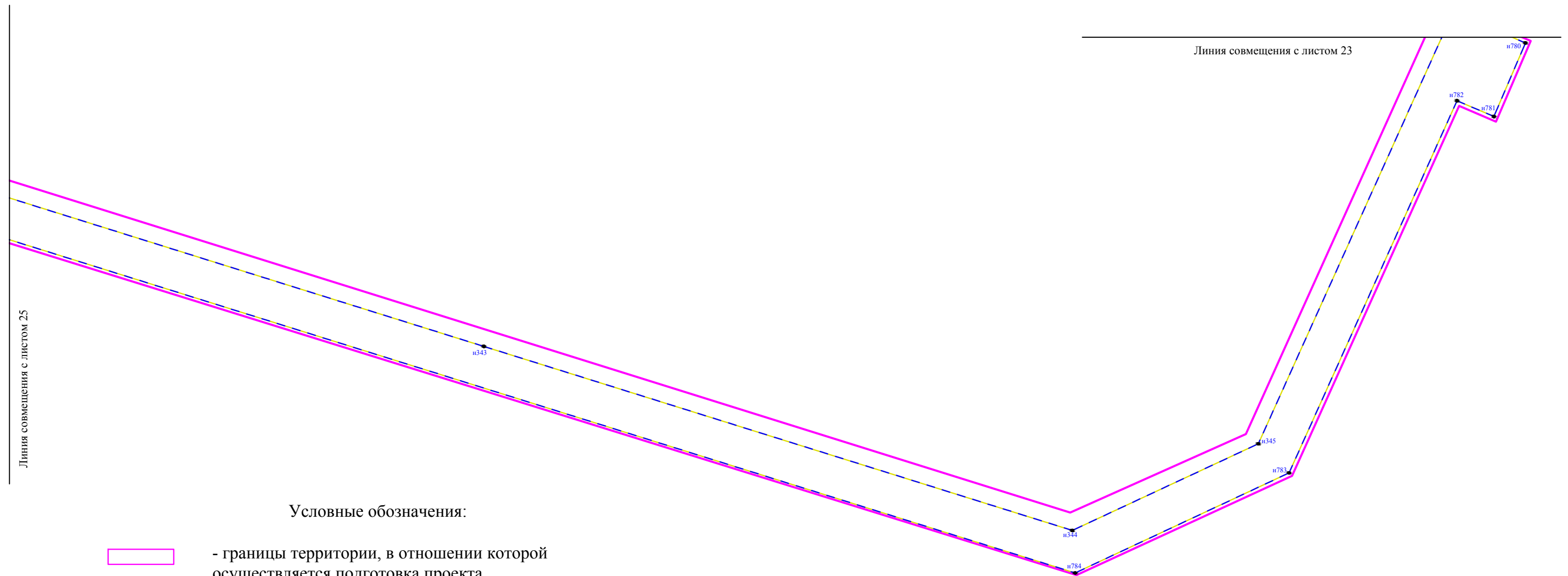
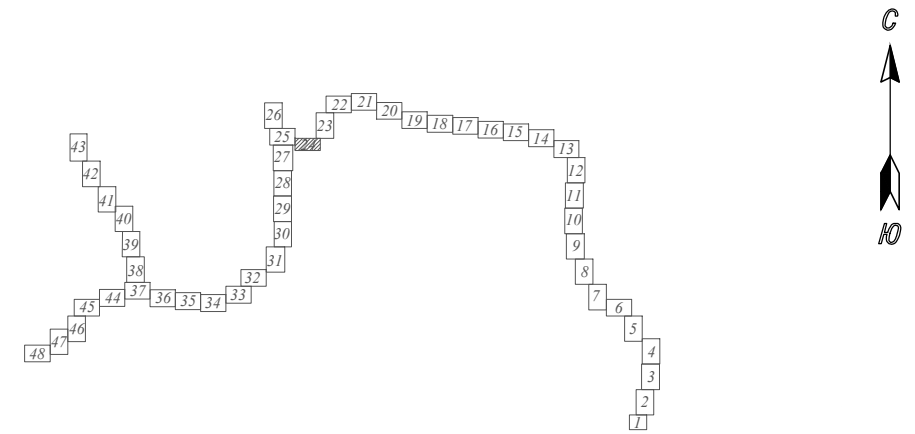
Линия совмещения с листом 22



Условные обозначения:

-  - границы территории, в отношении которой осуществляется подготовка проекта планировки территории
-  - границы зон планируемого размещения линейного объекта
-  1 - условные обозначения характерных точек границ зон планируемого размещения линейного объекта
-  - границы планируемых элементов планировочной структуры

Линия совмещения с листом 24

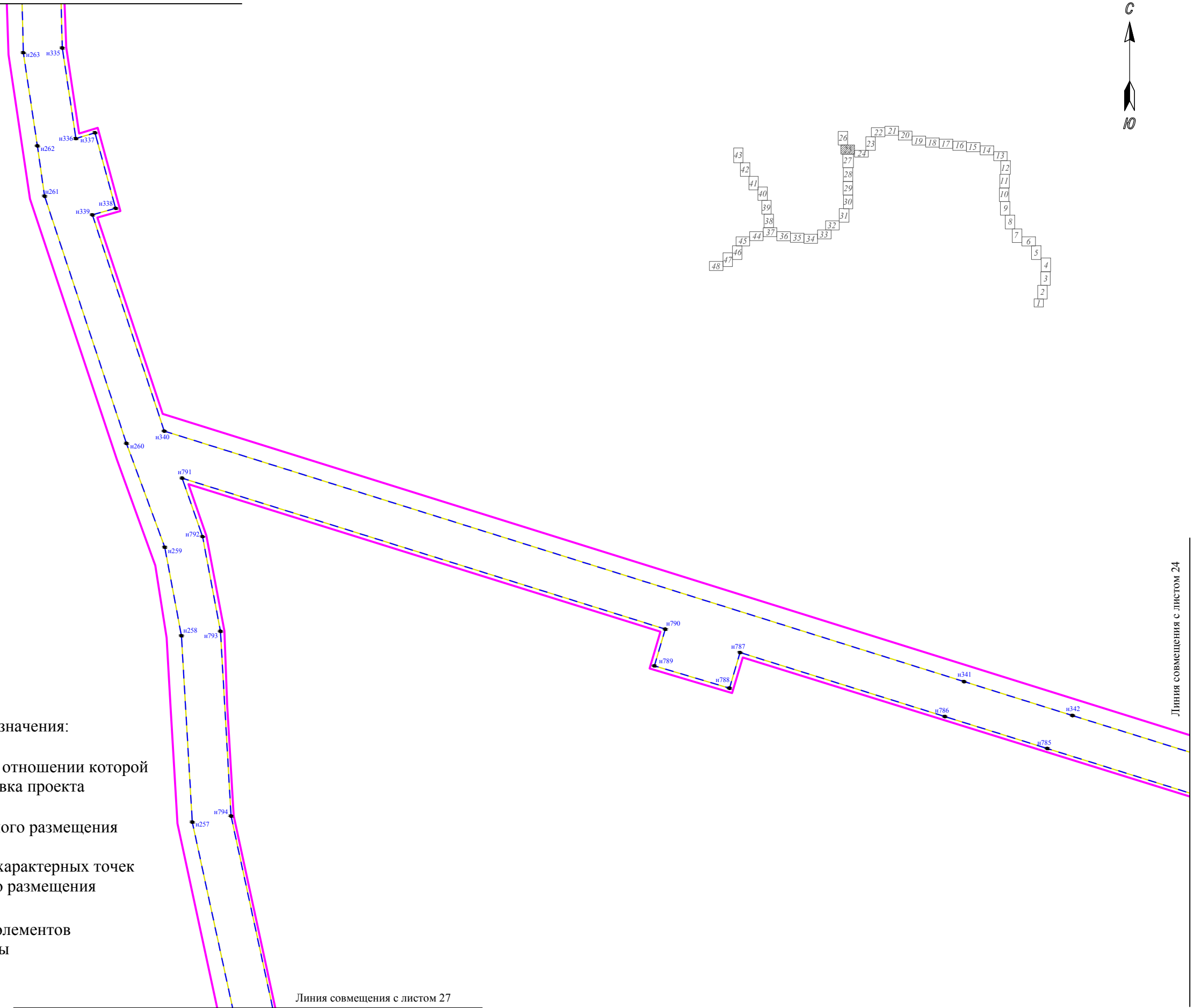
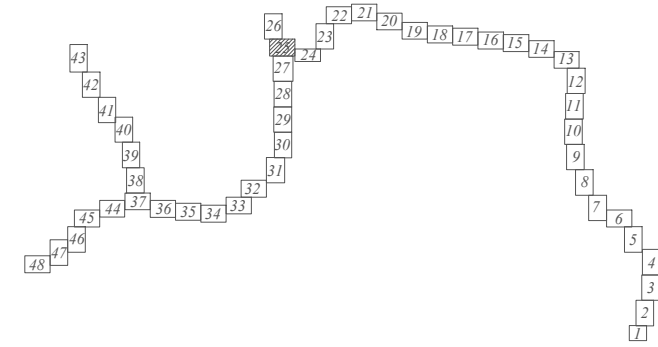


Условные обозначения:


- границы территории, в отношении которой осуществляется подготовка проекта планировки территории
- границы зон планируемого размещения линейного объекта
- 1 - условные обозначения характерных точек границ зон планируемого размещения линейного объекта
- границы планируемых элементов планировочной структуры



Линия совмещения с листом 26



Условные обозначения:



- границы территории, в отношении которой осуществляется подготовка проекта планировки территории



- границы зон планируемого размещения линейного объекта



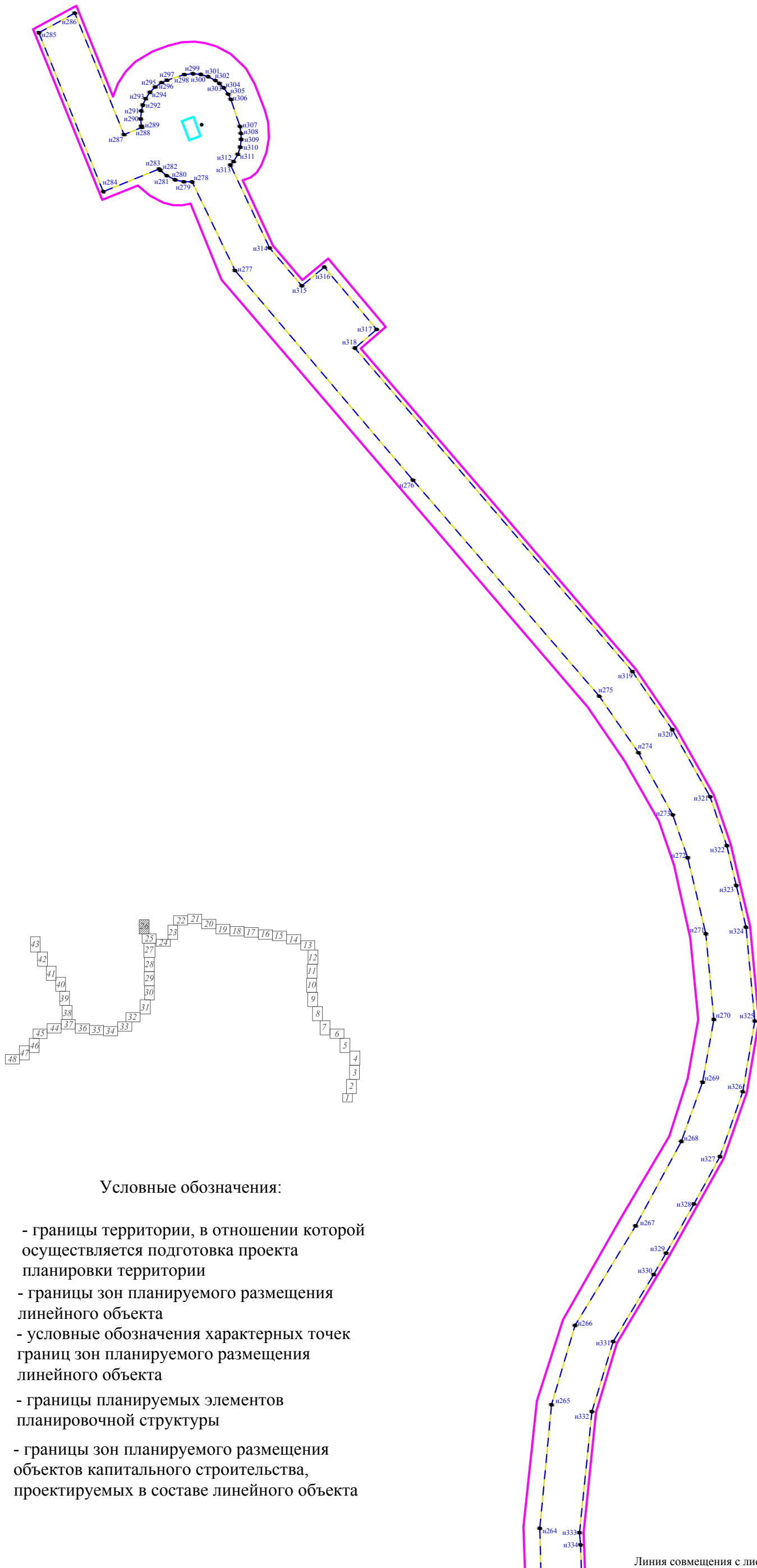
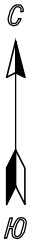
- условные обозначения характерных точек границ зон планируемого размещения линейного объекта




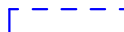



- границы планируемых элементов планировочной структуры

Линия совмещения с листом 27

Линия совмещения с листом 24

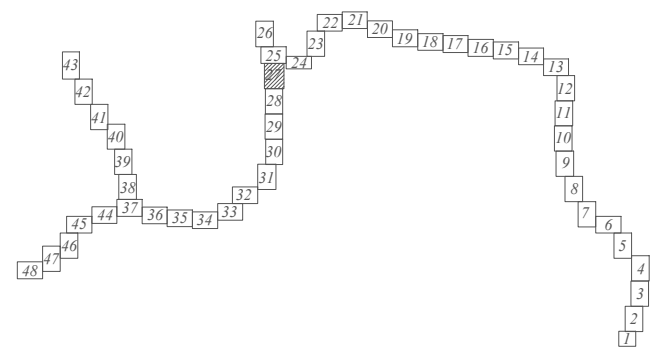
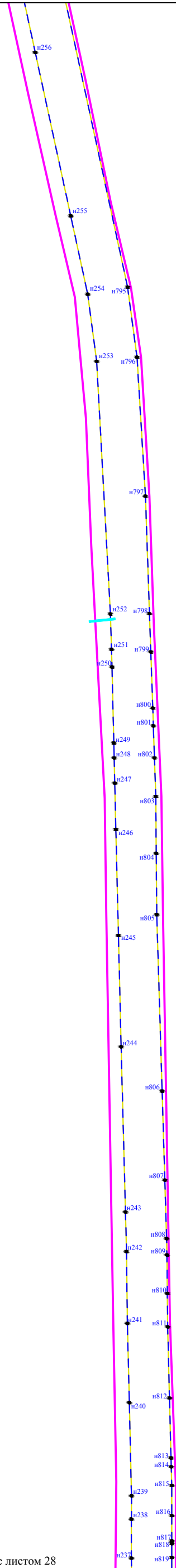
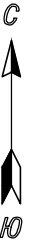


Условные обозначения:





-  - границы территории, в отношении которой осуществляется подготовка проекта планировки территории
-  - границы зон планируемого размещения линейного объекта
-  - условные обозначения характерных точек границ зон планируемого размещения линейного объекта
-  - границы планируемых элементов планировочной структуры
-  - границы зон планируемого размещения объектов капитального строительства, проектируемых в составе линейного объекта

Линия совмещения с листом 25

Линия совмещения с листом 25

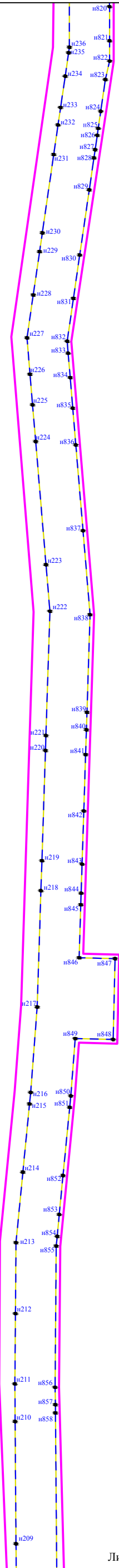


Условные обозначения:

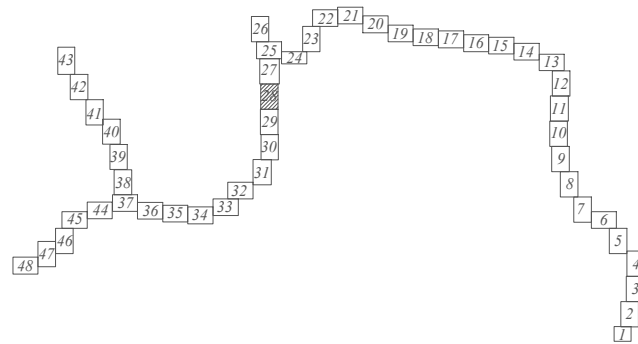
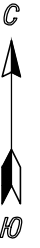
-  - границы территории, в отношении которой осуществляется подготовка проекта планировки территории
-  - границы зон планируемого размещения линейного объекта
-  - условные обозначения характерных точек границ зон планируемого размещения линейного объекта
-  - границы планируемых элементов планировочной структуры

Линия совмещения с листом 28





Линия совмещения с листом 27



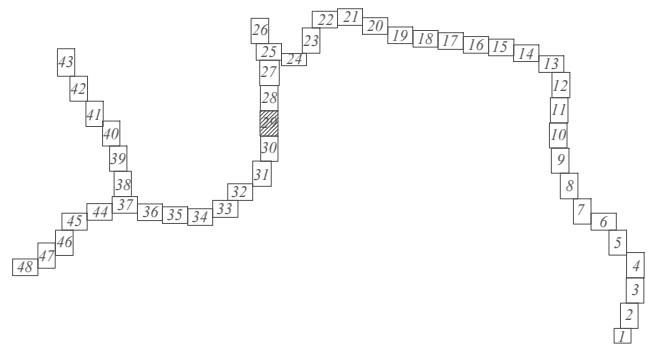
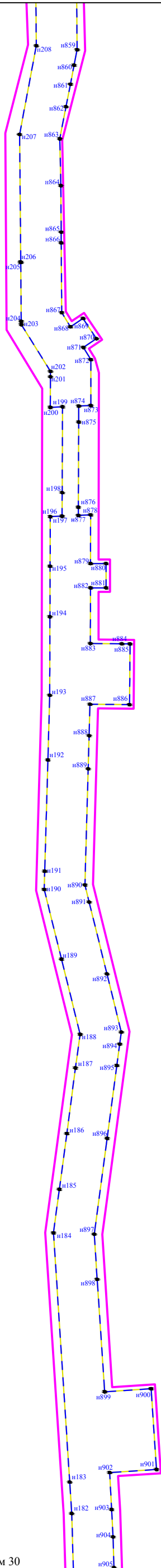
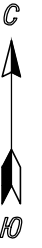
Линия совмещения с листом 29







Условные обозначения:

-  - границы территории, в отношении которой осуществляется подготовка проекта планировки территории
-  - границы зон планируемого размещения линейного объекта
-  - условные обозначения характерных точек границ зон планируемого размещения линейного объекта
-  - границы планируемых элементов планировочной структуры

Линия совмещения с листом 28

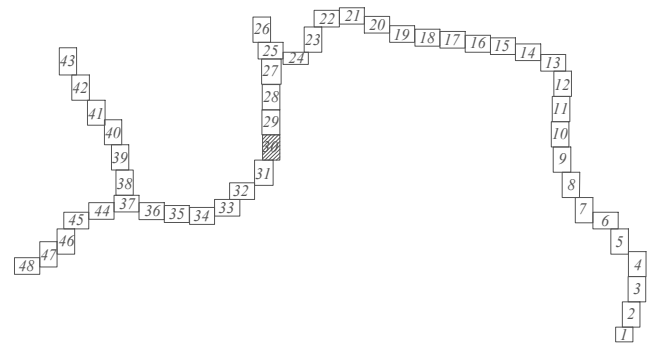
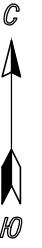
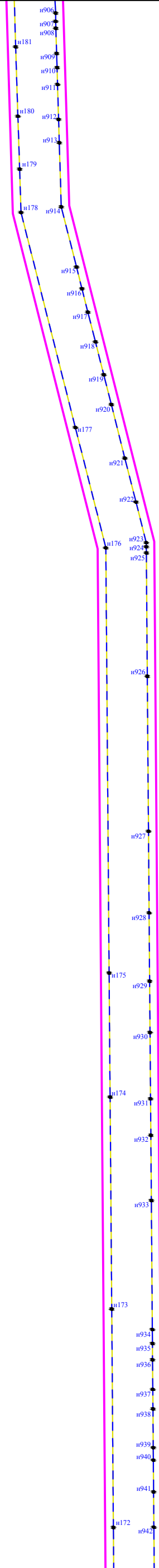


Условные обозначения:





-  - границы территории, в отношении которой осуществляется подготовка проекта планировки территории
-  - границы зон планируемого размещения линейного объекта
-  - условные обозначения характерных точек границ зон планируемого размещения линейного объекта
-  - границы планируемых элементов планировочной структуры

Линия совмещения с листом 30

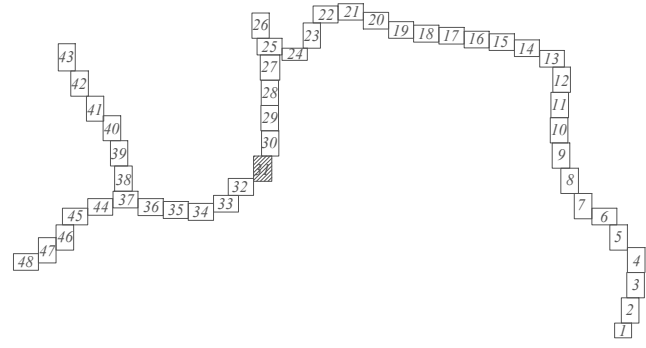
Линия совмещения с листом 29



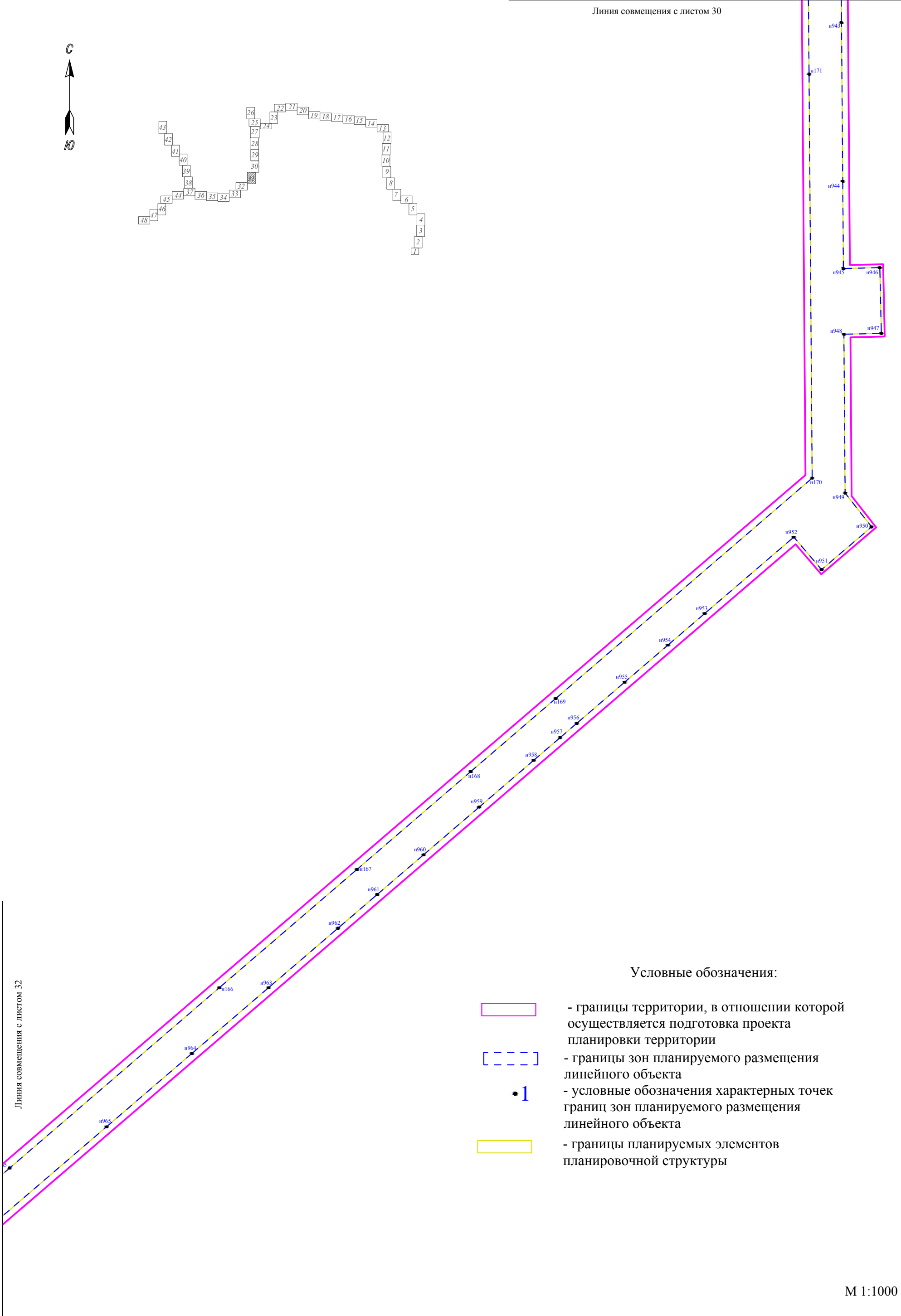
Условные обозначения:

-  - границы территории, в отношении которой осуществляется подготовка проекта планировки территории
-  - границы зон планируемого размещения линейного объекта
-  - условные обозначения характерных точек границ зон планируемого размещения линейного объекта
-  - границы планируемых элементов планировочной структуры





Линия совмещения с листом 31

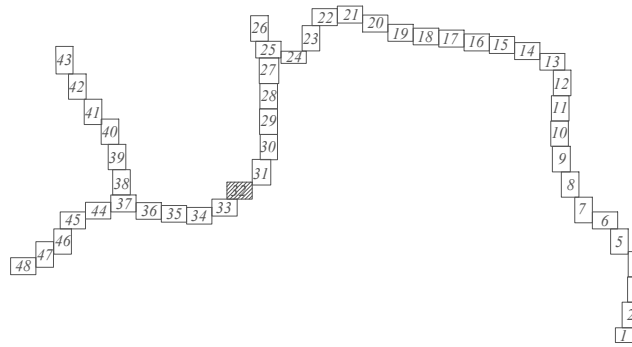


Линия совмещения с листом 30

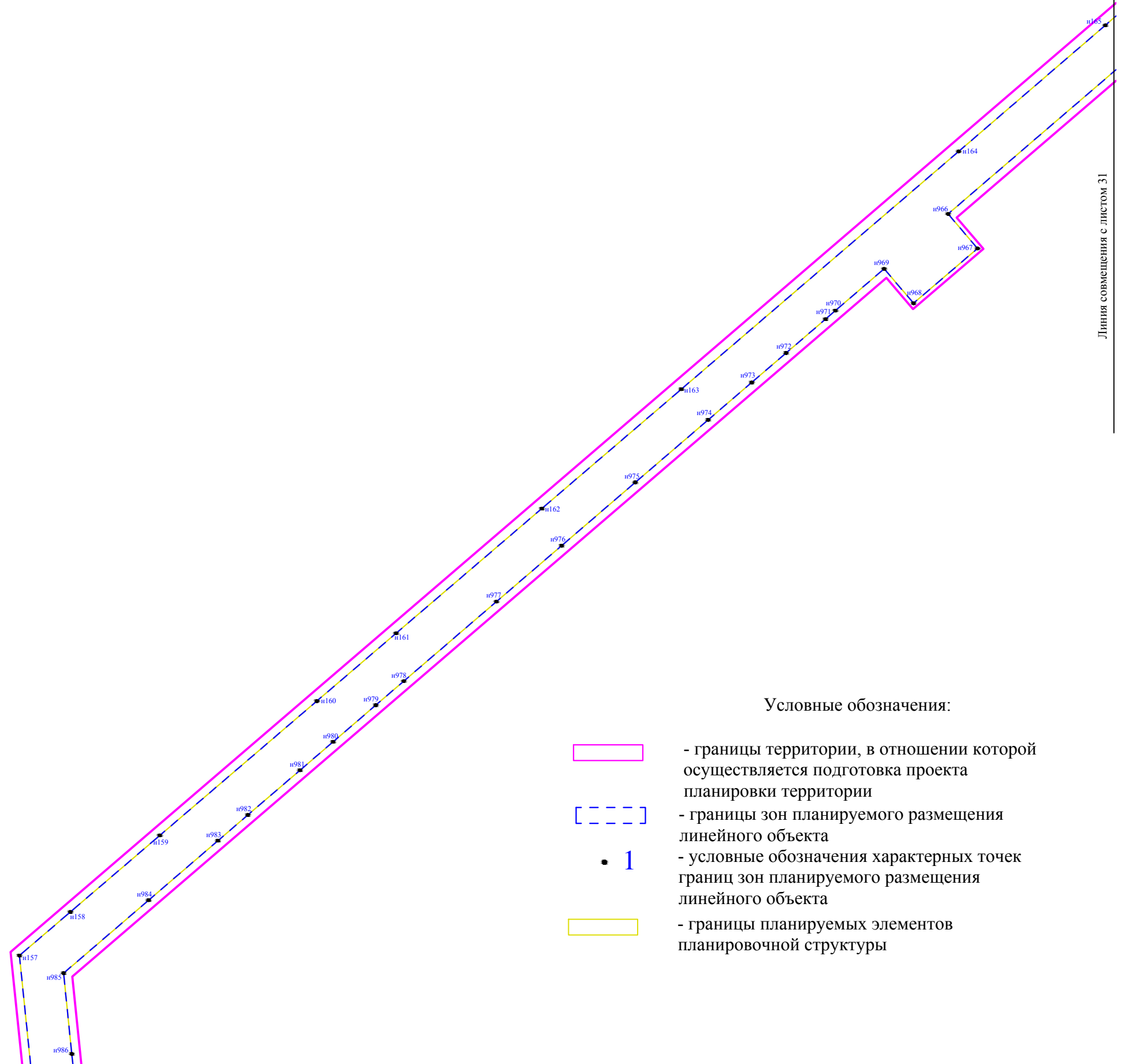


Условные обозначения:

-  - границы территории, в отношении которой осуществляется подготовка проекта планировки территории
-  - границы зон планируемого размещения линейного объекта
-  - условные обозначения характерных точек границ зон планируемого размещения линейного объекта
-  - границы планируемых элементов планировочной структуры







Линия совмещения с листом 33

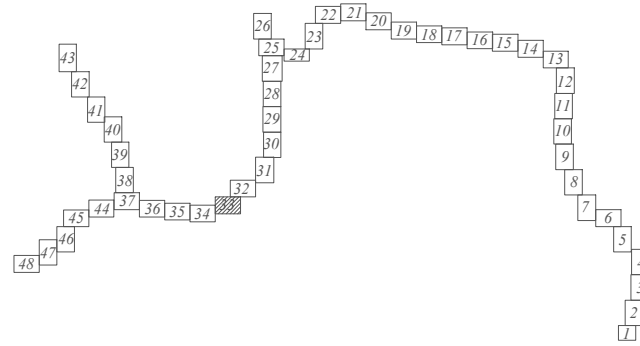


Линия совмещения с листом 31

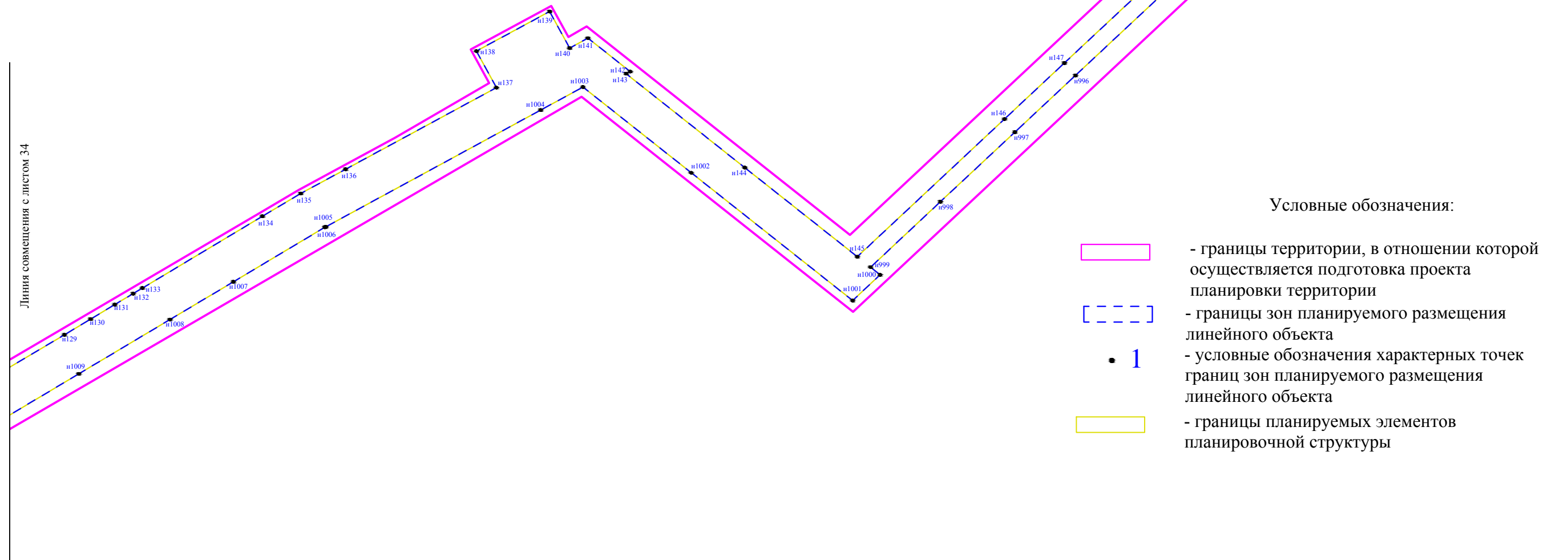
Условные обозначения:

-  - границы территории, в отношении которой осуществляется подготовка проекта планировки территории
-  - границы зон планируемого размещения линейного объекта
-  - условные обозначения характерных точек границ зон планируемого размещения линейного объекта
-  - границы планируемых элементов планировочной структуры









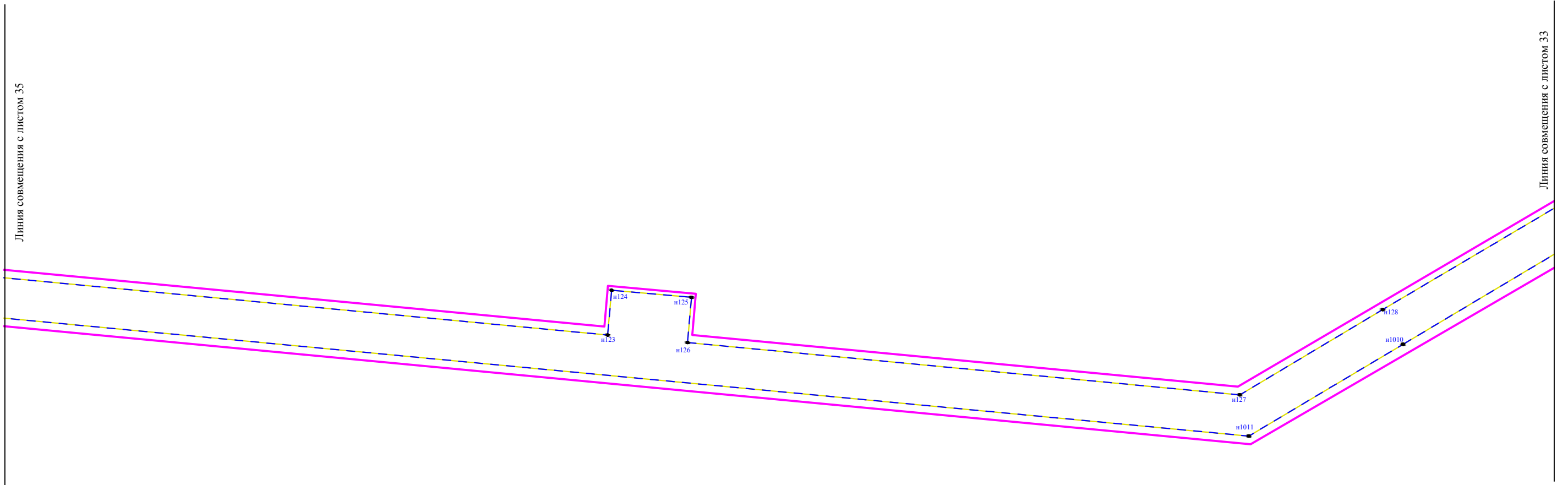
Линия совмещения с листом 34







Линия совмещения с листом 32

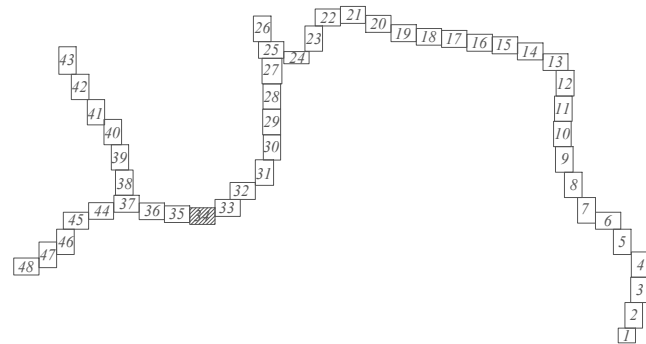
Условные обозначения:

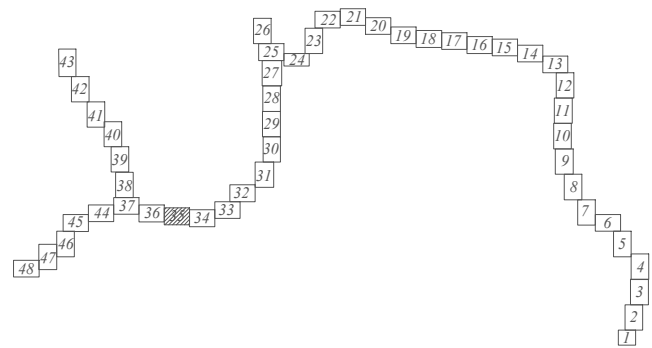
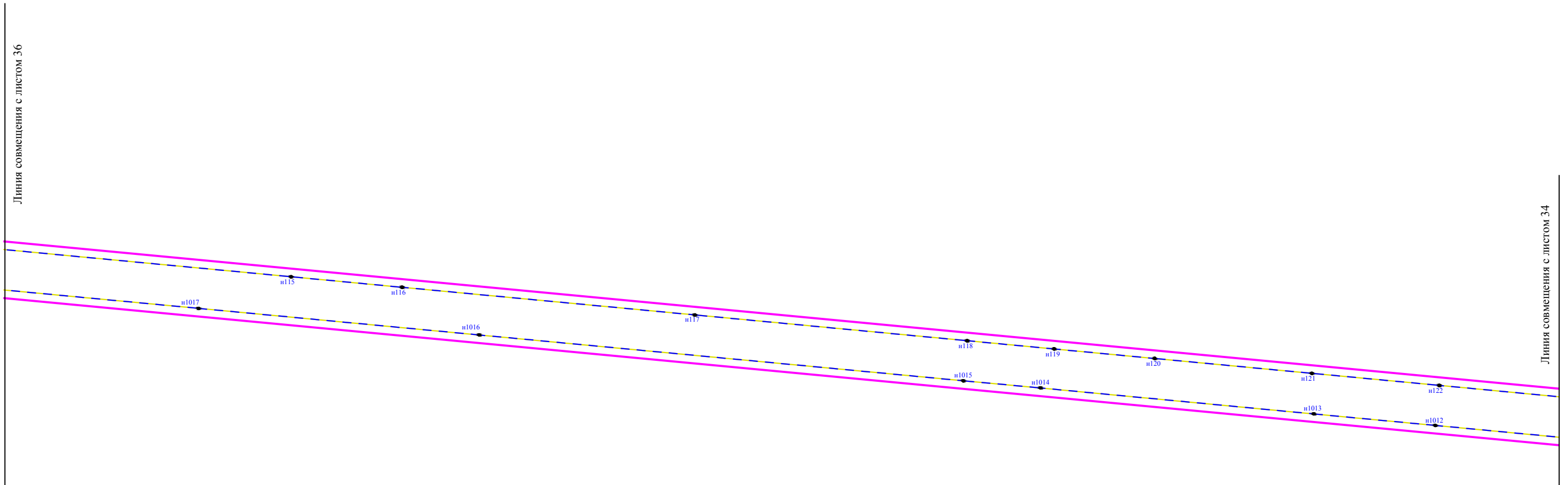
-  - границы территории, в отношении которой осуществляется подготовка проекта планировки территории
-  - границы зон планируемого размещения линейного объекта
-  - условные обозначения характерных точек границ зон планируемого размещения линейного объекта
-  - границы планируемых элементов планировочной структуры







Условные обозначения:

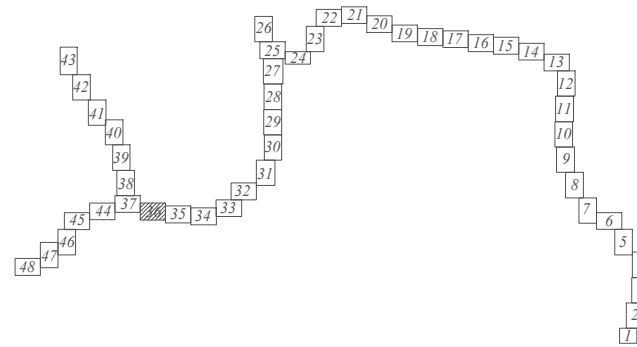
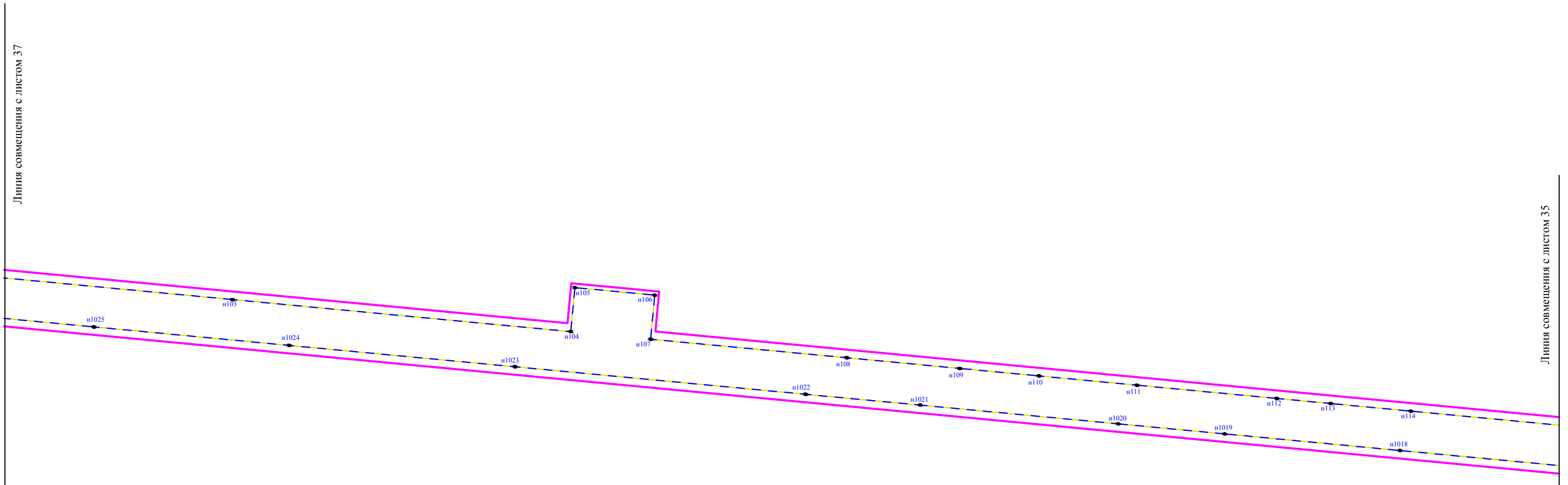
-  - границы территории, в отношении которой осуществляется подготовка проекта планировки территории
-  - границы зон планируемого размещения линейного объекта
-  - условные обозначения характерных точек границ зон планируемого размещения линейного объекта
-  - границы планируемых элементов планировочной структуры









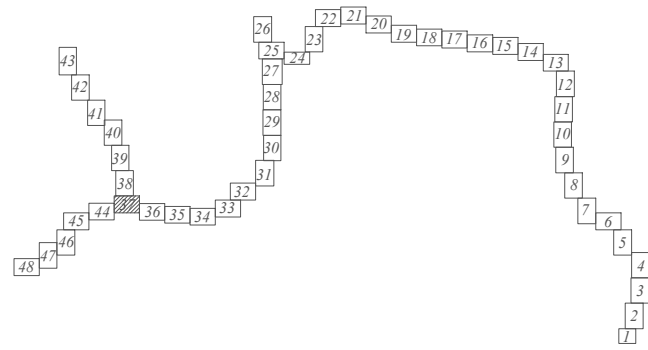
Условные обозначения:

-  - границы территории, в отношении которой осуществляется подготовка проекта планировки территории
-  - границы зон планируемого размещения линейного объекта
-  1 - условные обозначения характерных точек границ зон планируемого размещения линейного объекта
-  - границы планируемых элементов планировочной структуры







Условные обозначения:

-  - границы территории, в отношении которой осуществляется подготовка проекта планировки территории
-  - границы зон планируемого размещения линейного объекта
-  1 - условные обозначения характерных точек границ зон планируемого размещения линейного объекта
-  - границы планируемых элементов планировочной структуры



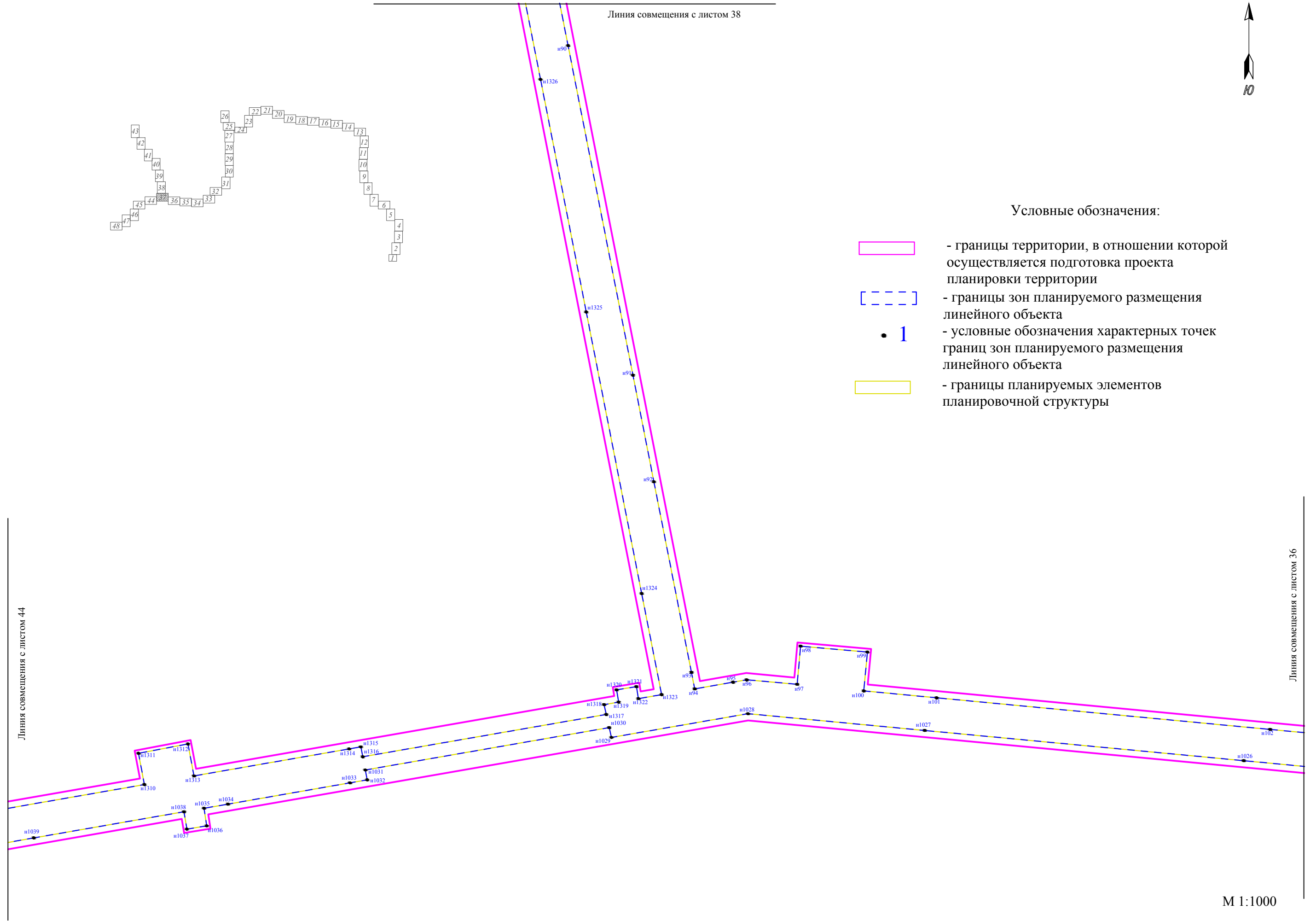
Линия совмещения с листом 38

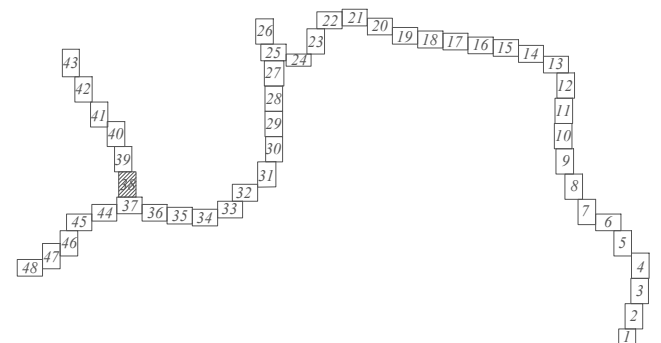
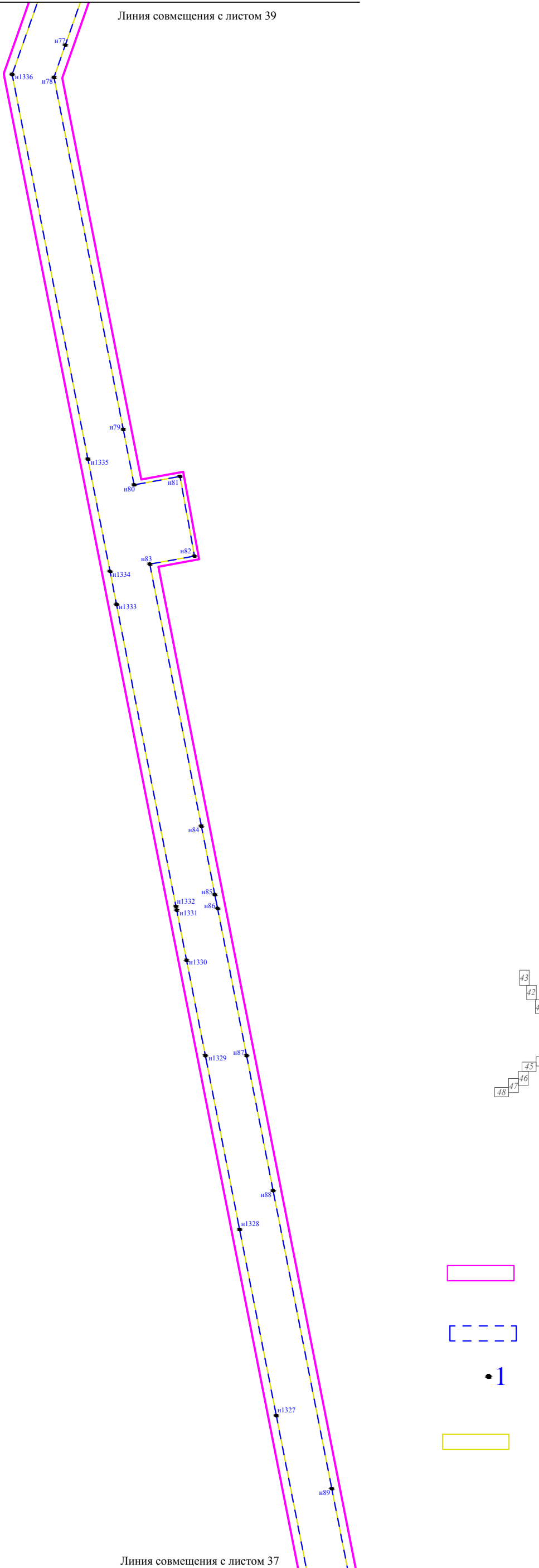
Условные обозначения:

-  - границы территории, в отношении которой осуществляется подготовка проекта планировки территории
-  - границы зон планируемого размещения линейного объекта
-  - условные обозначения характерных точек границ зон планируемого размещения линейного объекта
-  - границы планируемых элементов планировочной структуры





Линия совмещения с листом 44

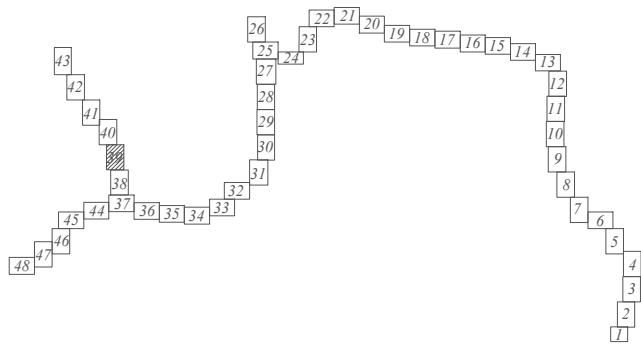
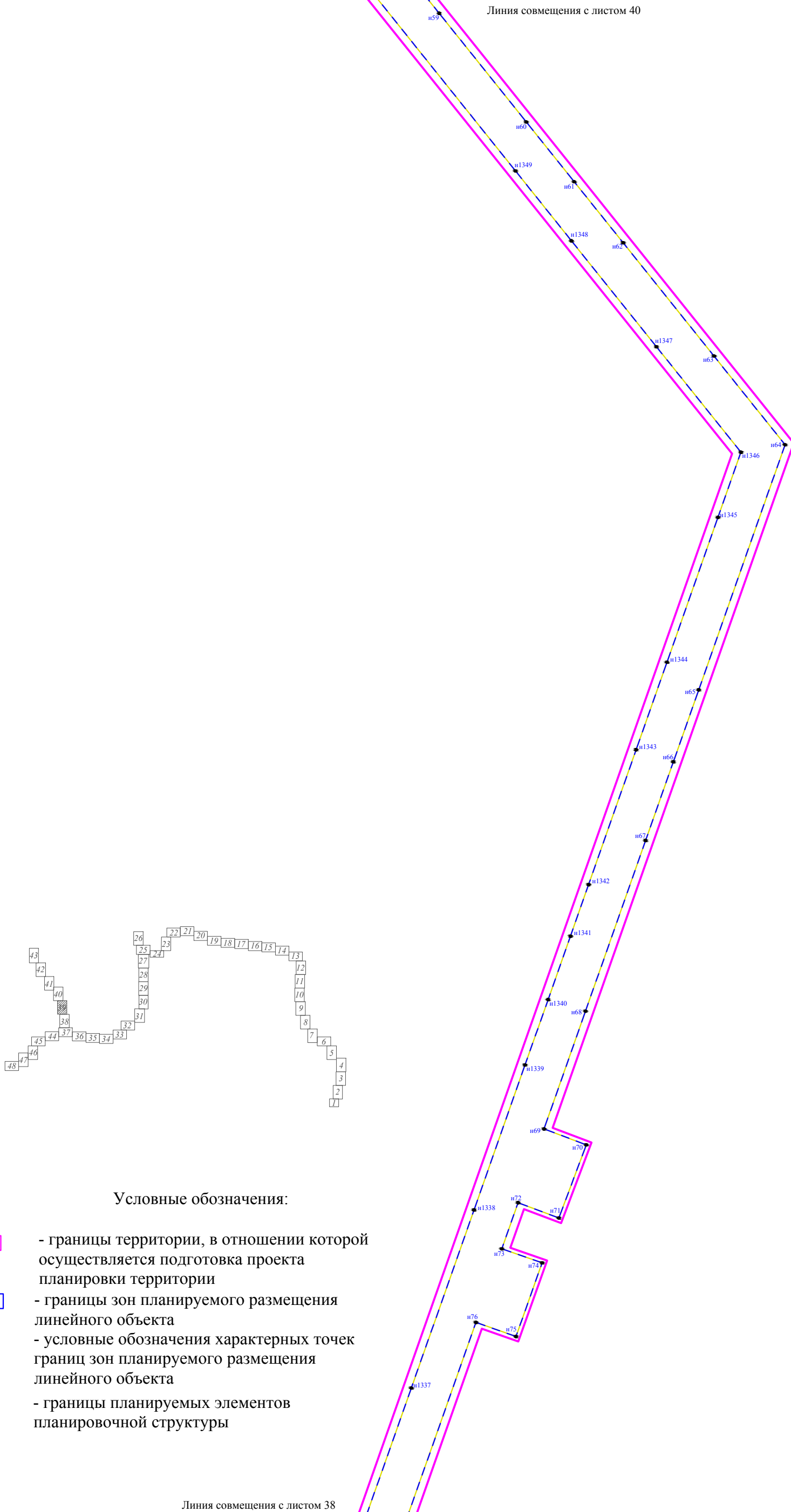
Линия совмещения с листом 36









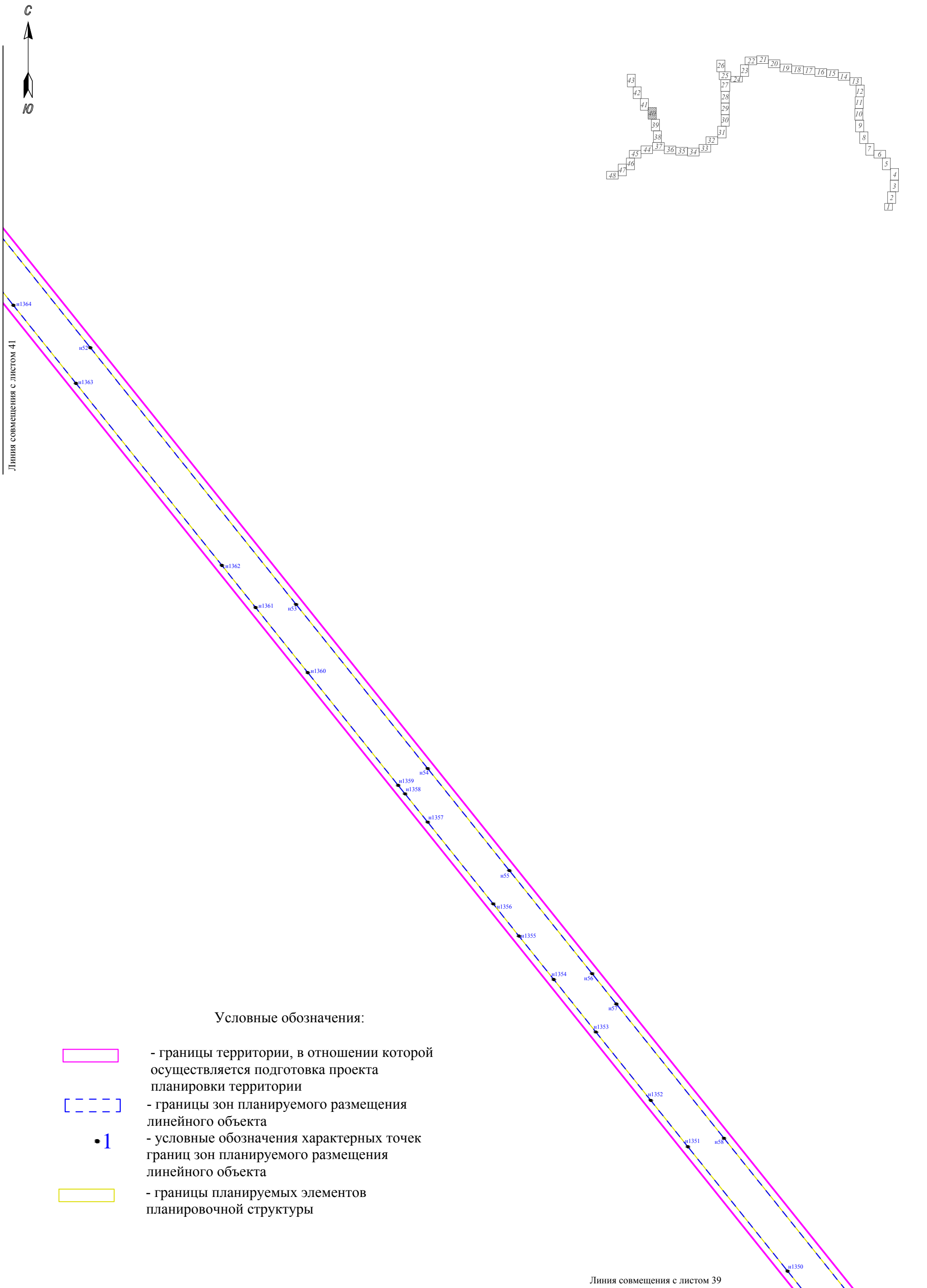
Условные обозначения:

-  - границы территории, в отношении которой осуществляется подготовка проекта планировки территории
-  - границы зон планируемого размещения линейного объекта
-  - условные обозначения характерных точек границ зон планируемого размещения линейного объекта
-  - границы планируемых элементов планировочной структуры



Условные обозначения:

-  - границы территории, в отношении которой осуществляется подготовка проекта планировки территории
-  - границы зон планируемого размещения линейного объекта
-  - условные обозначения характерных точек границ зон планируемого размещения линейного объекта
-  - границы планируемых элементов планировочной структуры

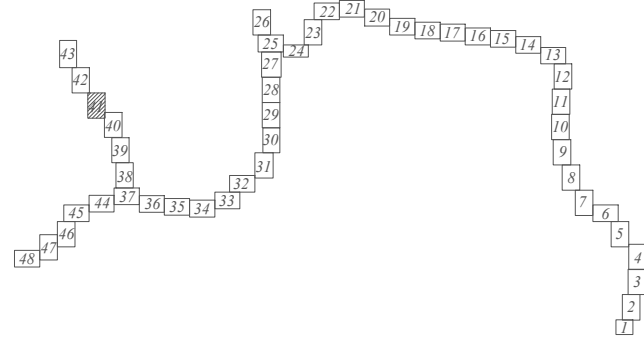


Условные обозначения:


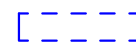


- границы территории, в отношении которой осуществляется подготовка проекта планировки территории
- границы зон планируемого размещения линейного объекта
- 1 - условные обозначения характерных точек границ зон планируемого размещения линейного объекта
- границы планируемых элементов планировочной структуры



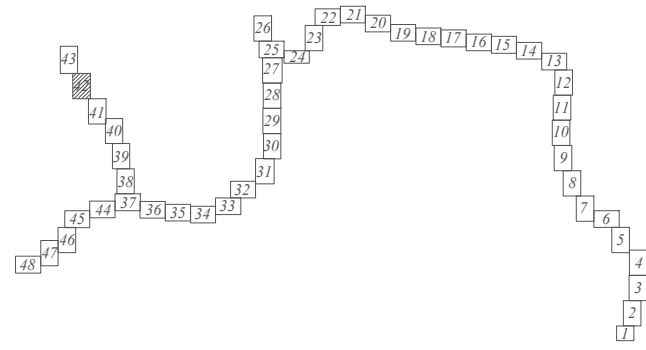
Линия совмещения с листом 42







Условные обозначения:

-  - границы территории, в отношении которой осуществляется подготовка проекта планировки территории
-  - границы зон планируемого размещения линейного объекта
-  - условные обозначения характерных точек границ зон планируемого размещения линейного объекта
-  - границы планируемых элементов планировочной структуры

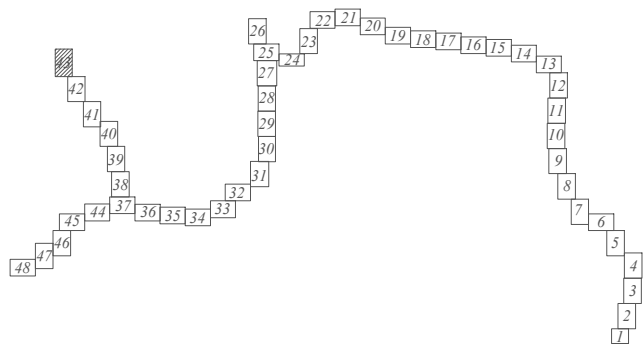
Линия совмещения с листом 40








Условные обозначения:

-  - границы территории, в отношении которой осуществляется подготовка проекта планировки территории
-  - границы зон планируемого размещения линейного объекта
-  - условные обозначения характерных точек границ зон планируемого размещения линейного объекта
-  - границы планируемых элементов планировочной структуры

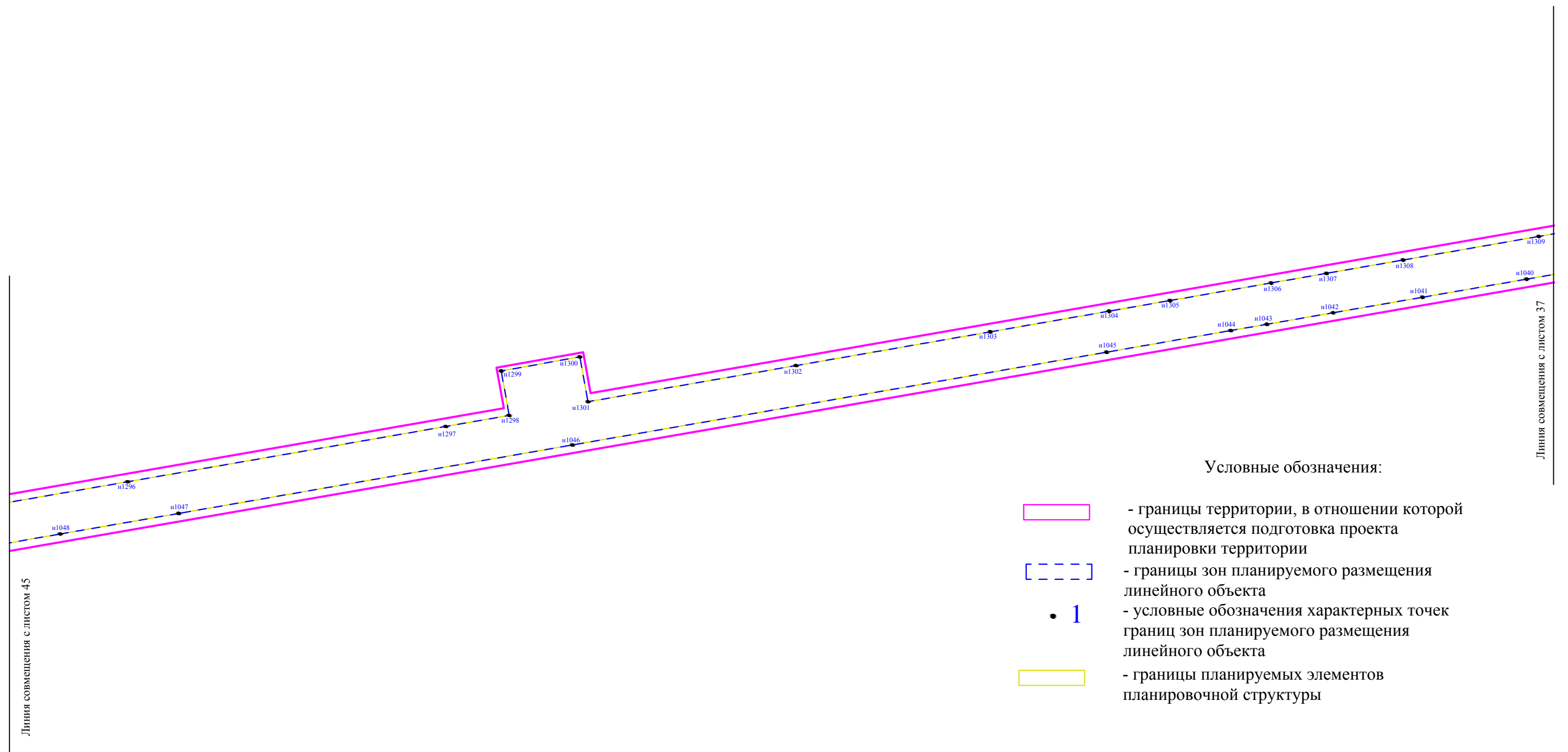
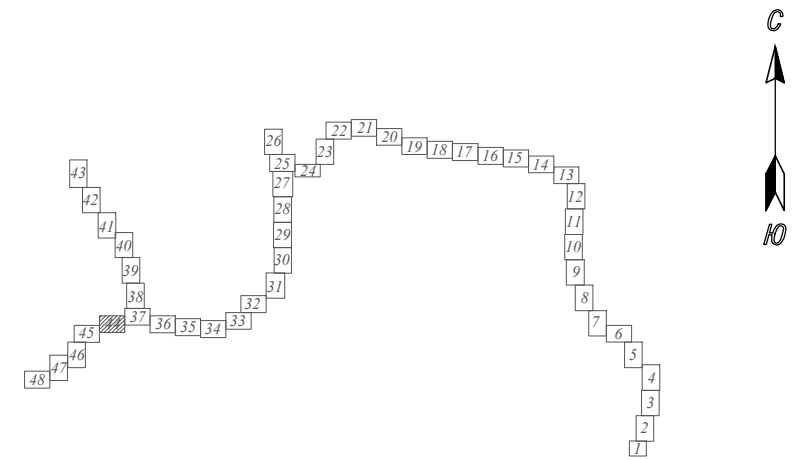




Условные обозначения:

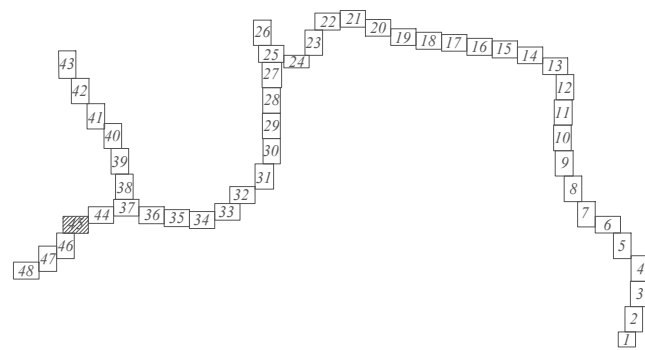
-  - границы территории, в отношении которой осуществляется подготовка проекта планировки территории
-  - границы зон планируемого размещения линейного объекта
-  - условные обозначения характерных точек границ зон планируемого размещения линейного объекта
-  - границы планируемых элементов планировочной структуры
-  - границы зон планируемого размещения объектов капитального строительства, проектируемых в составе линейного объекта





Линия совмещения с листом 42

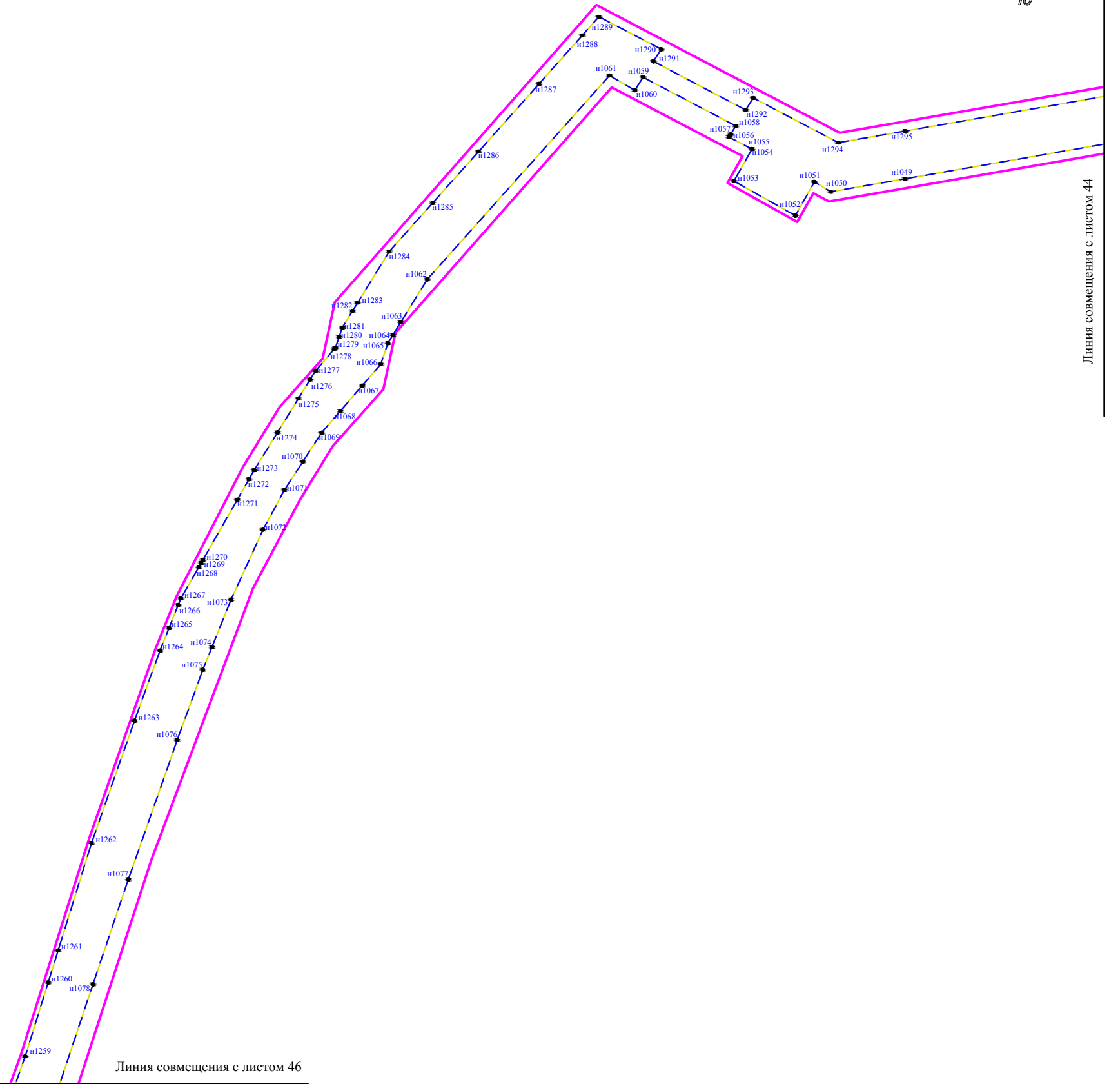


Линия совмещения с листом 45

Линия совмещения с листом 37


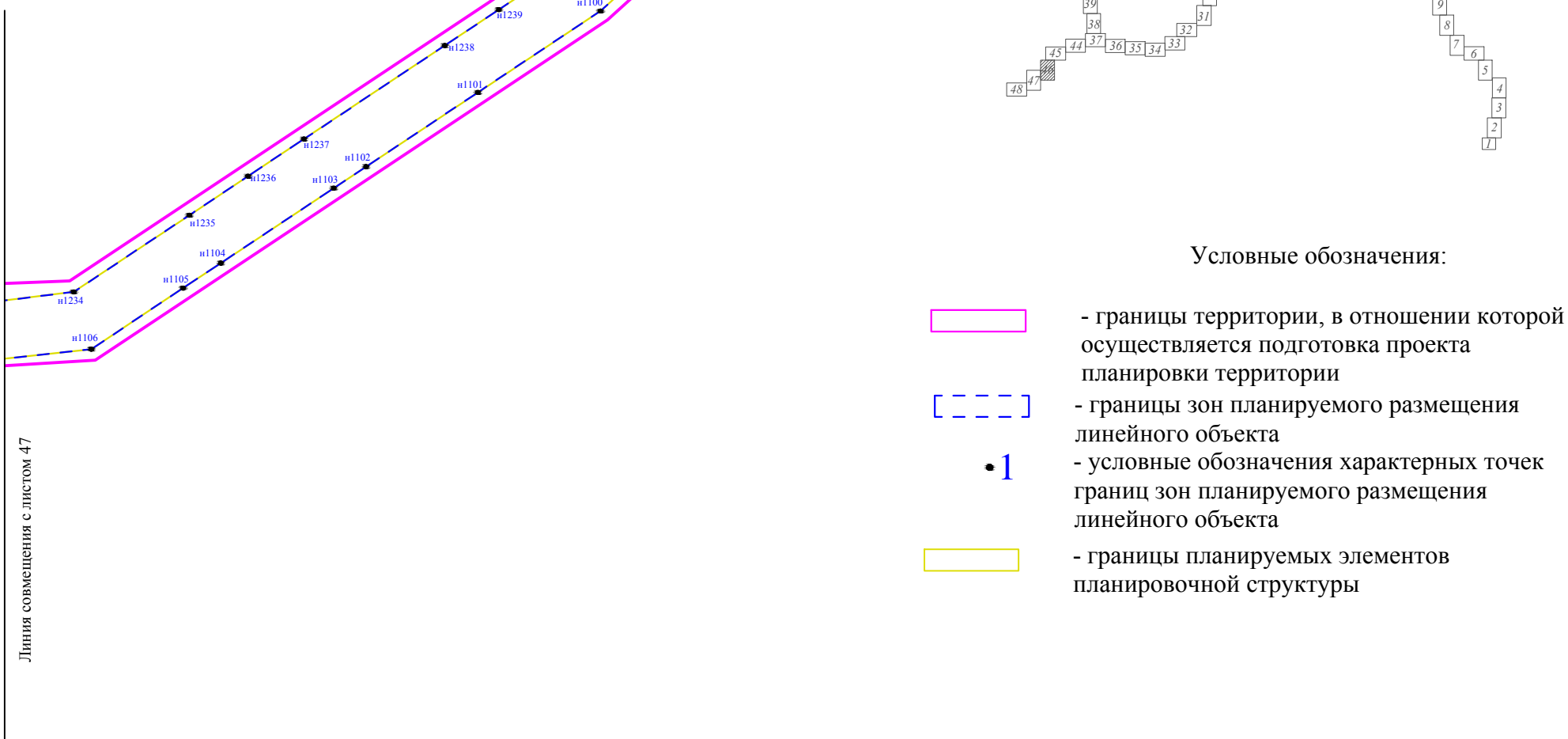


- Условные обозначения:
-  - границы территории, в отношении которой осуществляется подготовка проекта планировки территории
  -  - границы зон планируемого размещения линейного объекта
  -  - условные обозначения характерных точек границ зон планируемого размещения линейного объекта
  -  - границы планируемых элементов планировочной структуры








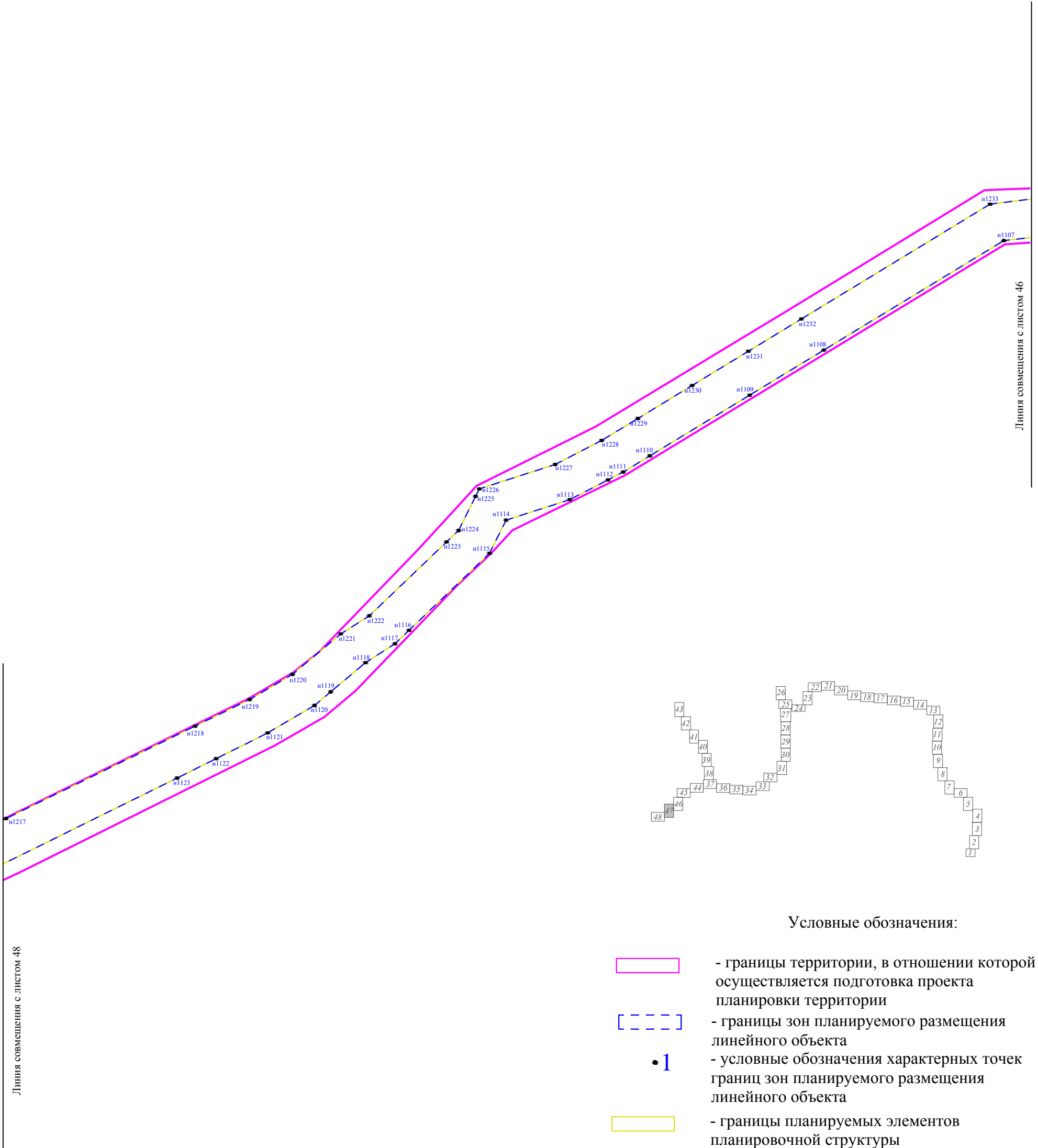
Линия совмещения с листом 44

Линия совмещения с листом 46







Условные обозначения:

-  - границы территории, в отношении которой осуществляется подготовка проекта планировки территории
-  - границы зон планируемого размещения линейного объекта
-  - условные обозначения характерных точек границ зон планируемого размещения линейного объекта
-  - границы планируемых элементов планировочной структуры


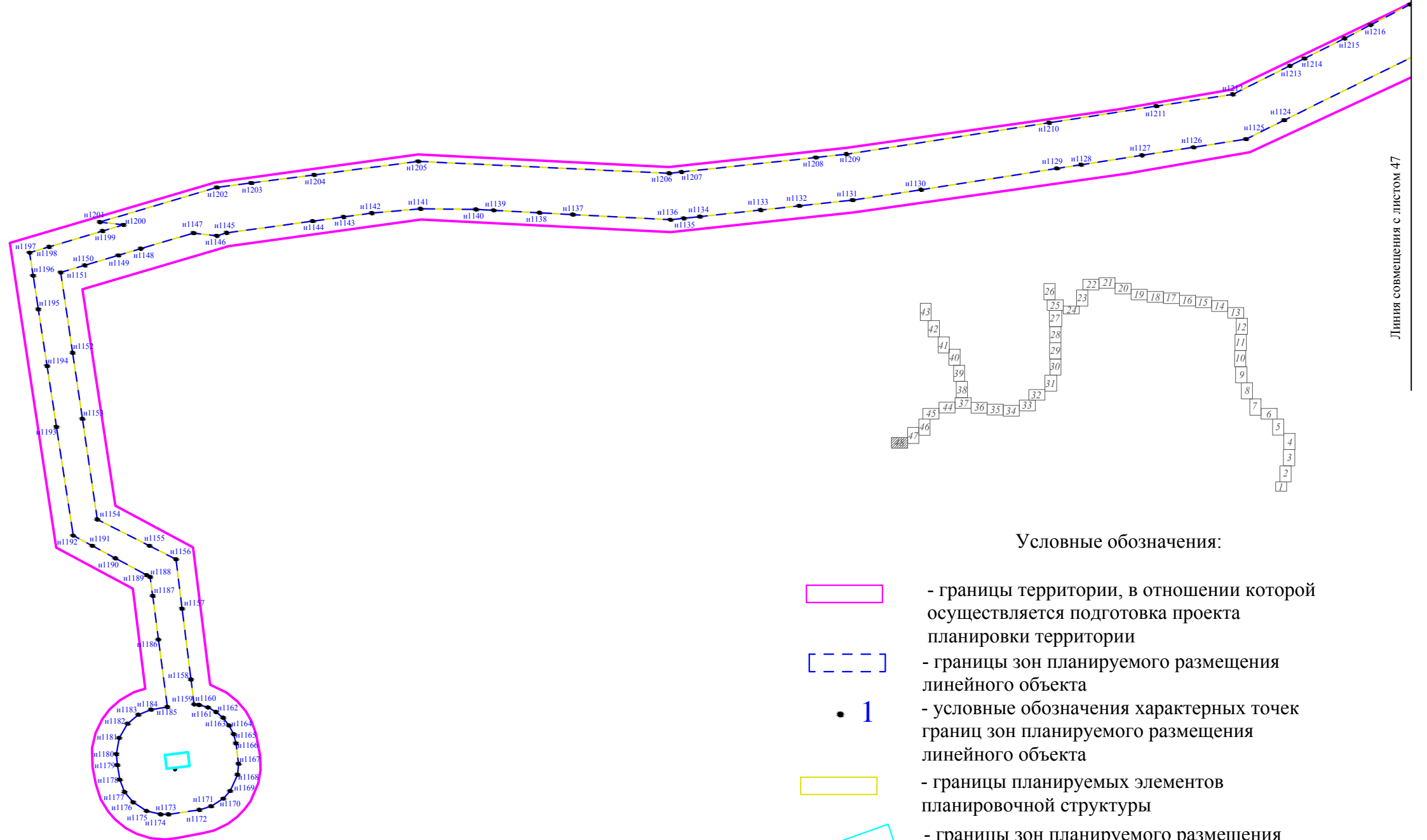


Условные обозначения:






-  - границы территории, в отношении которой осуществляется подготовка проекта планировки территории
-  - границы зон планируемого размещения линейного объекта
-  1 - условные обозначения характерных точек границ зон планируемого размещения линейного объекта
-  - границы планируемых элементов планировочной структуры

Линия совмещения с листом 48

Линия совмещения с листом 46



Условные обозначения:

-  - границы территории, в отношении которой осуществляется подготовка проекта планировки территории
-  - границы зон планируемого размещения линейного объекта
-  - условные обозначения характерных точек границ зон планируемого размещения линейного объекта
-  - границы планируемых элементов планировочной структуры
-  - границы зон планируемого размещения объектов капитального строительства, проектируемых в составе линейного объекта