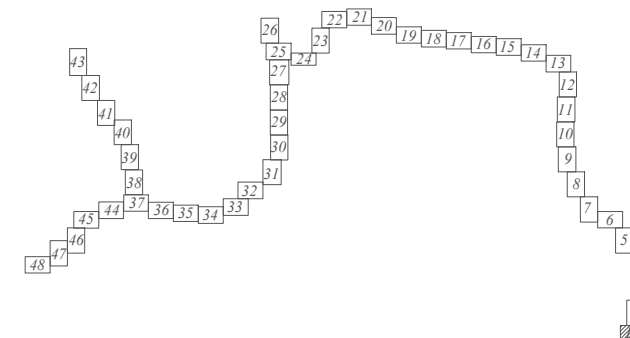
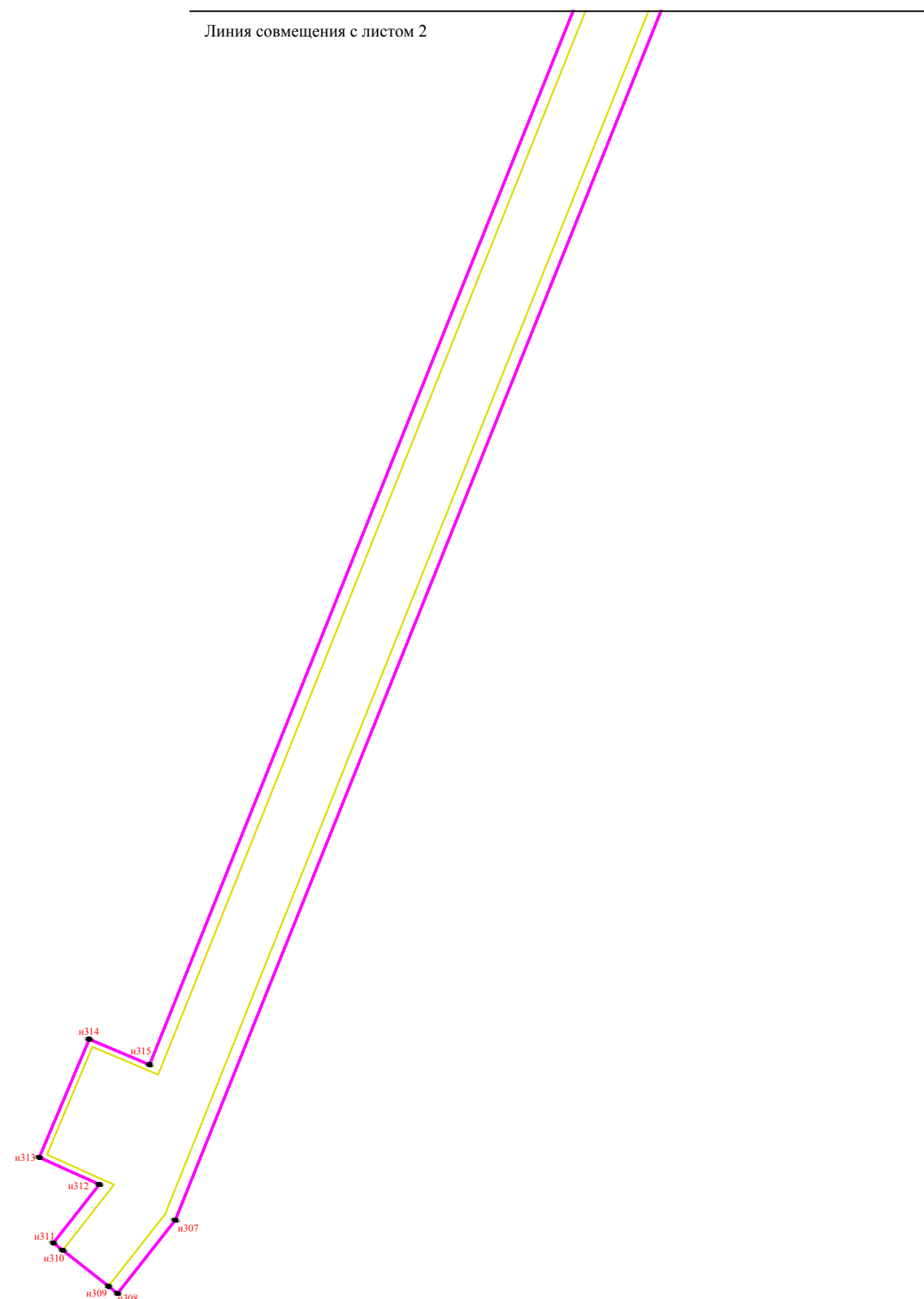





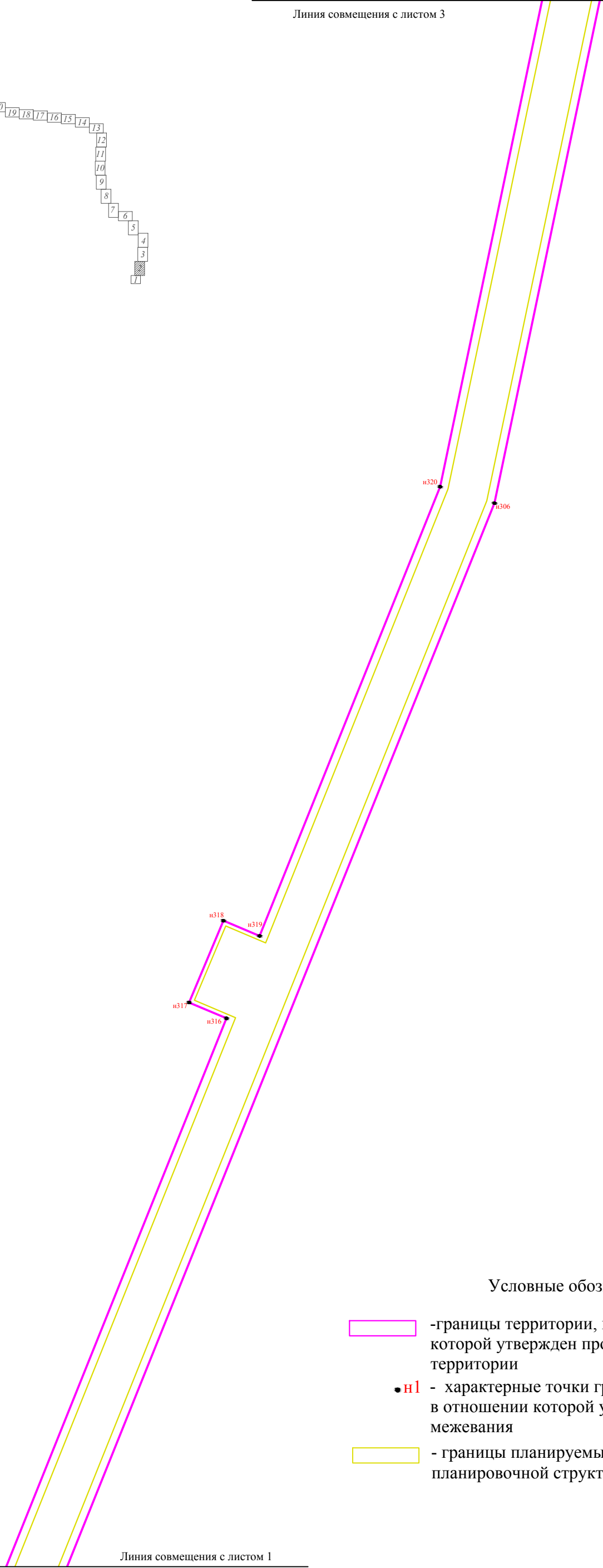
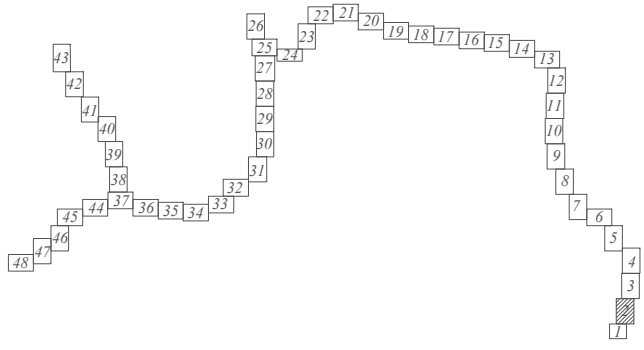
Чертеж межевания территории



Условные обозначения:




-  - границы территории, в отношении которой утвержден проект межевания территории
-  - характерные точки границ территории, в отношении которой утвержден проект межевания
-  - границы планируемых элементов планировочной структуры

Линия совмещения с листом 3



Линия совмещения с листом 1

Условные обозначения:

-  - границы территории, в отношении которой утвержден проект межевания территории
-  n1 - характерные точки границ территории, в отношении которой утвержден проект межевания
-  - границы планируемых элементов планировочной структуры

Линия совмещения с листом 4



47:03:0709003:ЗУ1

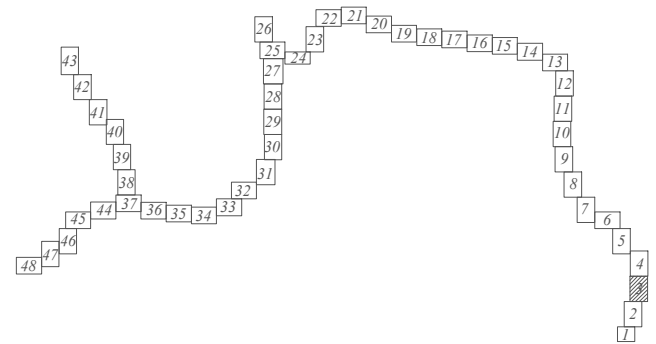
н326 н304

н324 н325




н325 н322


н321 н305

Линия совмещения с листом 2

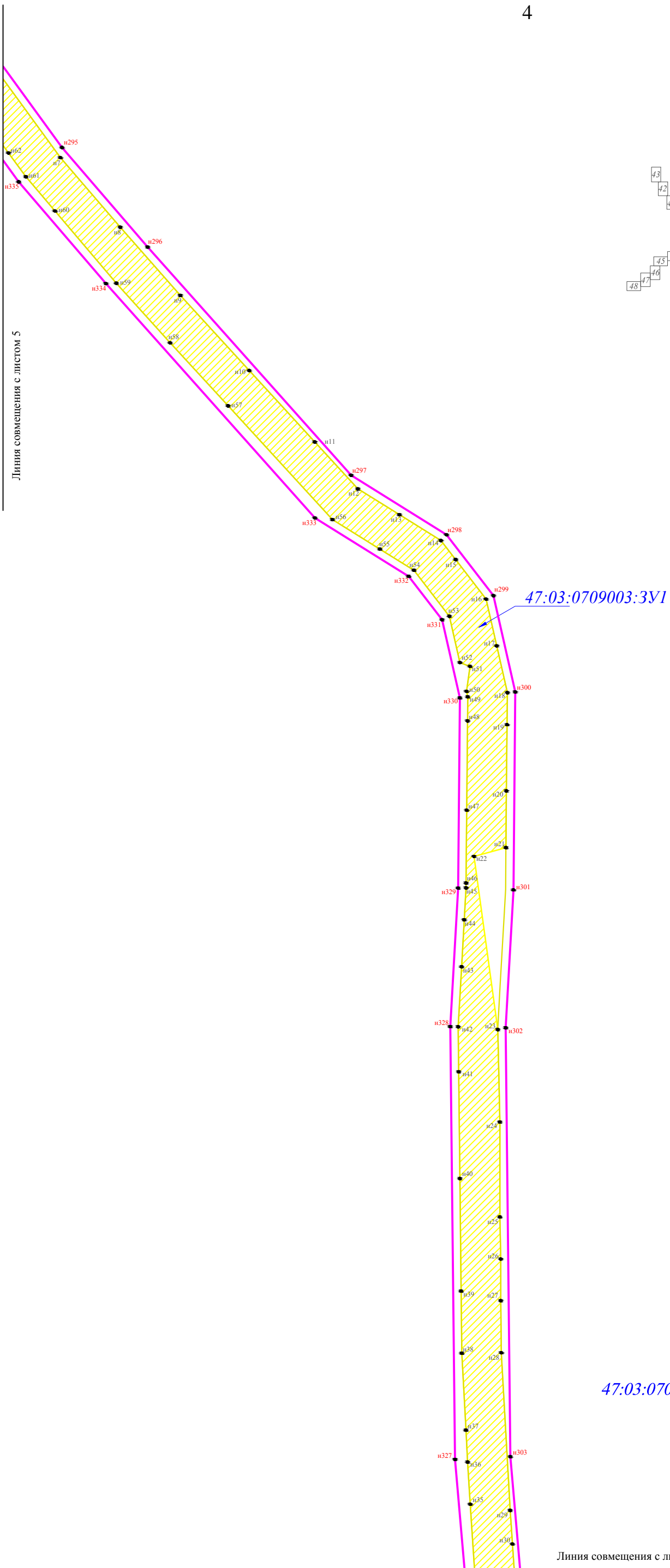


Условные обозначения:




-  - границы территории, в отношении которой утвержден проект межевания территории
- н1 - характерные точки границ образуемых земельных участков
- н1 - характерные точки границ территории, в отношении которой утвержден проект межевания
- 47:03:0709003:ЗУ1 - условный номер образуемых земельных участков
-  - границы образуемых земельных участков
-  - границы планируемых элементов планировочной структуры



Линия совмещения с листом 5

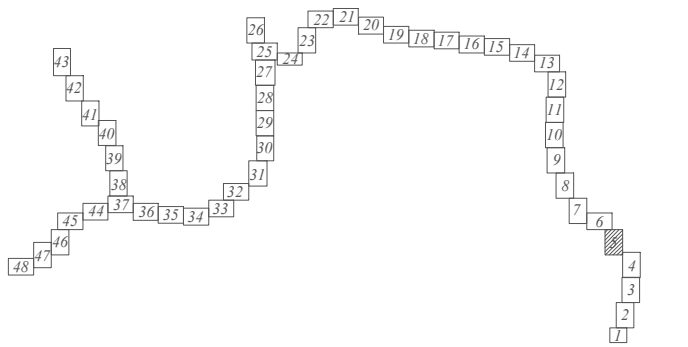


Условные обозначения:





-  - границы территории, в отношении которой утвержден проект межевания территории
- н1 - характерные точки границ образуемых земельных участков
- н1 - характерные точки границ территории, в отношении которой утвержден проект межевания
- 47:03:0709003:3У1 - условный номер образуемых земельных участков
-  - границы образуемых земельных участков
-  - границы планируемых элементов планировочной структуры

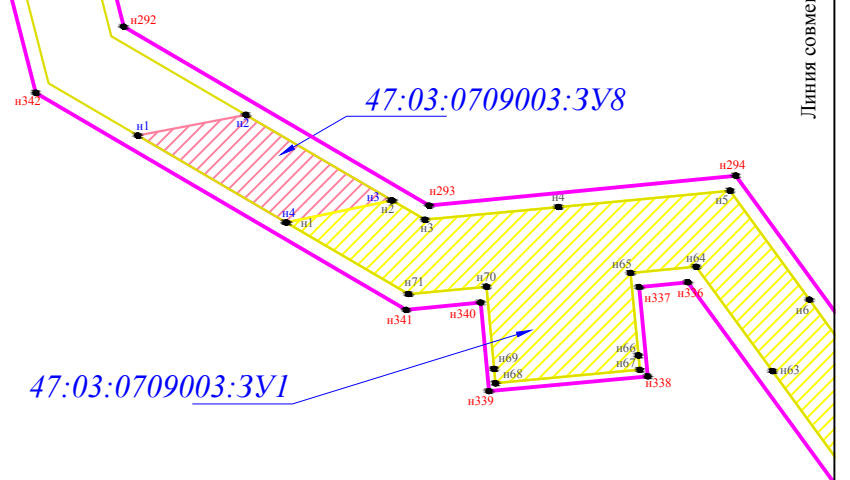
Линия совмещения с листом 3

Линия совмещения с листом 6






Условные обозначения:


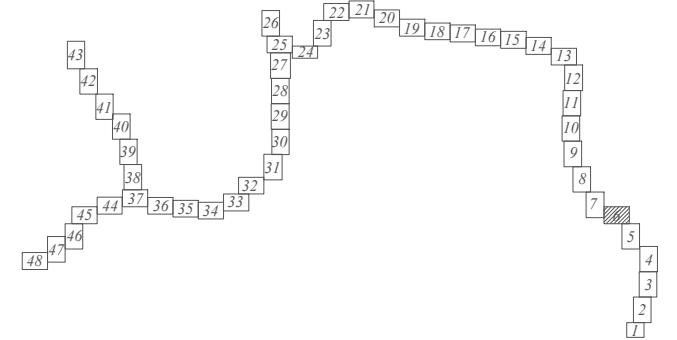
-  - границы территории, в отношении которой утвержден проект межевания территории
- н1 ●н1 - характерные точки границ образуемых земельных участков
- н1 - характерные точки границ территории, в отношении которой утвержден проект межевания
- 47:03:0709003:3У1 - условный номер образуемых земельных участков
-   - границы образуемых земельных участков
-  - границы планируемых элементов планировочной структуры



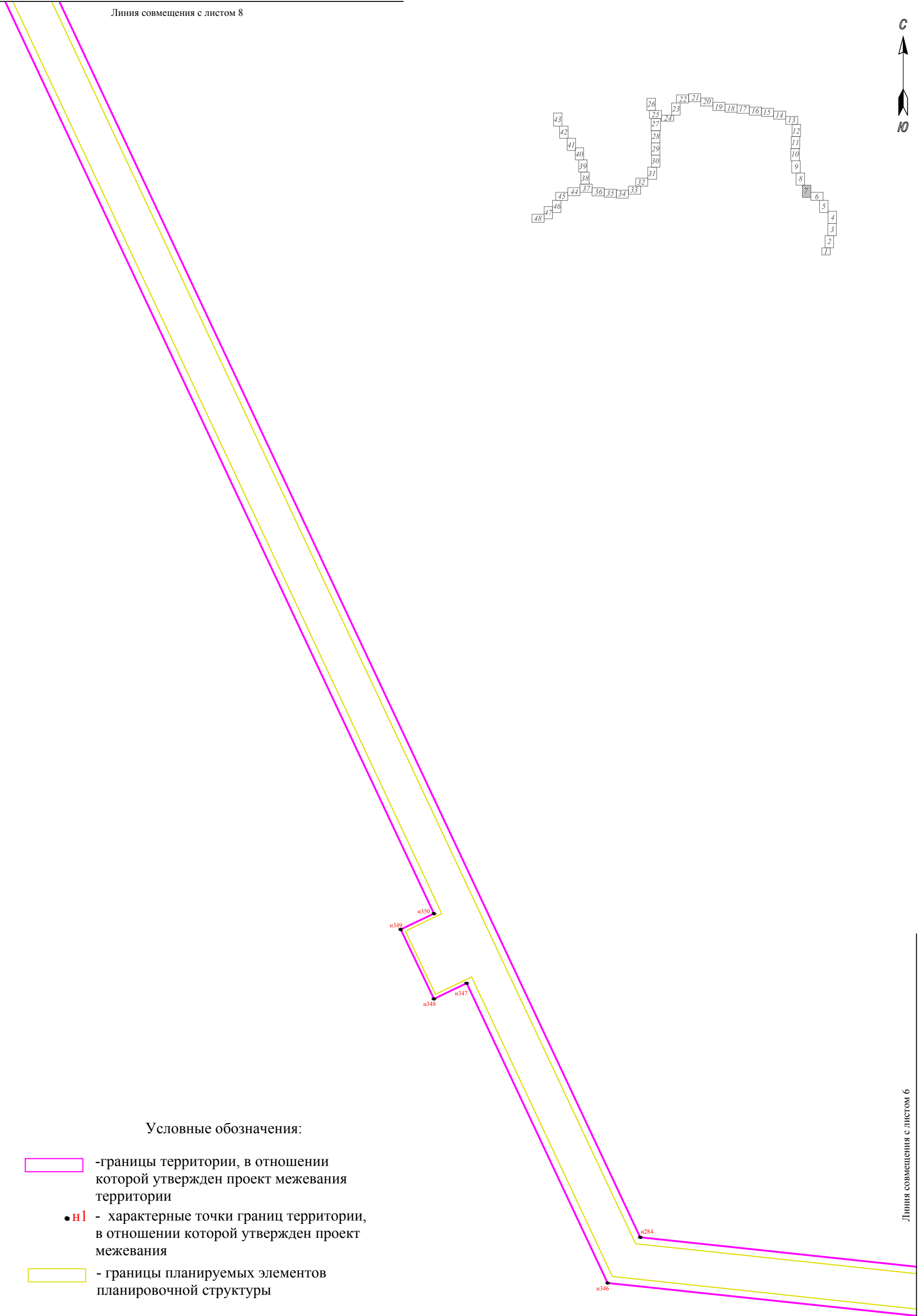
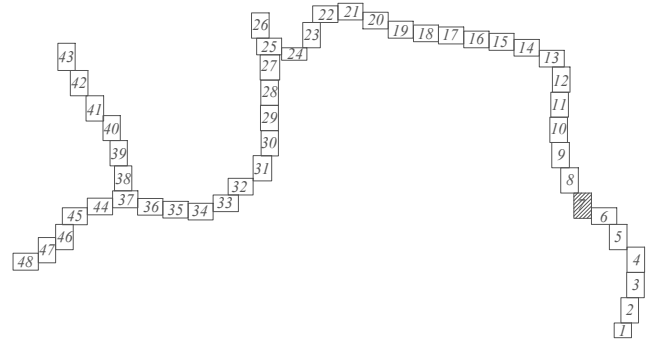
Линия совмещения с листом 4

Условные обозначения:




-  - границы территории, в отношении которой утвержден проект межевания территории
- **н1** - характерные точки границ образуемых земельных участков
- **н1** - характерные точки границ территории, в отношении которой утвержден проект межевания
- 47:03:0709003:3У9** - условный номер образуемых земельных участков
-  - границы образуемых земельных участков
-  - границы планируемых элементов планировочной структуры



Линия совмещения с листом 8

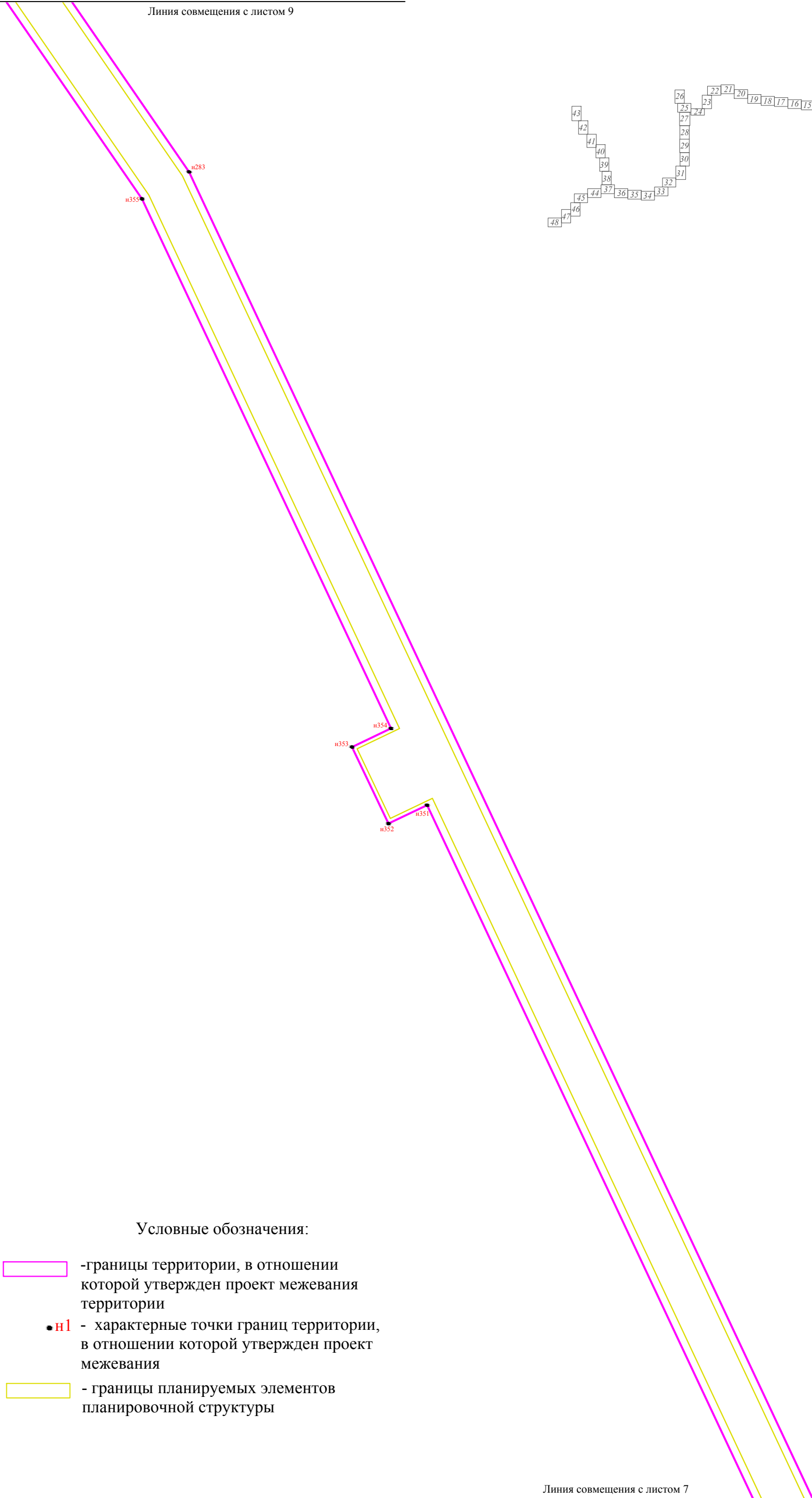
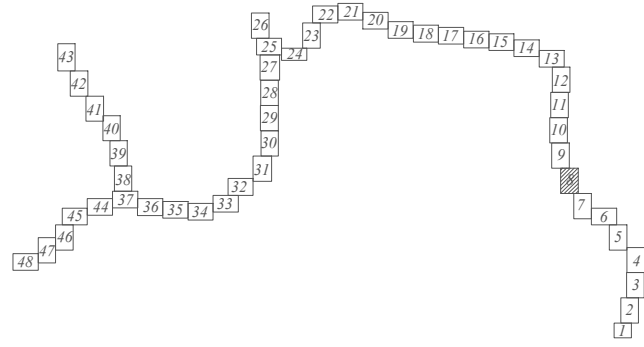


Условные обозначения:




-  - границы территории, в отношении которой утвержден проект межевания территории
-  н1 - характерные точки границ территории, в отношении которой утвержден проект межевания
-  - границы планируемых элементов планировочной структуры

Линия совмещения с листом 6

Линия совмещения с листом 9

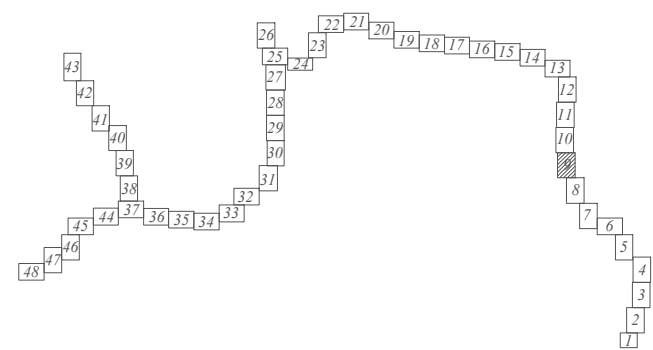



Условные обозначения:




-  - границы территории, в отношении которой утвержден проект межевания территории
-  - характерные точки границ территории, в отношении которой утвержден проект межевания
-  - границы планируемых элементов планировочной структуры

Линия совмещения с листом 7

Линия совмещения с листом 10



Условные обозначения:

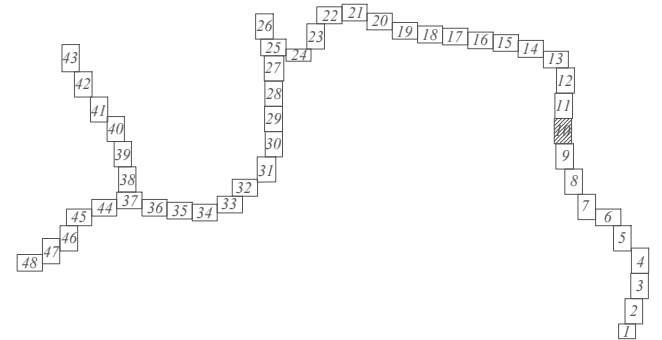
-  - границы территории, в отношении которой утвержден проект межевания территории
-  n1 - характерные точки границ территории, в отношении которой утвержден проект межевания
-  - границы планируемых элементов планировочной структуры

Линия совмещения с листом 8




Линия совмещения с листом 11



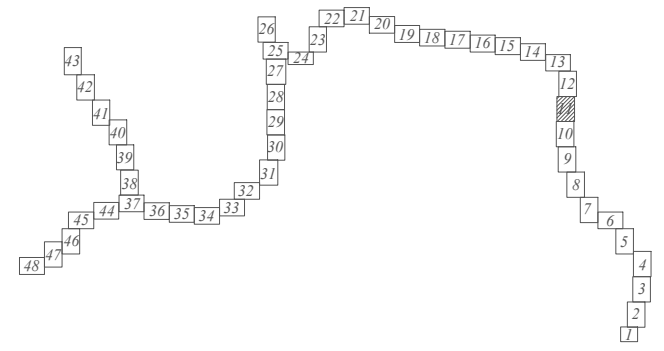

п36 п278






Условные обозначения:

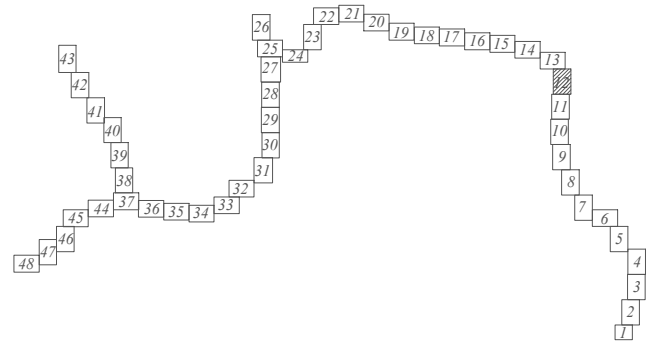
-  - границы территории, в отношении которой утвержден проект межевания территории
-  п1 - характерные точки границ территории, в отношении которой утвержден проект межевания
-  - границы планируемых элементов планировочной структуры

Линия совмещения с листом 9






Условные обозначения:

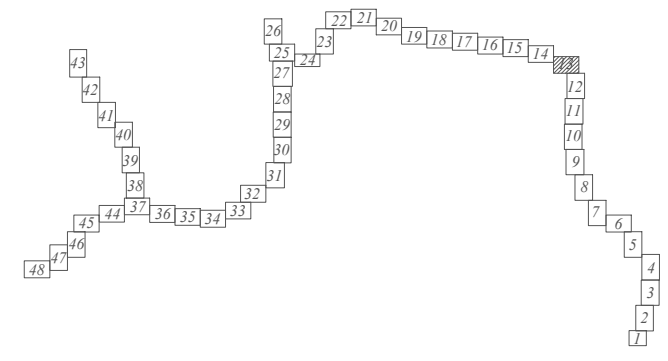
-  - границы территории, в отношении которой утвержден проект межевания территории
-  н1 - характерные точки границ территории, в отношении которой утвержден проект межевания
-  - границы планируемых элементов планировочной структуры



Условные обозначения:

-  - границы территории, в отношении которой утвержден проект межевания территории
-  - характерные точки границ территории, в отношении которой утвержден проект межевания
-  - границы планируемых элементов планировочной структуры






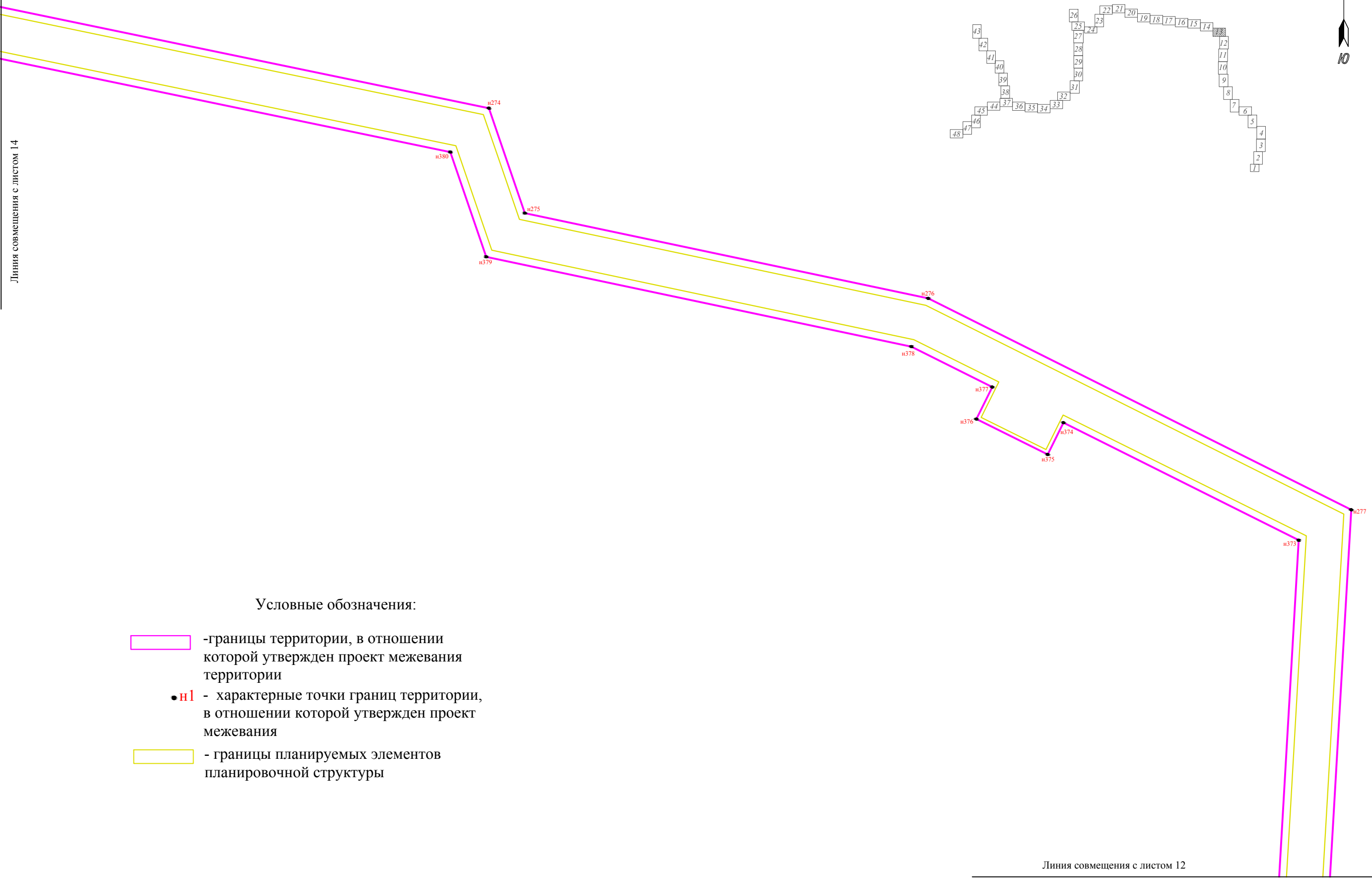


Линия совмещения с листом 14

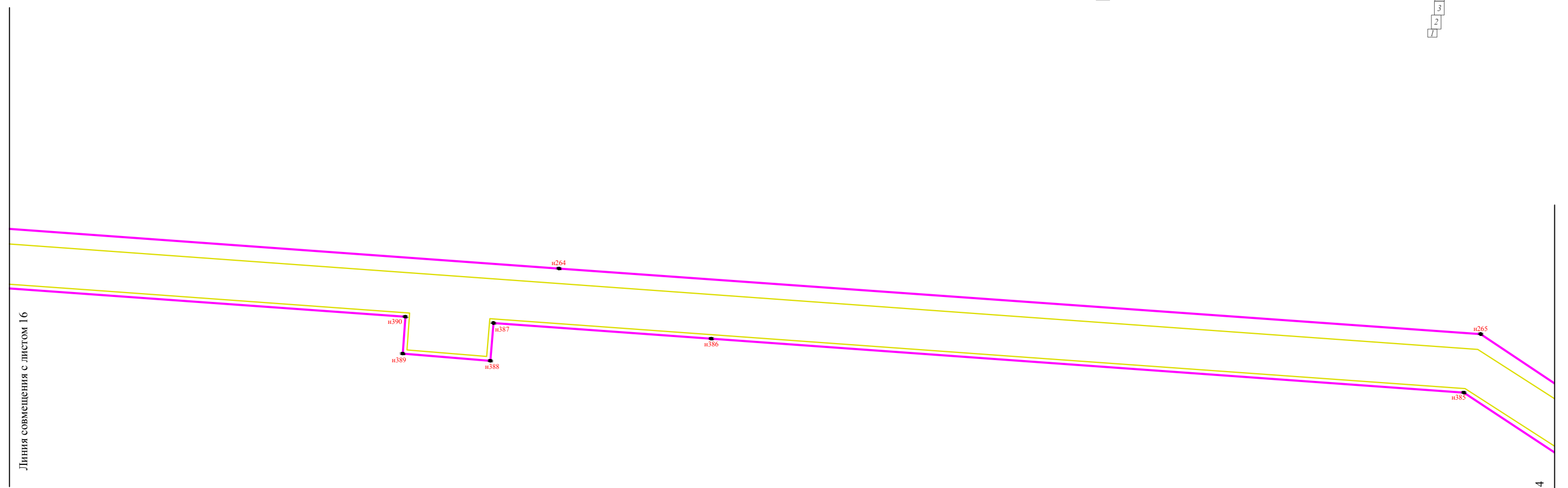

Линия совмещения с листом 12

Условные обозначения:




-  - границы территории, в отношении которой утвержден проект межевания территории
-  - характерные точки границ территории, в отношении которой утвержден проект межевания
-  - границы планируемых элементов планировочной структуры


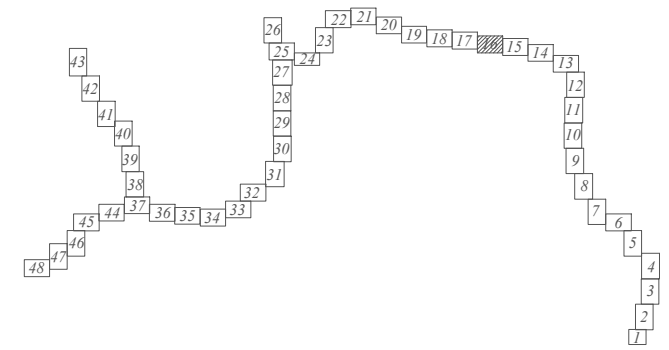









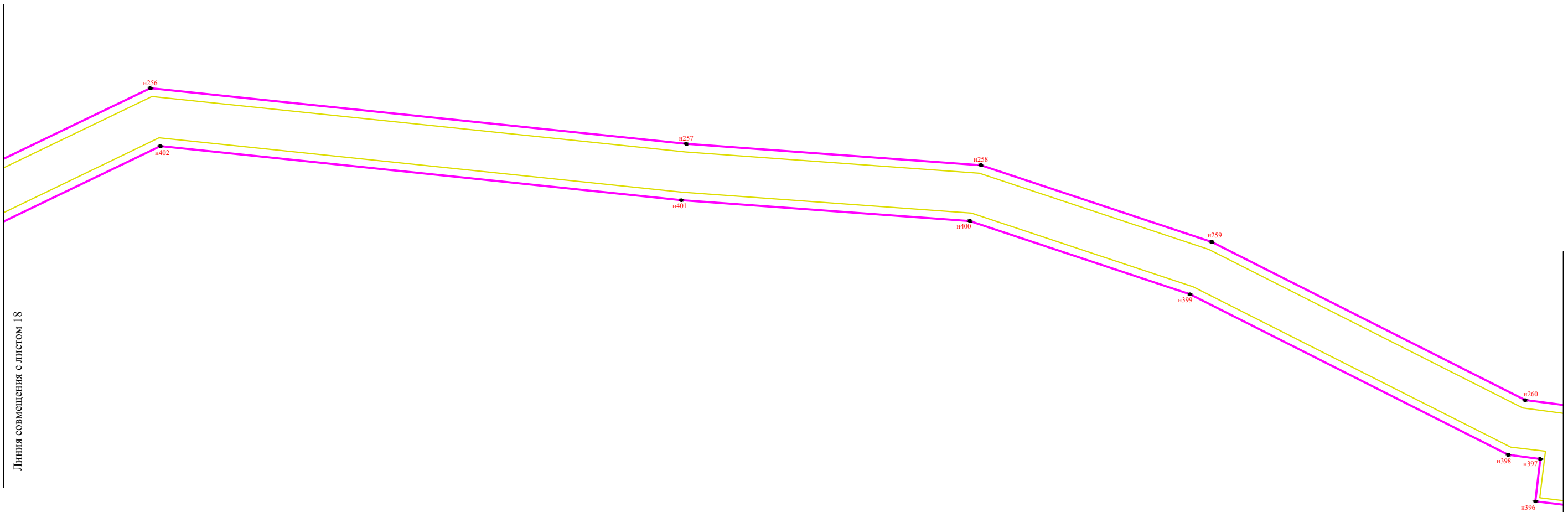
Условные обозначения:

-  - границы территории, в отношении которой утвержден проект межевания территории
-  n1 - характерные точки границ территории, в отношении которой утвержден проект межевания
-  - границы планируемых элементов планировочной структуры






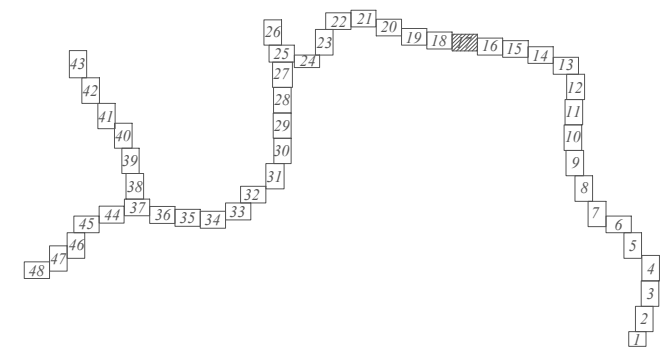
Условные обозначения:

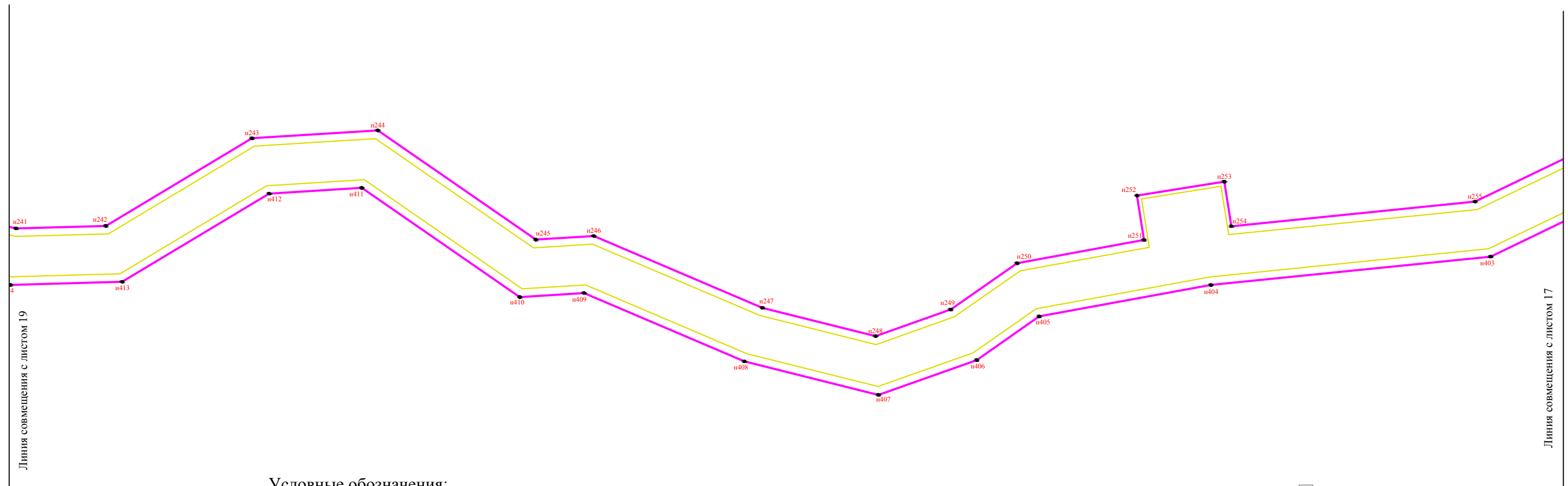
-  - границы территории, в отношении которой утвержден проект межевания территории
-  n1 - характерные точки границ территории, в отношении которой утвержден проект межевания
-  - границы планируемых элементов планировочной структуры






Условные обозначения:


-  - границы территории, в отношении которой утвержден проект межевания территории
-  - характерные точки границ территории, в отношении которой утвержден проект межевания
-  - границы планируемых элементов планировочной структуры

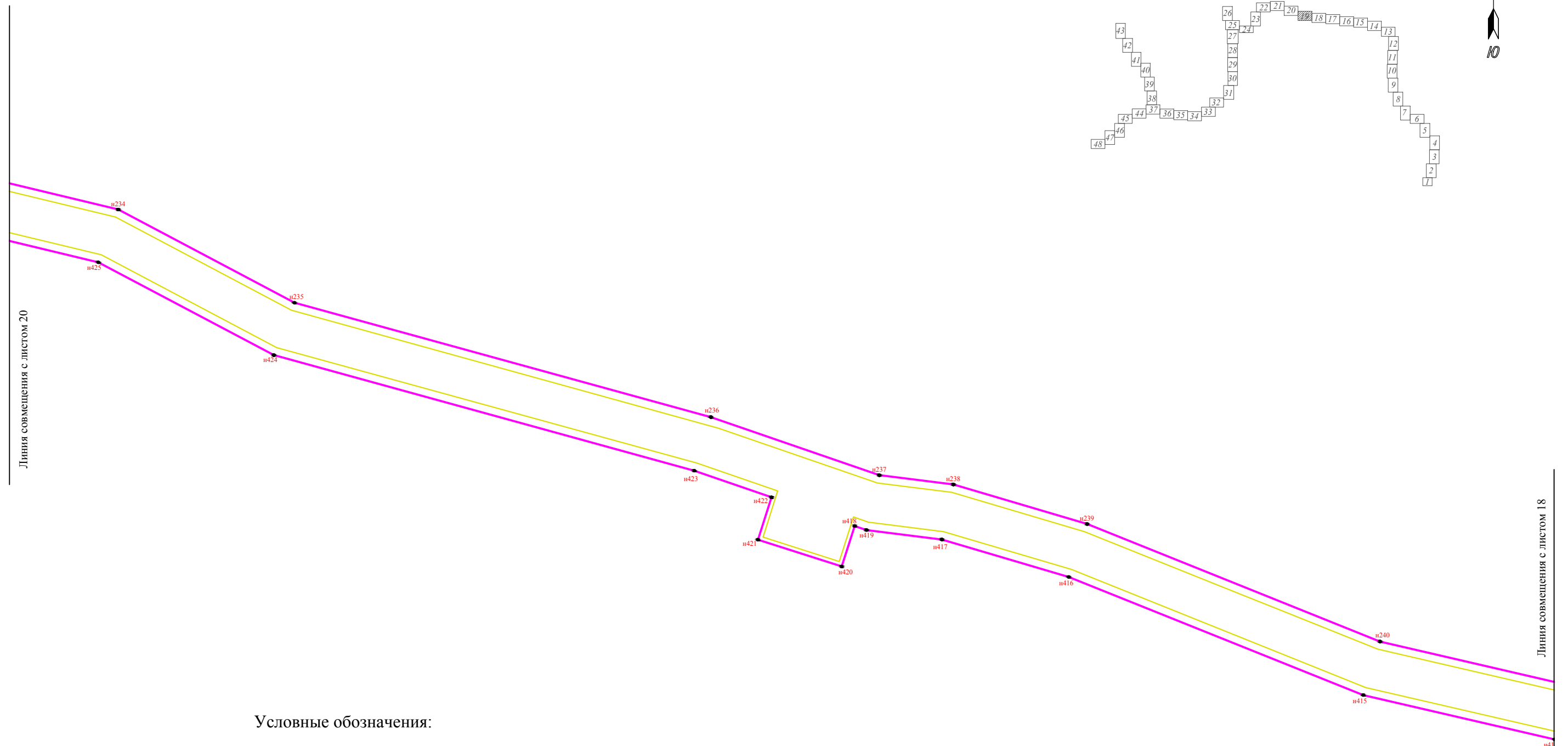
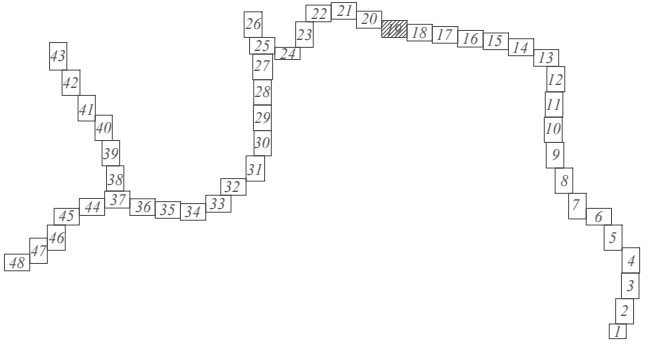







Условные обозначения:

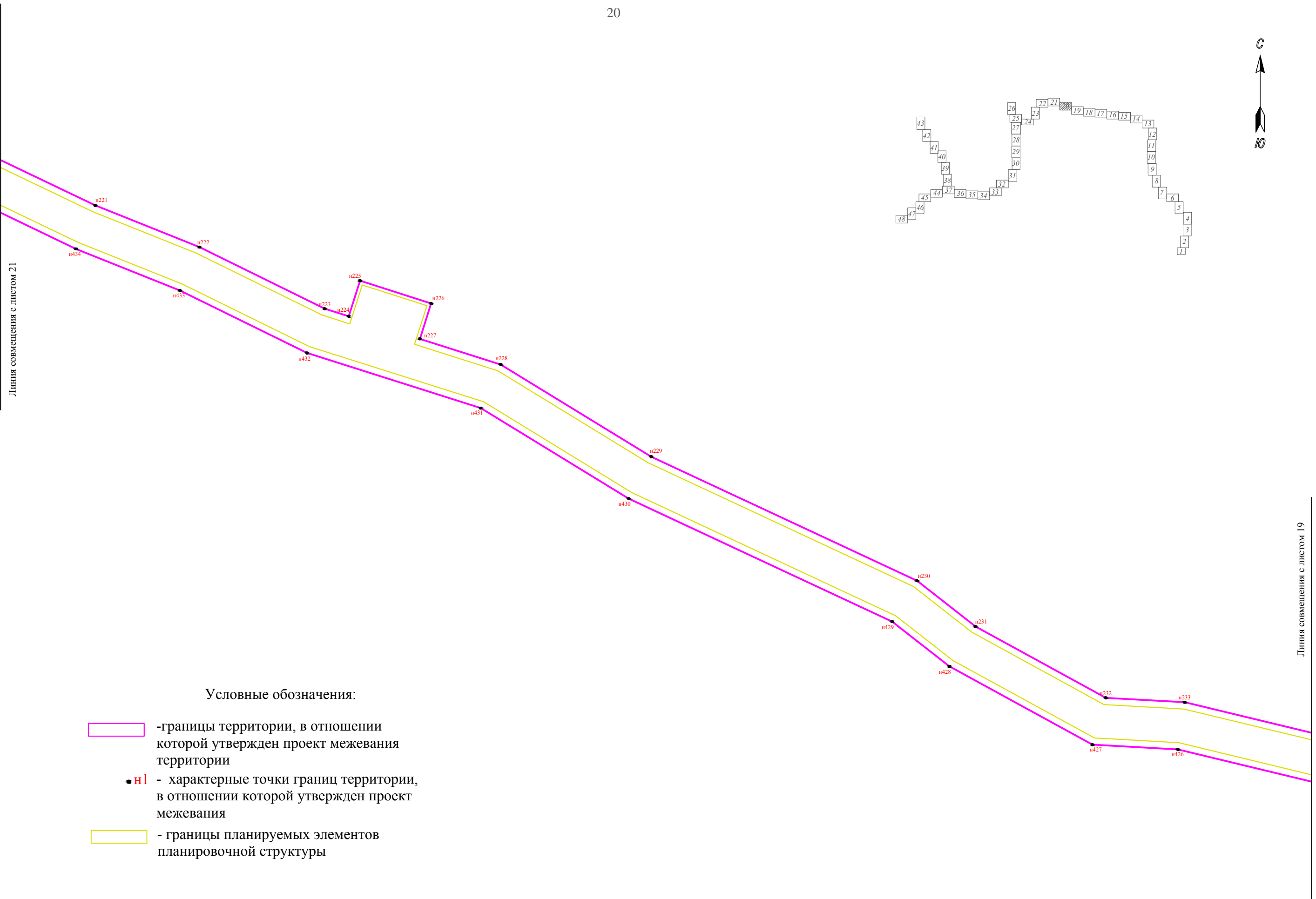
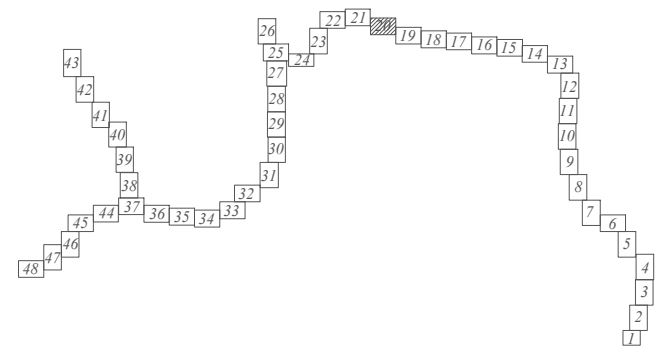
-  - границы территории, в отношении которой утвержден проект межевания территории
-  - характерные точки границ территории, в отношении которой утвержден проект межевания
-  - границы планируемых элементов планировочной структуры








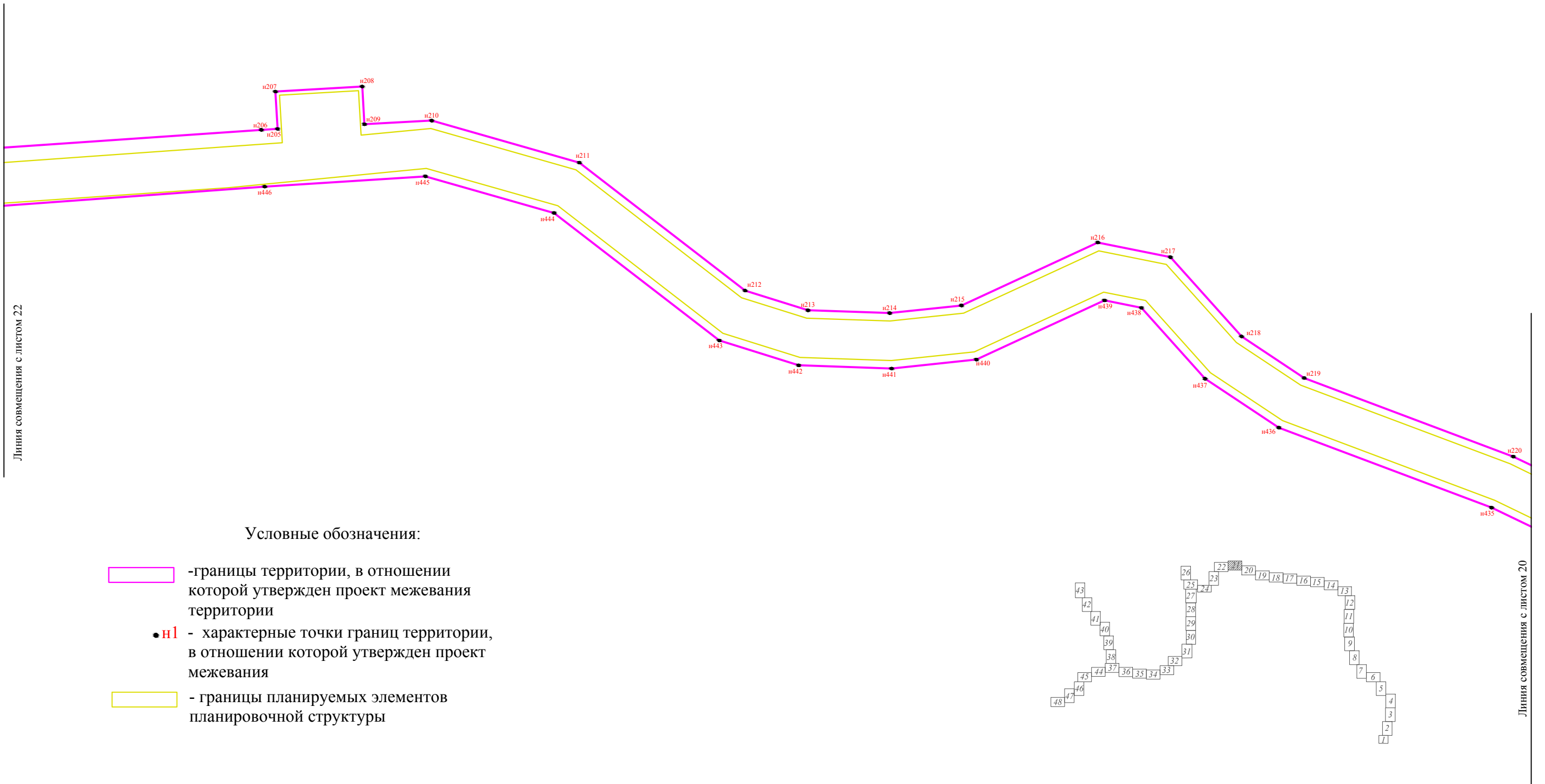
Условные обозначения:

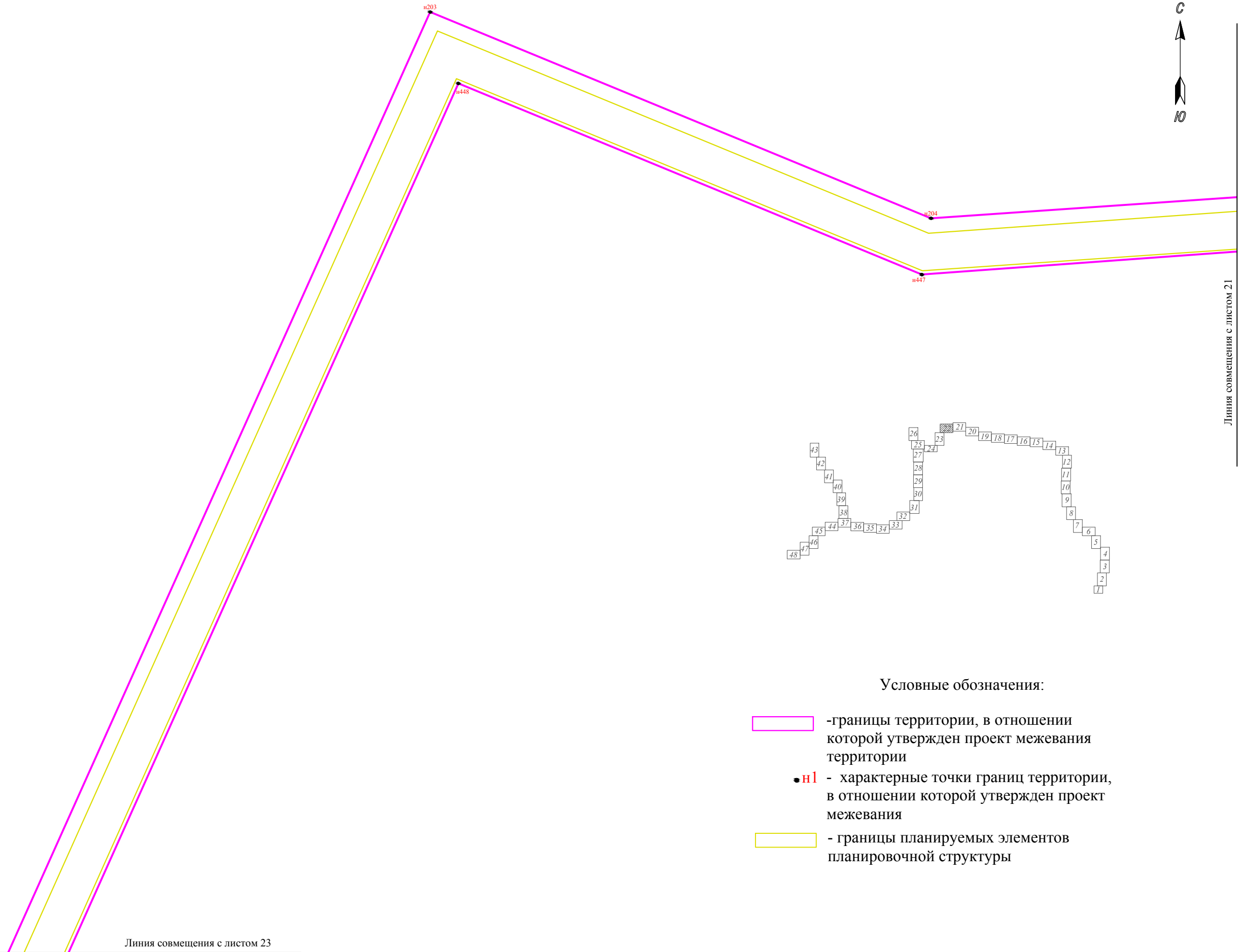
-  - границы территории, в отношении которой утвержден проект межевания территории
-  - характерные точки границ территории, в отношении которой утвержден проект межевания
-  - границы планируемых элементов планировочной структуры



Условные обозначения:

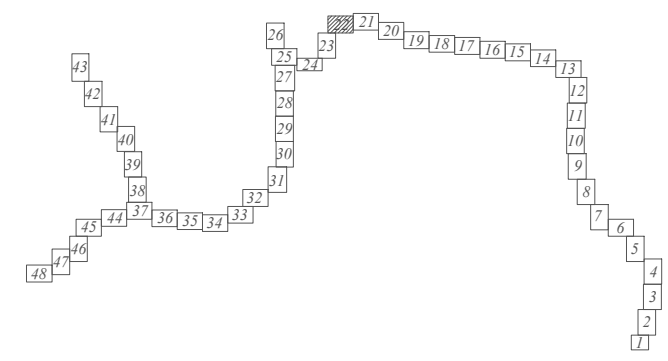
-  - границы территории, в отношении которой утвержден проект межевания территории
-  n1 - характерные точки границ территории, в отношении которой утвержден проект межевания
-  - границы планируемых элементов планировочной структуры








Линия совмещения с листом 21

Линия совмещения с листом 23

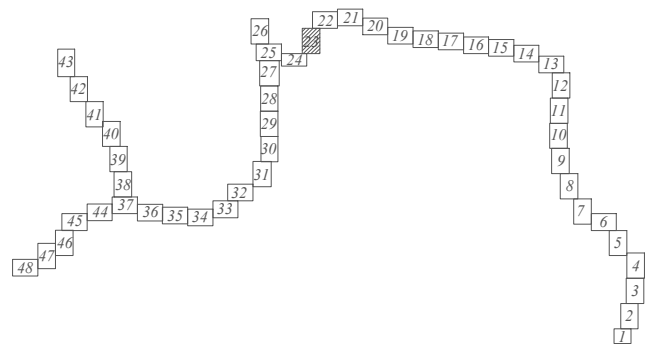
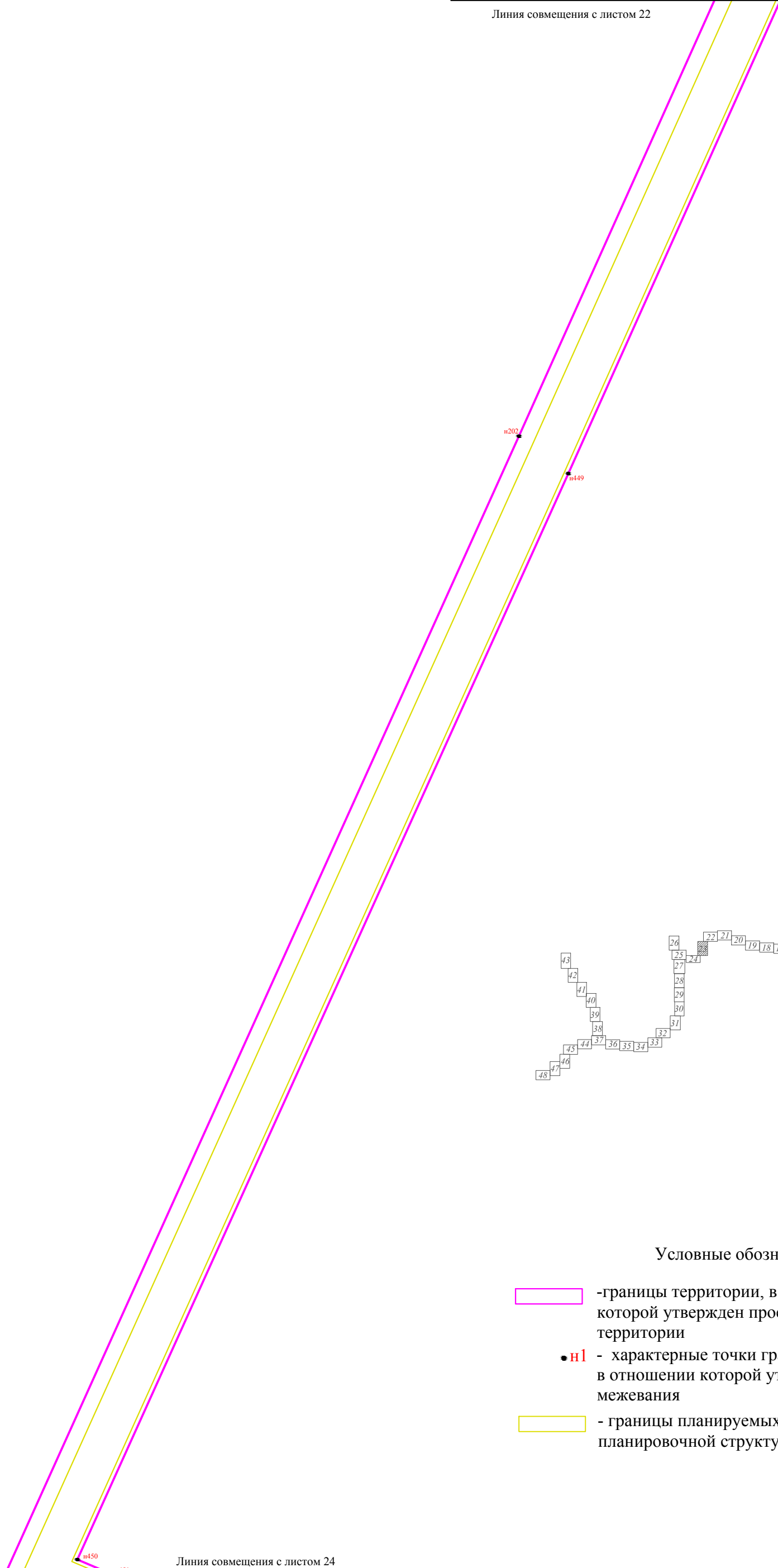


Условные обозначения:




-  - границы территории, в отношении которой утвержден проект межевания территории
-  - характерные точки границ территории, в отношении которой утвержден проект межевания
-  - границы планируемых элементов планировочной структуры




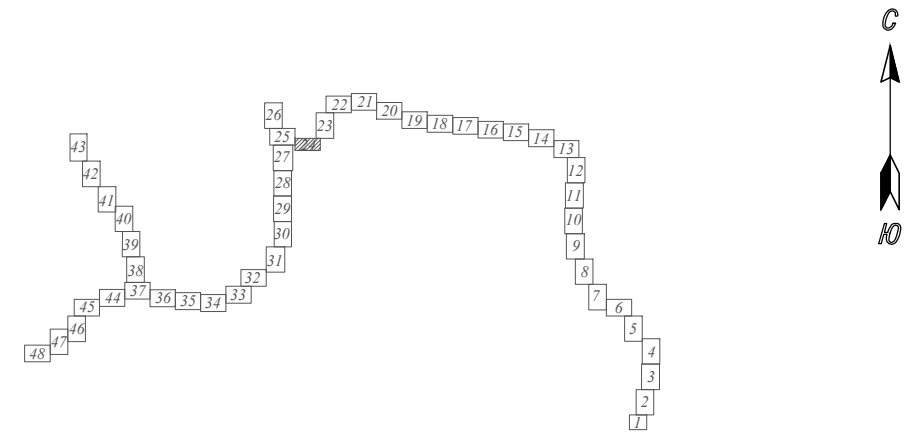
Линия совмещения с листом 22



Условные обозначения:

-  - границы территории, в отношении которой утвержден проект межевания территории
-  **n1** - характерные точки границ территории, в отношении которой утвержден проект межевания
-  - границы планируемых элементов планировочной структуры

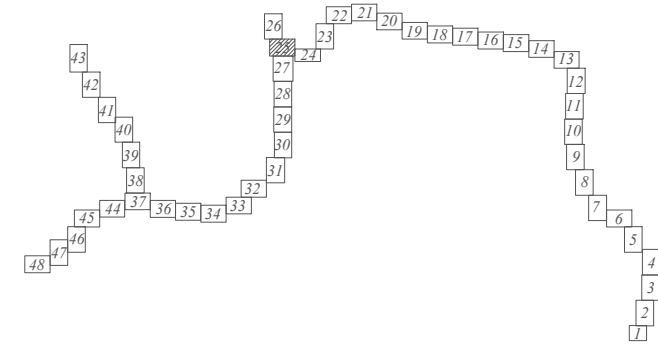
Линия совмещения с листом 24



Условные обозначения:




- границы территории, в отношении которой утвержден проект межевания территории
- **n1** - характерные точки границ территории, в отношении которой утвержден проект межевания
- границы планируемых элементов планировочной структуры

Линия совмещения с листом 26

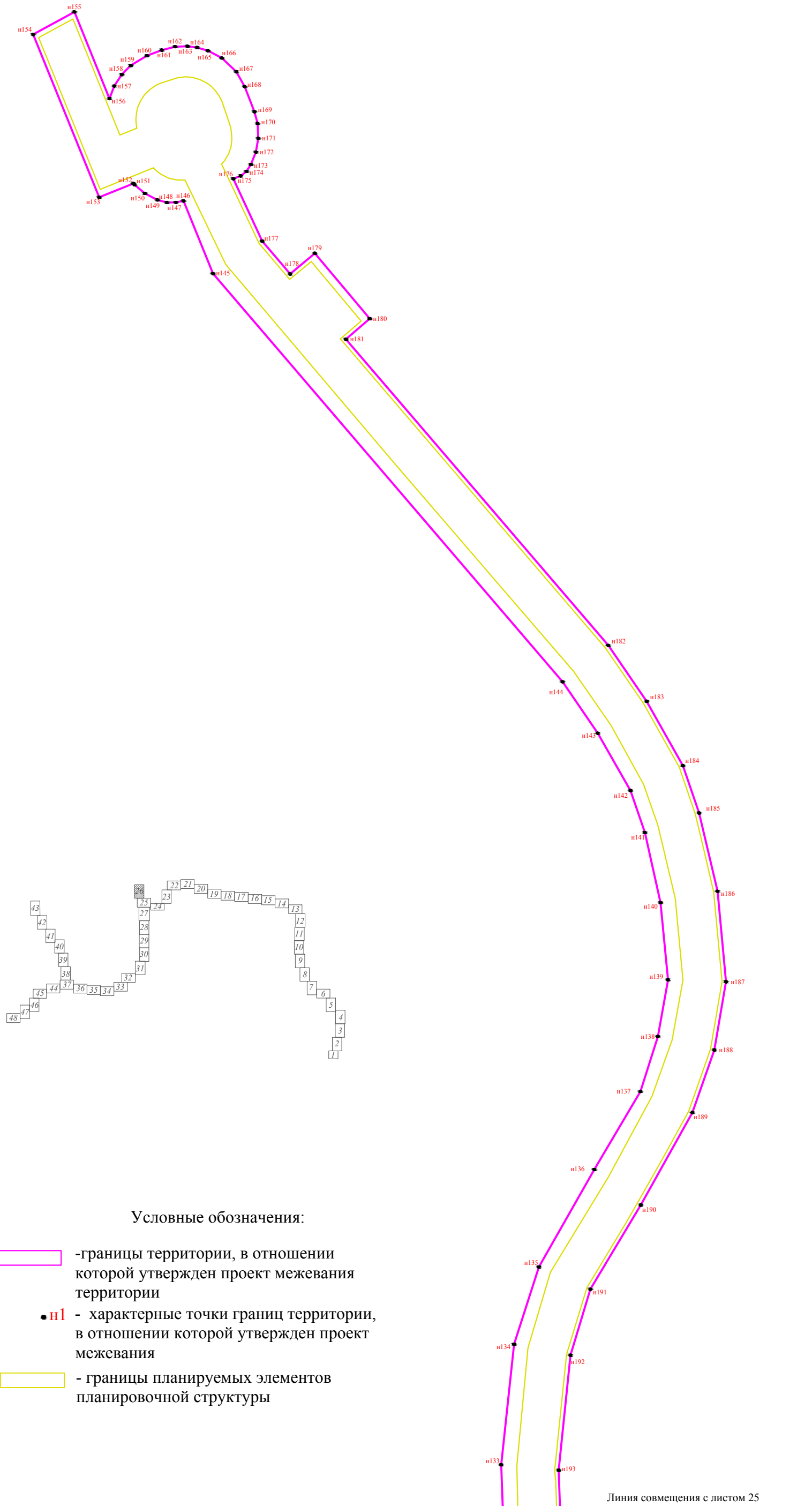
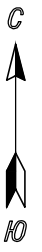


Линия совмещения с листом 24

Условные обозначения:

-  -границы территории, в отношении которой утвержден проект межевания территории
-  **n1** - характерные точки границ территории, в отношении которой утвержден проект межевания
-  - границы планируемых элементов планировочной структуры

Линия совмещения с листом 27

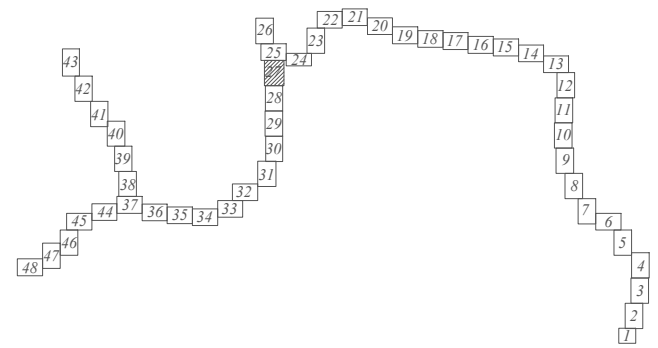
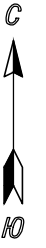


Условные обозначения:

- границы территории, в отношении которой утвержден проект межевания территории
- **n1** - характерные точки границ территории, в отношении которой утвержден проект межевания
- границы планируемых элементов планировочной структуры

Линия совмещения с листом 25

Линия совмещения с листом 25

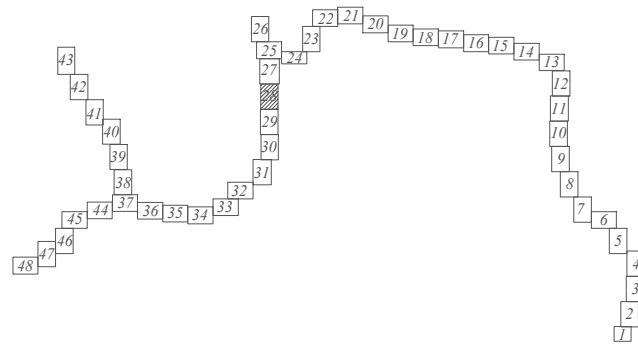

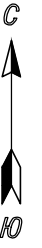


Условные обозначения:




- границы территории, в отношении которой утвержден проект межевания территории
- **n1** - характерные точки границ территории, в отношении которой утвержден проект межевания
- границы планируемых элементов планировочной структуры

Линия совмещения с листом 28

Линия совмещения с листом 27

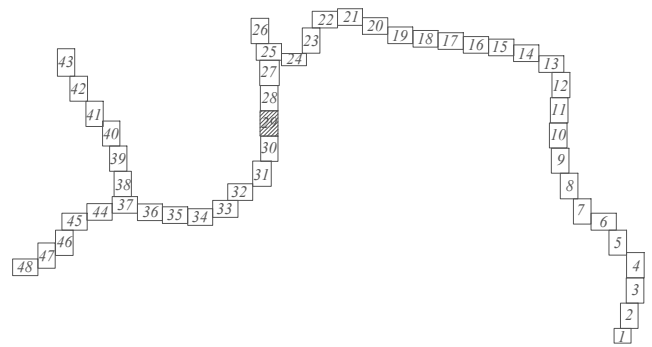
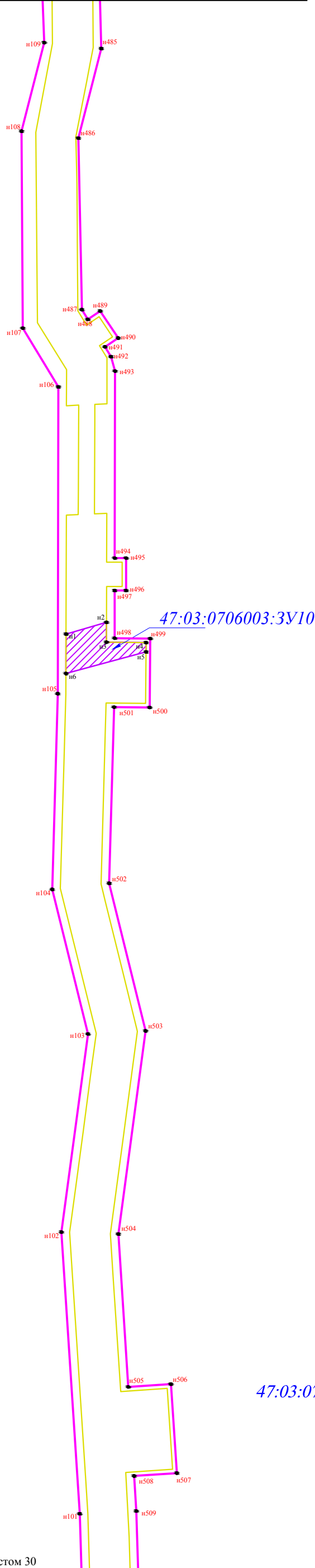
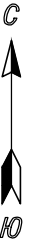


Условные обозначения:




-  - границы территории, в отношении которой утвержден проект межевания территории
-  - характерные точки границ территории, в отношении которой утвержден проект межевания
-  - границы планируемых элементов планировочной структуры

Линия совмещения с листом 29

Линия совмещения с листом 28

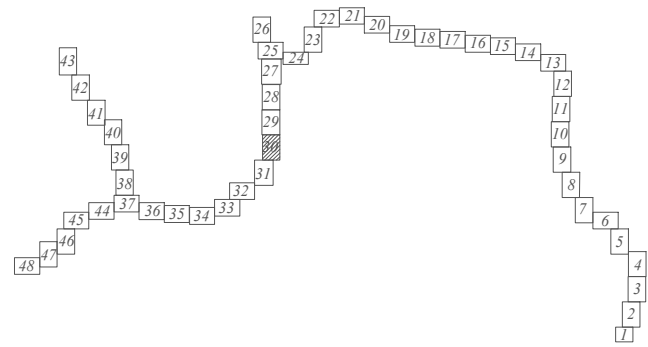
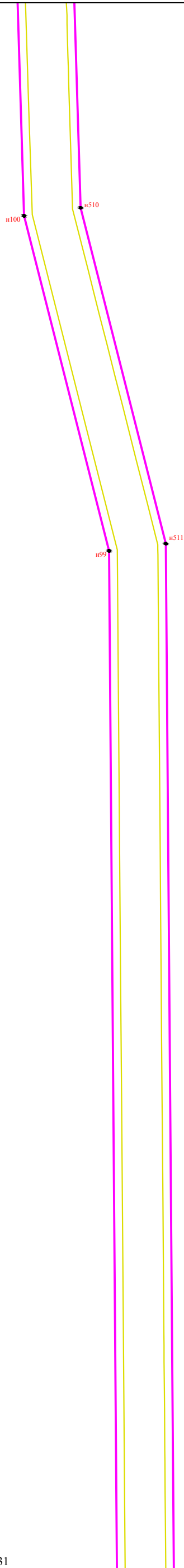
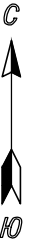


Условные обозначения:




-  - границы территории, в отношении которой утвержден проект межевания территории
- **n1** - характерные точки границ образуемых земельных участков
- **n1** - характерные точки границ территории, в отношении которой утвержден проект межевания
- 47:03:0706003:3У10 - условный номер образуемых земельных участков
-  - границы образуемых земельных участков
-  - границы планируемых элементов планировочной структуры

Линия совмещения с листом 30

Линия совмещения с листом 29


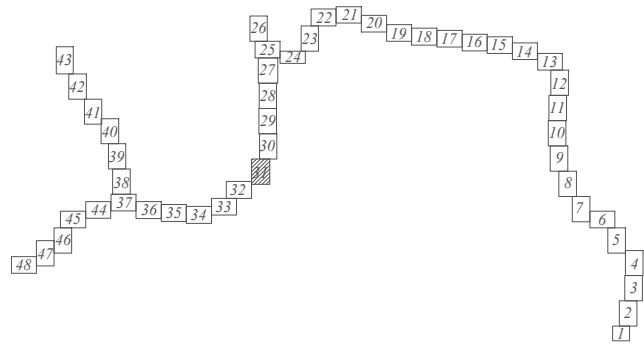


Условные обозначения:

-  - границы территории, в отношении которой утвержден проект межевания территории
-  n1 - характерные точки границ территории, в отношении которой утвержден проект межевания
-  - границы планируемых элементов планировочной структуры




Линия совмещения с листом 31

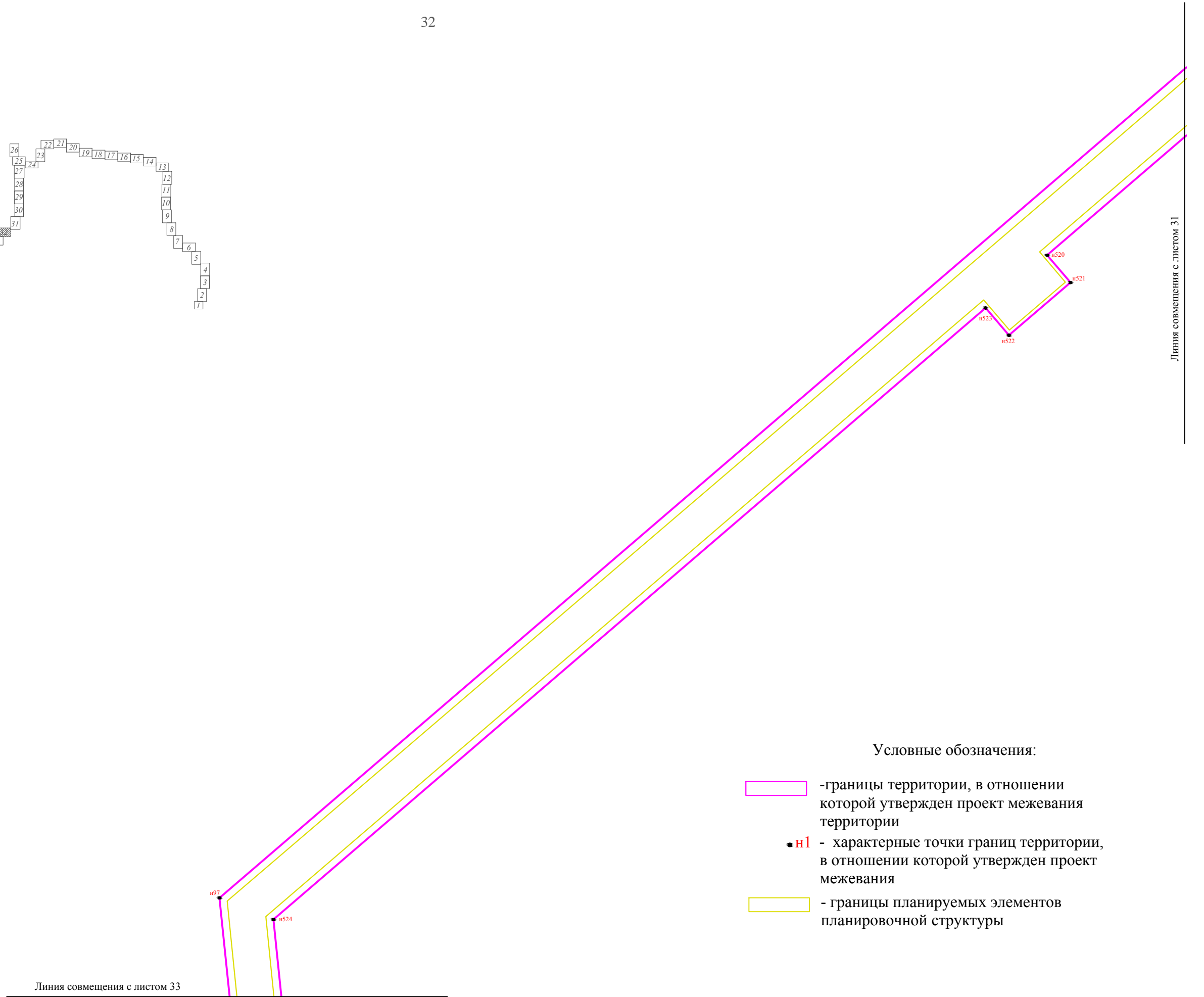
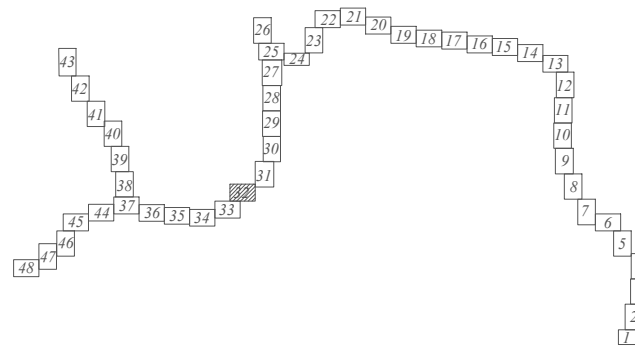
Линия совмещения с листом 30






Линия совмещения с листом 32

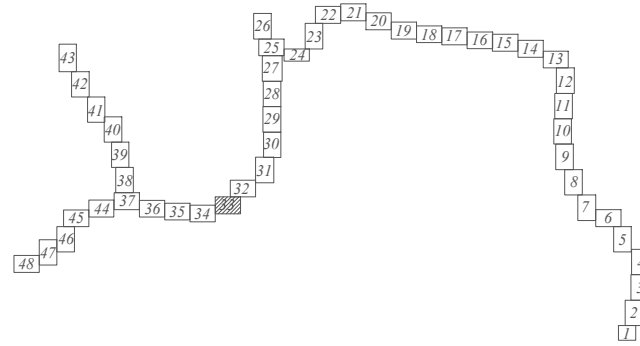
Условные обозначения:

-  - границы территории, в отношении которой утвержден проект межевания территории
-  n1 - характерные точки границ территории, в отношении которой утвержден проект межевания
-  - границы планируемых элементов планировочной структуры



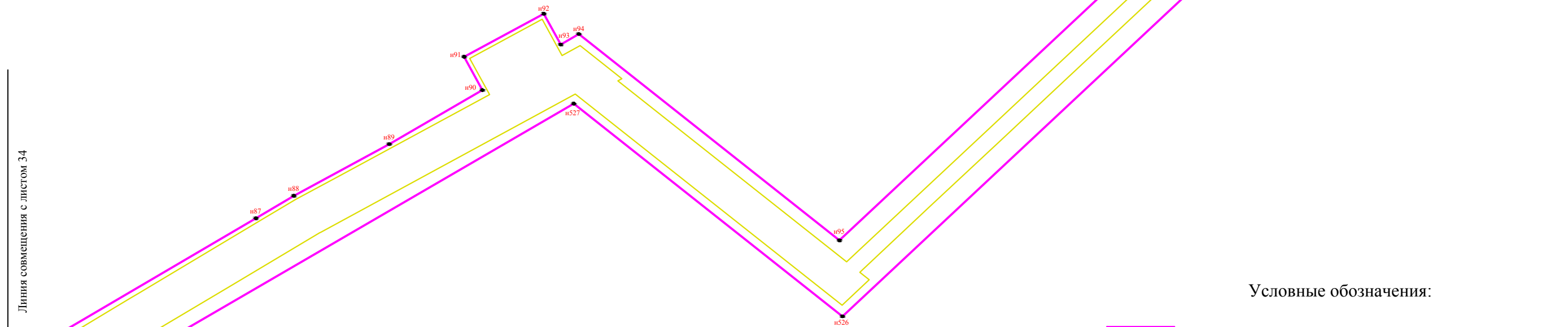
Условные обозначения:

-  - границы территории, в отношении которой утвержден проект межевания территории
-  n1 - характерные точки границ территории, в отношении которой утвержден проект межевания
-  - границы планируемых элементов планировочной структуры






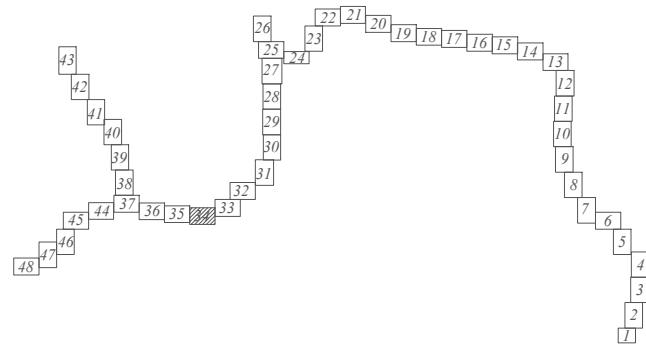
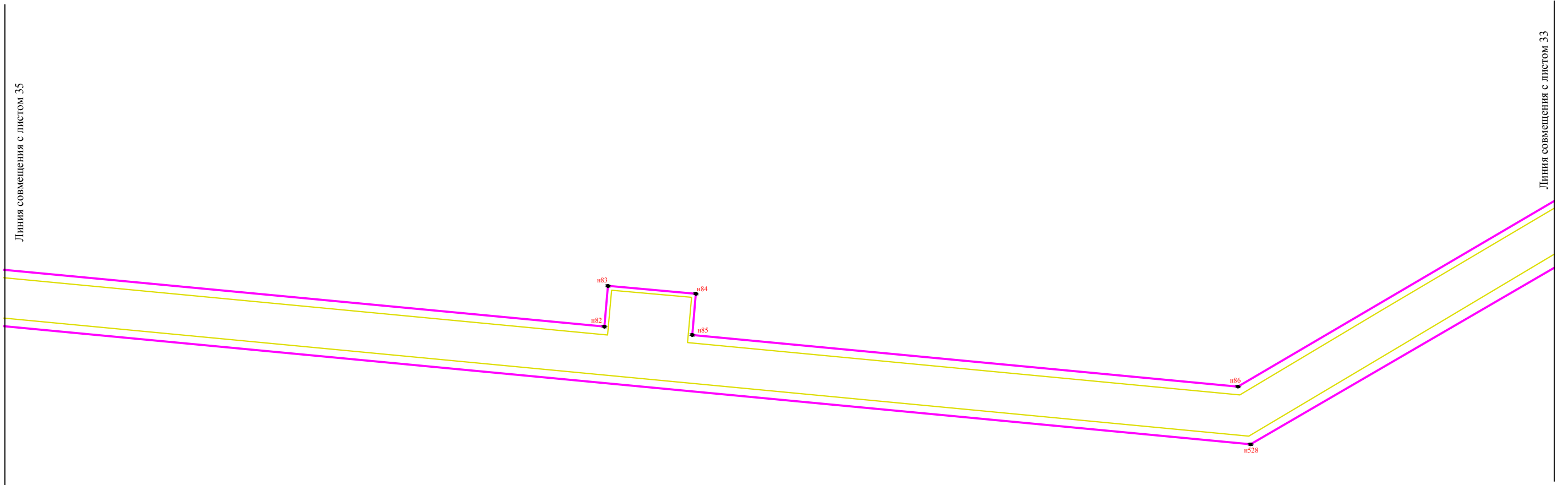
Линия совмещения с листом 32

Линия совмещения с листом 34






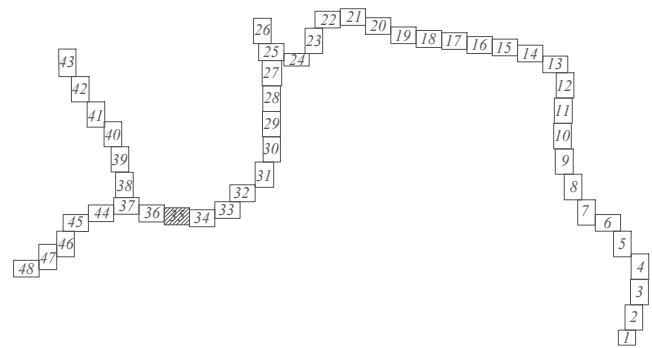

Условные обозначения:

-  - границы территории, в отношении которой утвержден проект межевания территории
-  - характерные точки границ территории, в отношении которой утвержден проект межевания
-  - границы планируемых элементов планировочной структуры



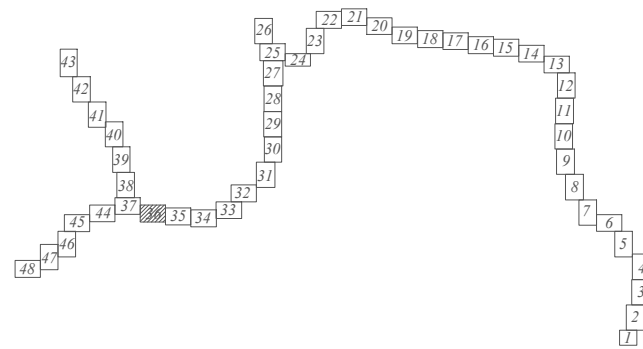
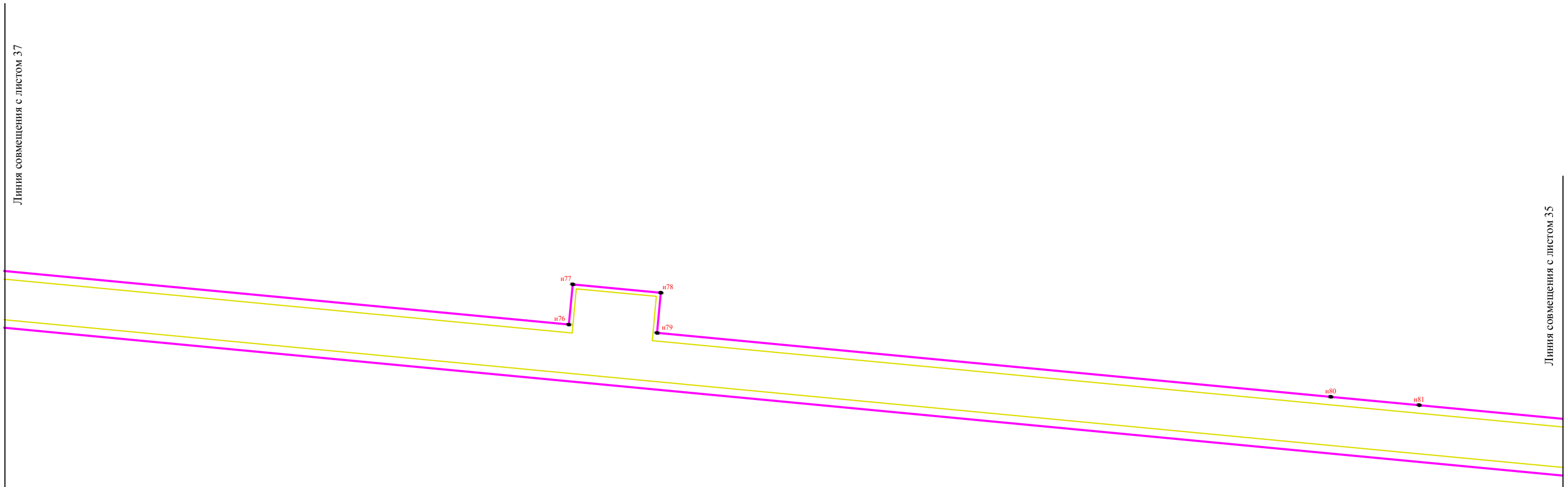
Условные обозначения:

-  - границы территории, в отношении которой утвержден проект межевания территории
-  - характерные точки границ территории, в отношении которой утвержден проект межевания
-  - границы планируемых элементов планировочной структуры






Условные обозначения:

- границы территории, в отношении которой утвержден проект межевания территории
- **н1** - характерные точки границ территории, в отношении которой утвержден проект межевания
- границы планируемых элементов планировочной структуры






Условные обозначения:

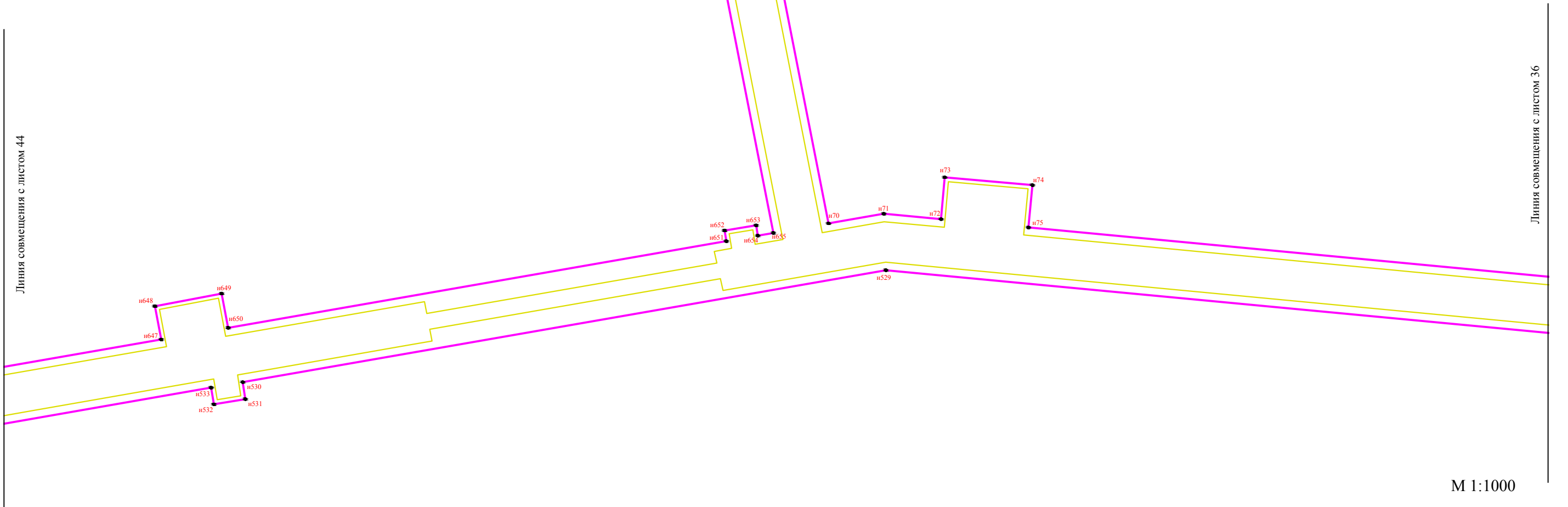

-  - границы территории, в отношении которой утвержден проект межевания территории
-  - характерные точки границ территории, в отношении которой утвержден проект межевания
-  - границы планируемых элементов планировочной структуры

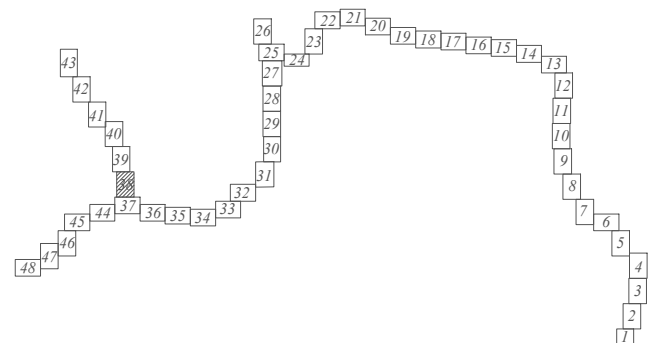

Линия совмещения с листом 38






Условные обозначения:

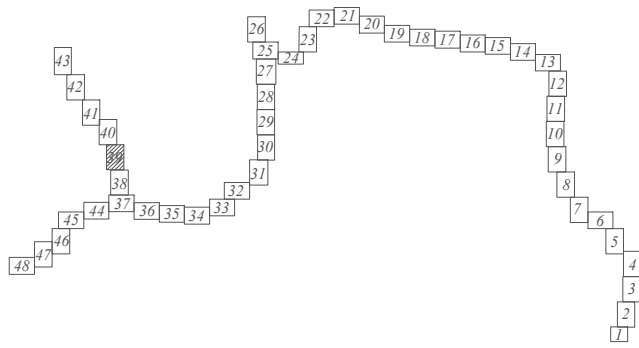
-  - границы территории, в отношении которой утвержден проект межевания территории
-  - характерные точки границ территории, в отношении которой утвержден проект межевания
-  - границы планируемых элементов планировочной структуры









Условные обозначения:

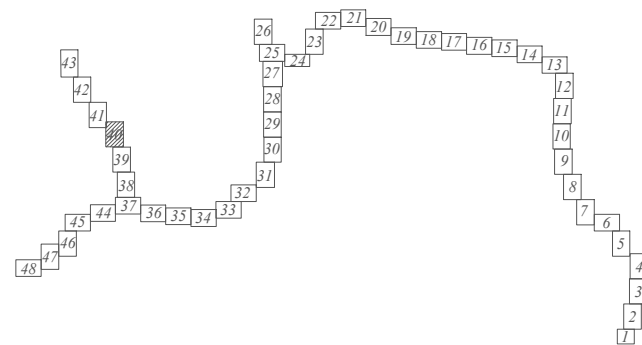
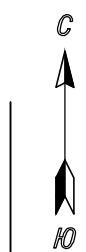
-  - границы территории, в отношении которой утвержден проект межевания территории
-  n1 - характерные точки границ территории, в отношении которой утвержден проект межевания
-  - границы планируемых элементов планировочной структуры



Условные обозначения:




-  - границы территории, в отношении которой утвержден проект межевания территории
-  н1 - характерные точки границ территории, в отношении которой утвержден проект межевания
-  - границы планируемых элементов планировочной структуры





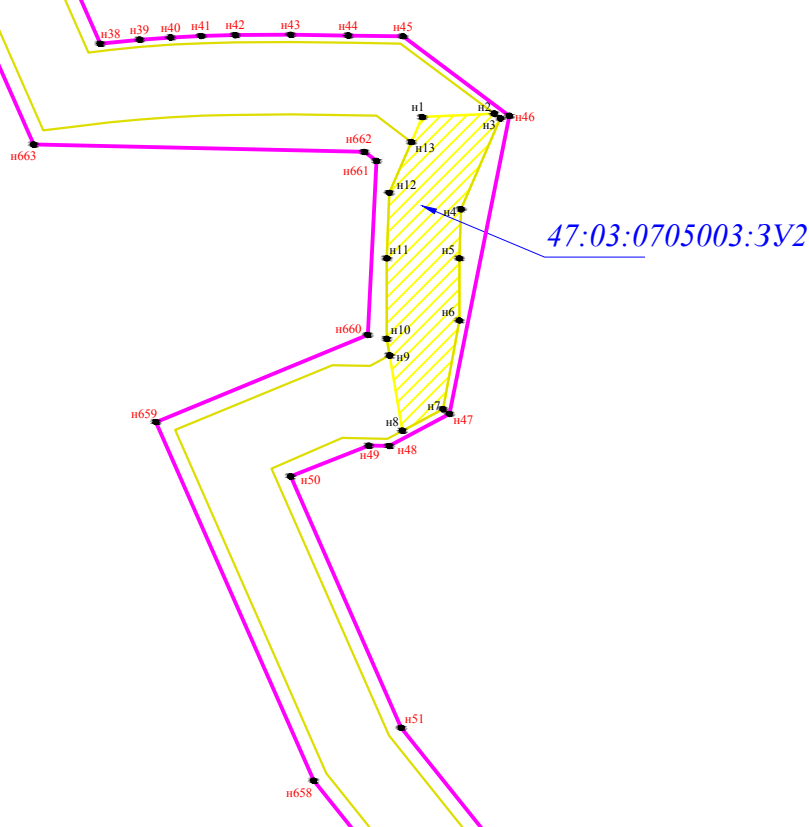
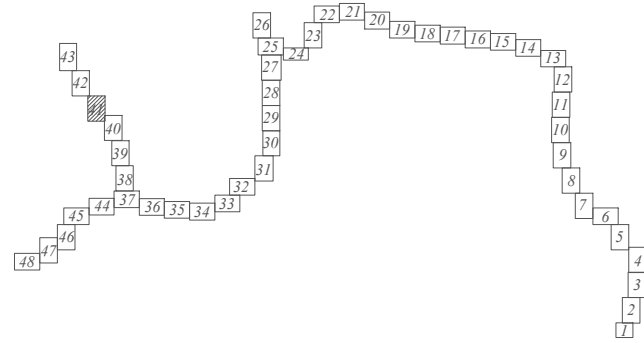
Линия совмещения с листом 41

Условные обозначения:




-  - границы территории, в отношении которой утвержден проект межевания территории
-  - характерные точки границ территории, в отношении которой утвержден проект межевания
-  - границы планируемых элементов планировочной структуры

Линия совмещения с листом 39

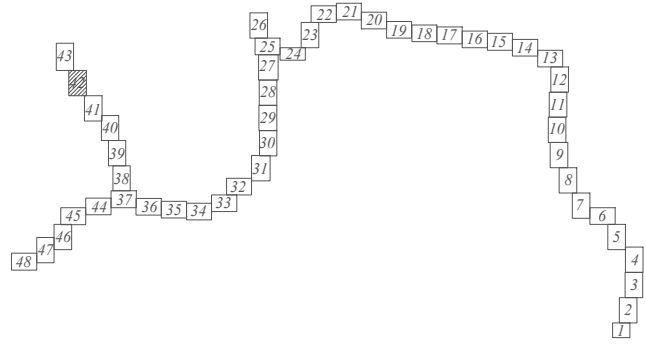
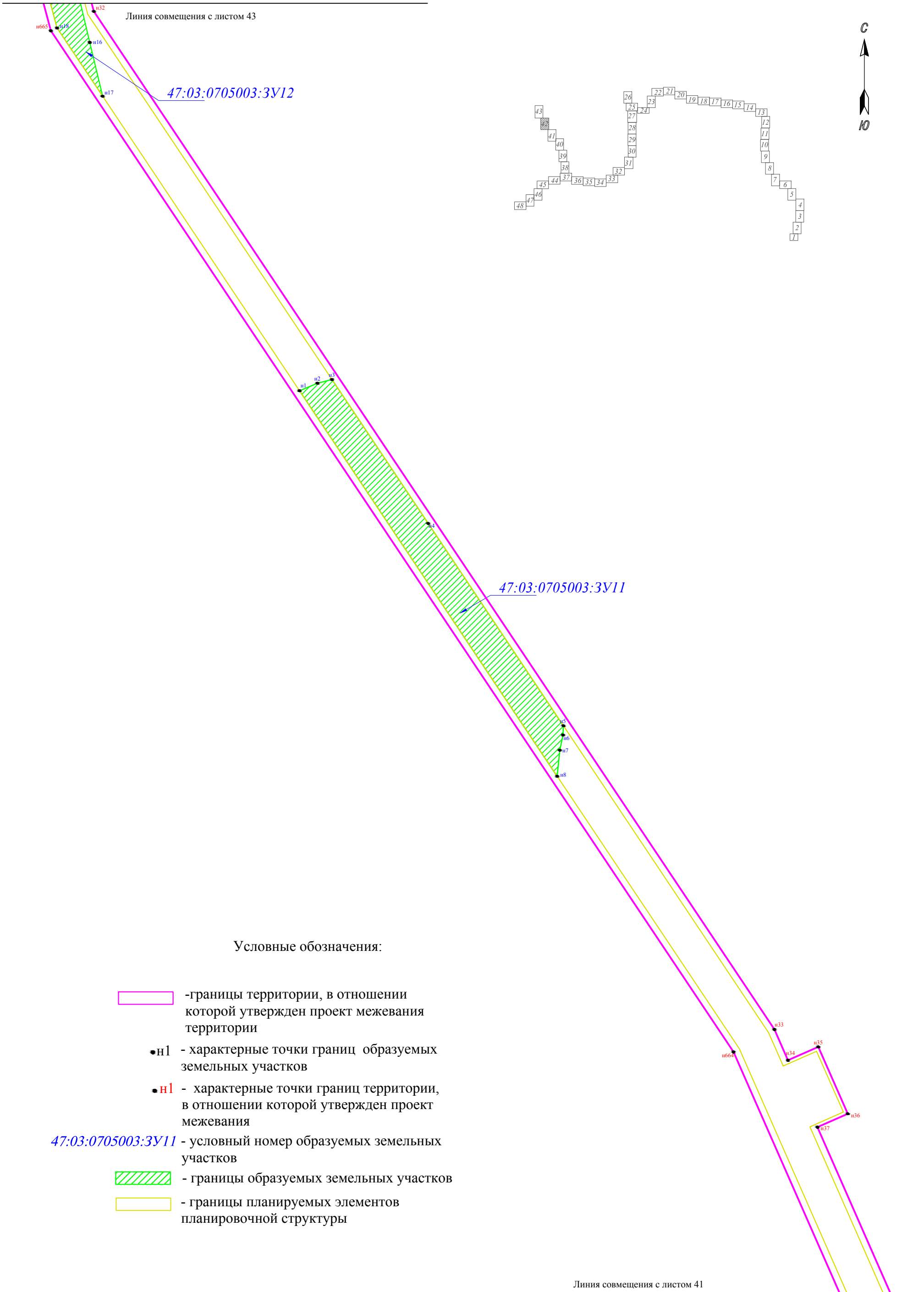
Линия совмещения с листом 42



Условные обозначения:

-  - границы территории, в отношении которой утвержден проект межевания территории
- **n1** - характерные точки границ образуемых земельных участков
- **n1** - характерные точки границ территории, в отношении которой утвержден проект межевания
- 47:03:0705003:3У2** - условный номер образуемых земельных участков
-  - границы образуемых земельных участков
-  - границы планируемых элементов планировочной структуры

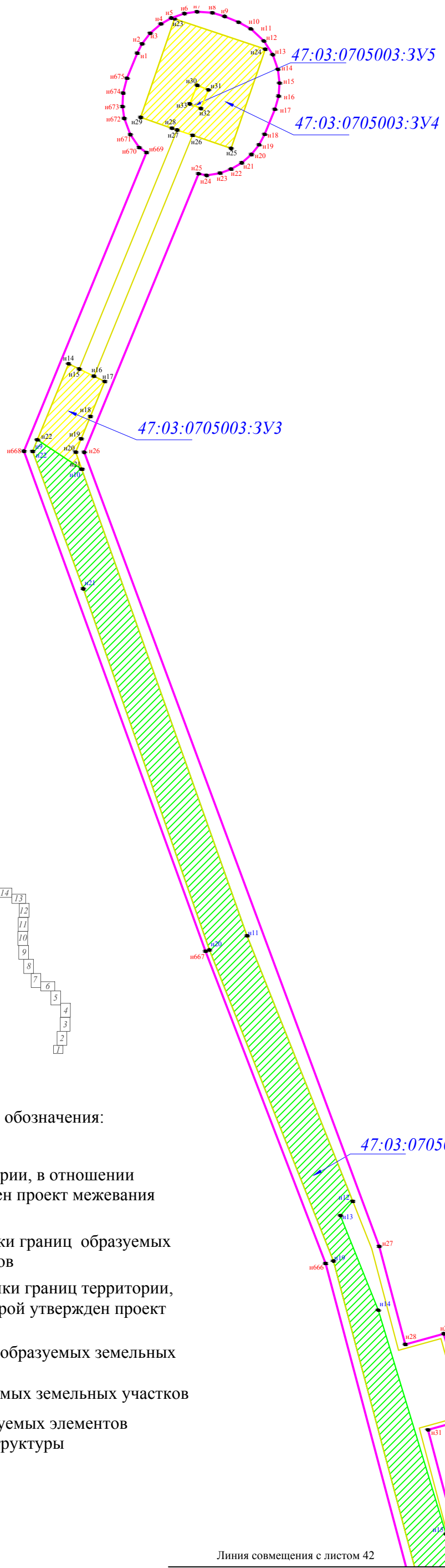
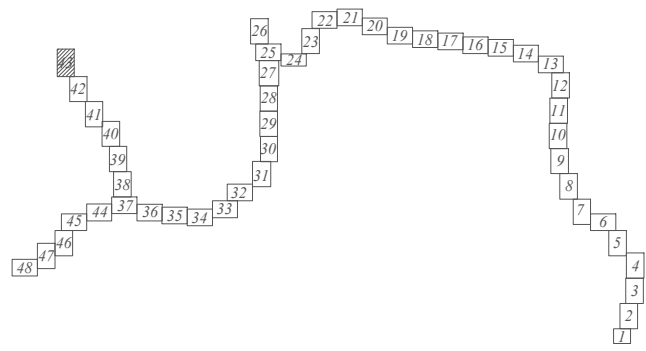
Линия совмещения с листом 40







Условные обозначения:

- границы территории, в отношении которой утвержден проект межевания территории
- н1 - характерные точки границ образуемых земельных участков
- н1 - характерные точки границ территории, в отношении которой утвержден проект межевания
- 47:03:0705003:3У11 - условный номер образуемых земельных участков
- границы образуемых земельных участков
- границы планируемых элементов планировочной структуры

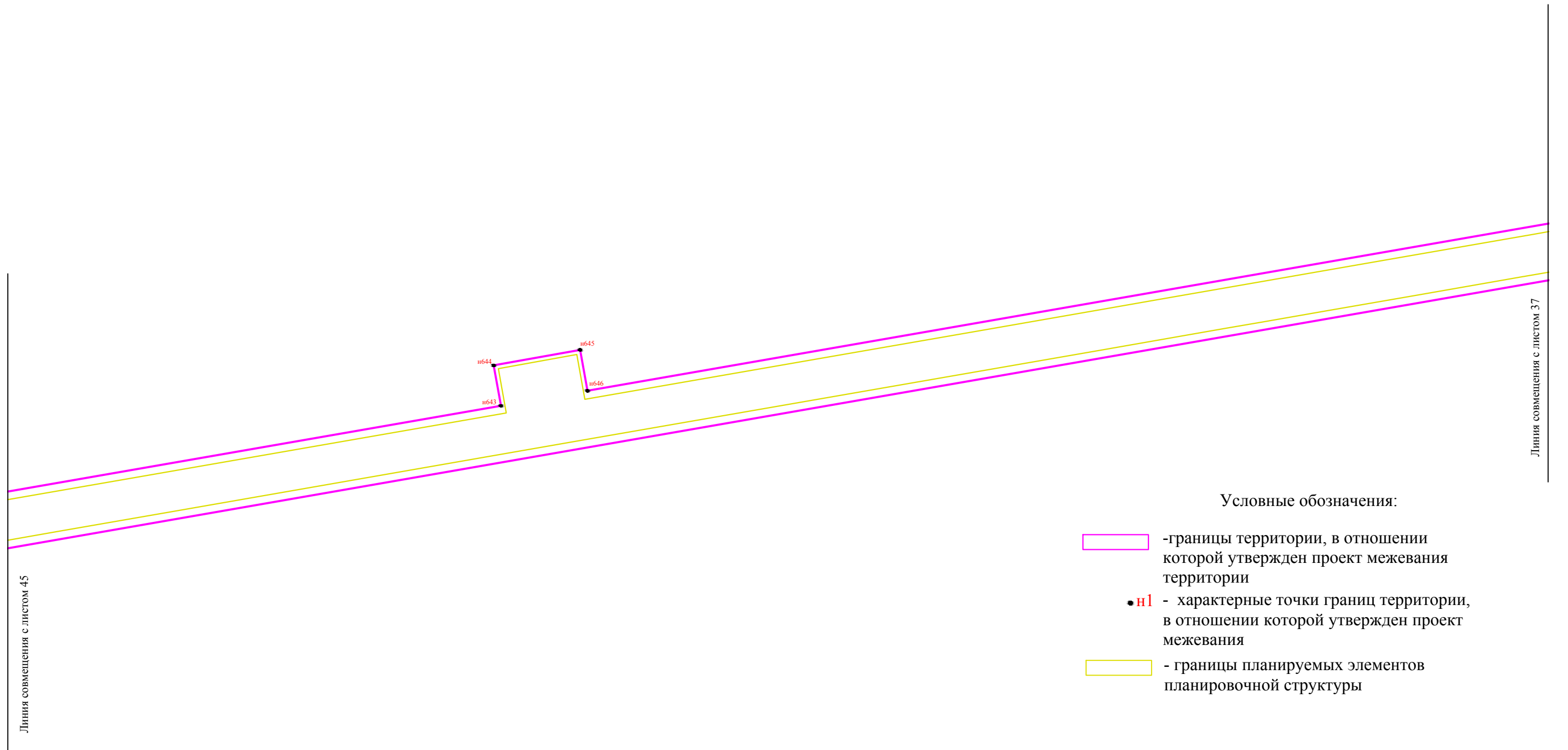
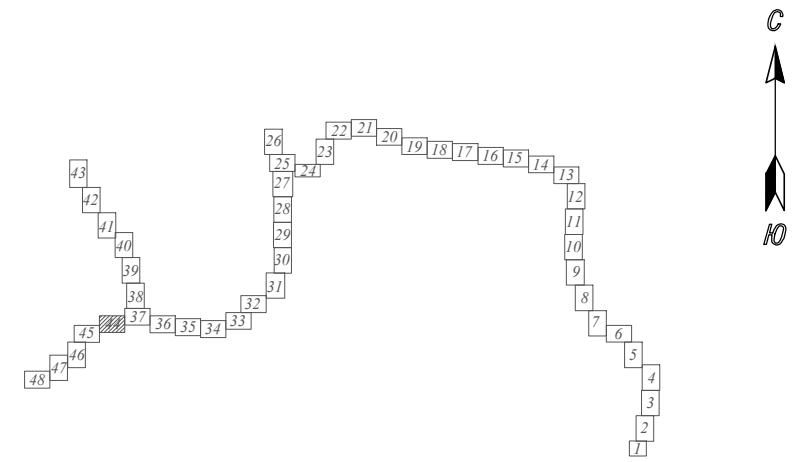
Линия совмещения с листом 41






Условные обозначения:

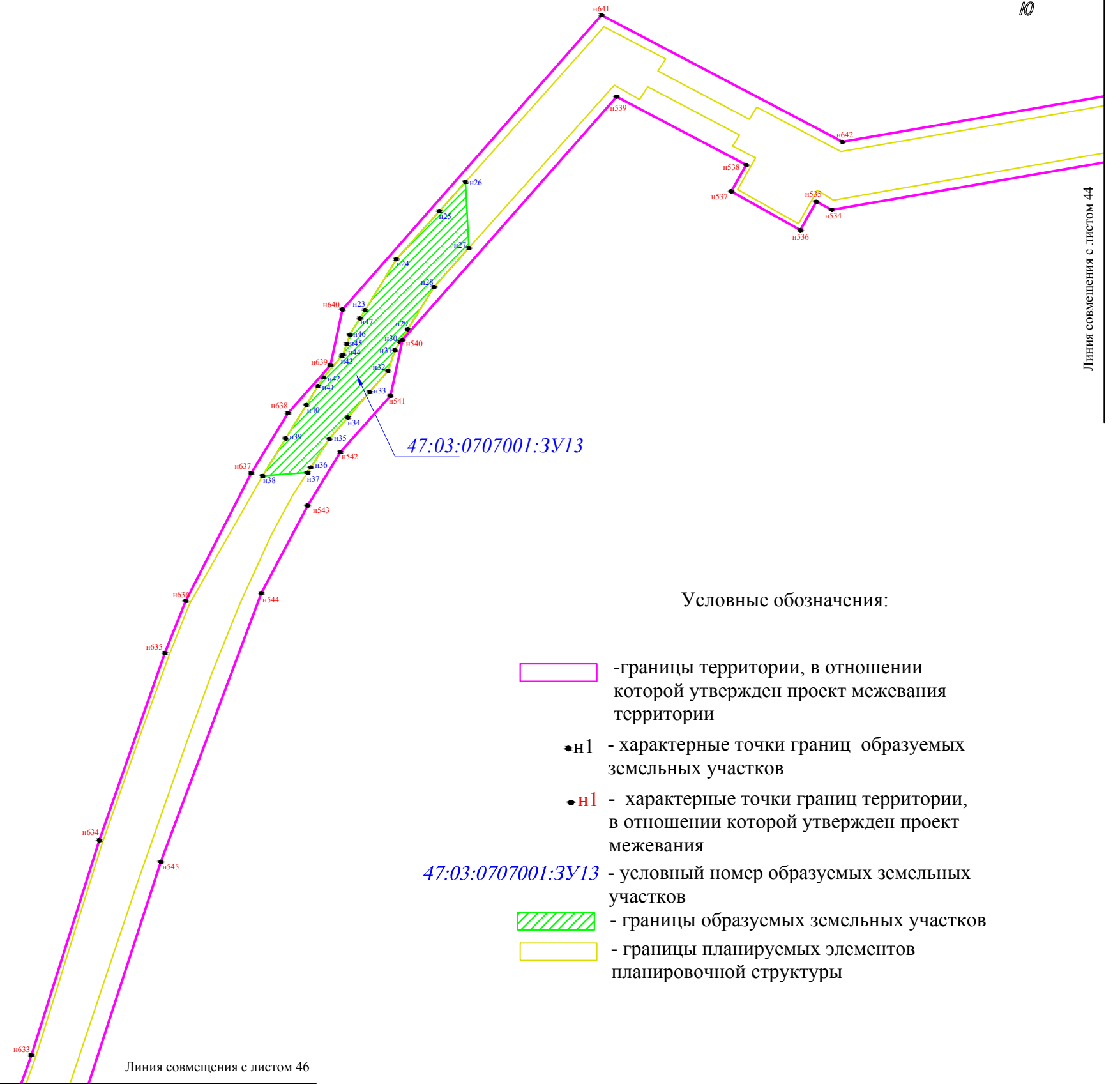
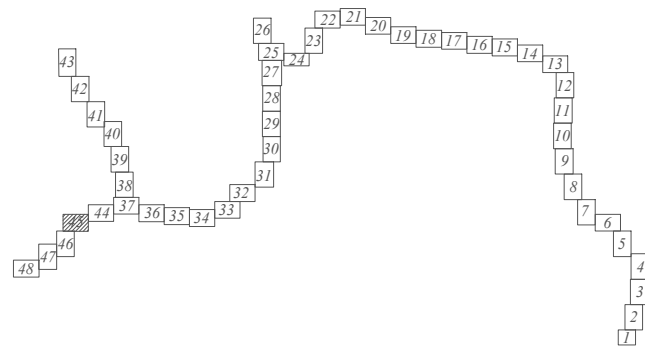
-  - границы территории, в отношении которой утвержден проект межевания территории
- н1 - характерные точки границ образуемых земельных участков
- н1 - характерные точки границ территории, в отношении которой утвержден проект межевания
- 47:03:0705003:3У12 - условный номер образуемых земельных участков
-   - границы образуемых земельных участков
-  - границы планируемых элементов планировочной структуры

Линия совмещения с листом 42






Условные обозначения:

-  - границы территории, в отношении которой утвержден проект межевания территории
-  - характерные точки границ территории, в отношении которой утвержден проект межевания
-  - границы планируемых элементов планировочной структуры



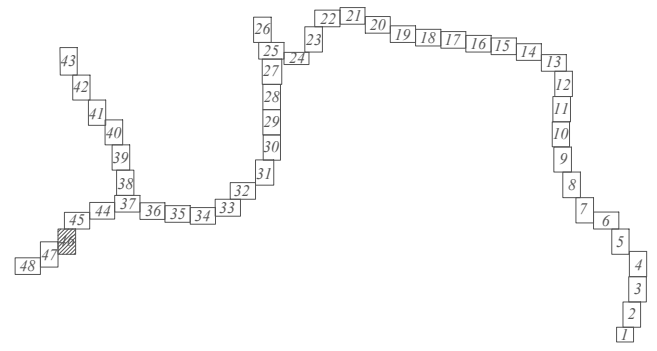
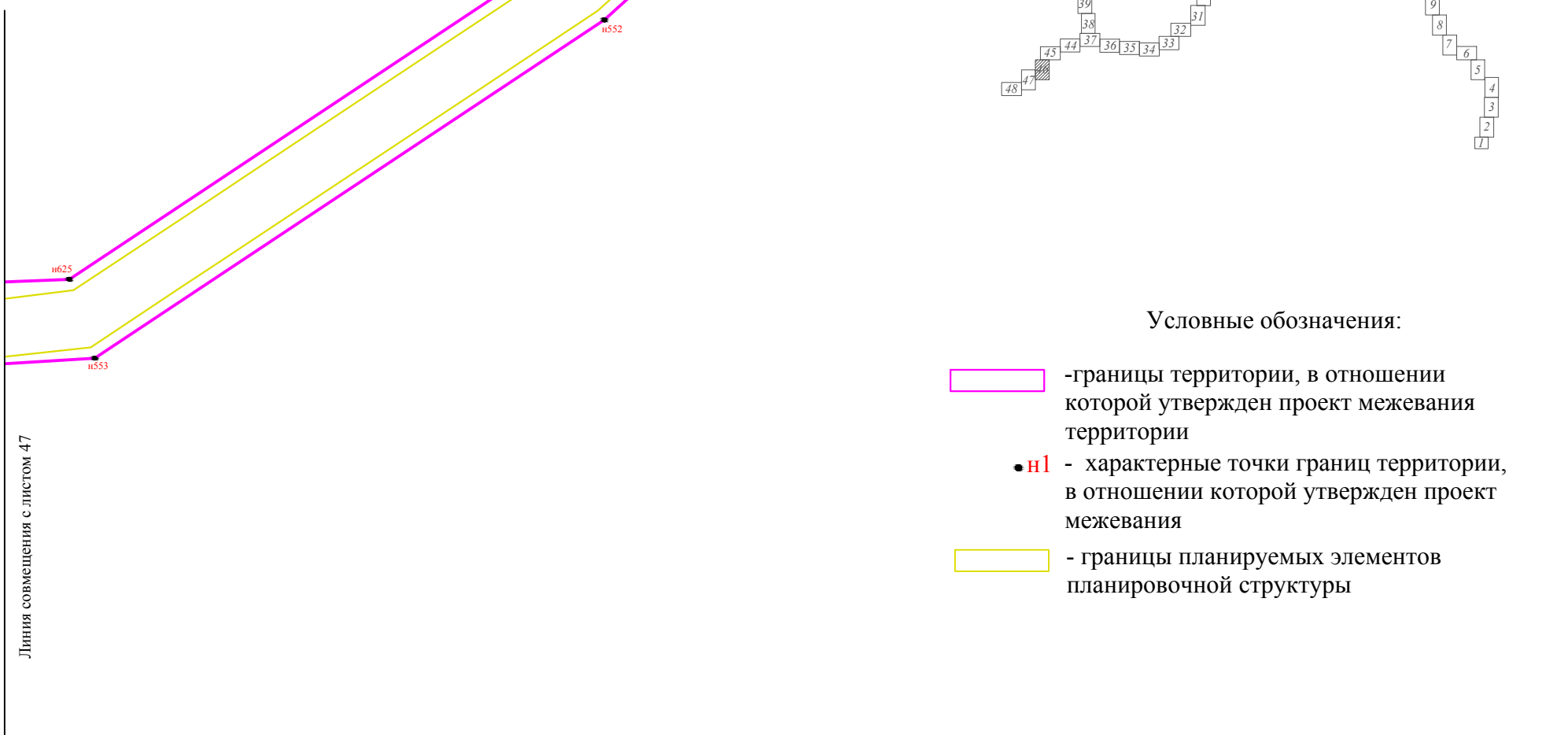
Условные обозначения:

-  - границы территории, в отношении которой утвержден проект межевания территории
- **n1** - характерные точки границ образуемых земельных участков
- **n1** - характерные точки границ территории, в отношении которой утвержден проект межевания
- 47:03:0707001:3У13** - условный номер образуемых земельных участков
-  - границы образуемых земельных участков
-  - границы планируемых элементов планировочной структуры




Линия совмещения с листом 44

Линия совмещения с листом 46

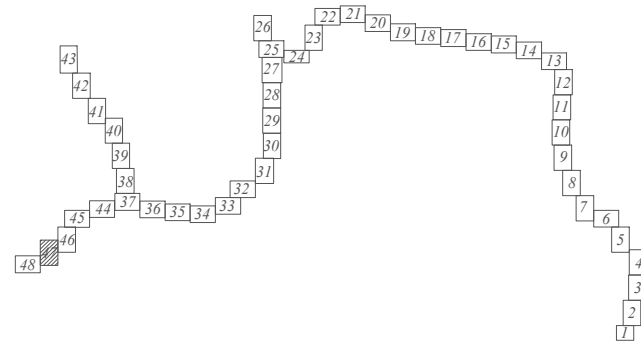
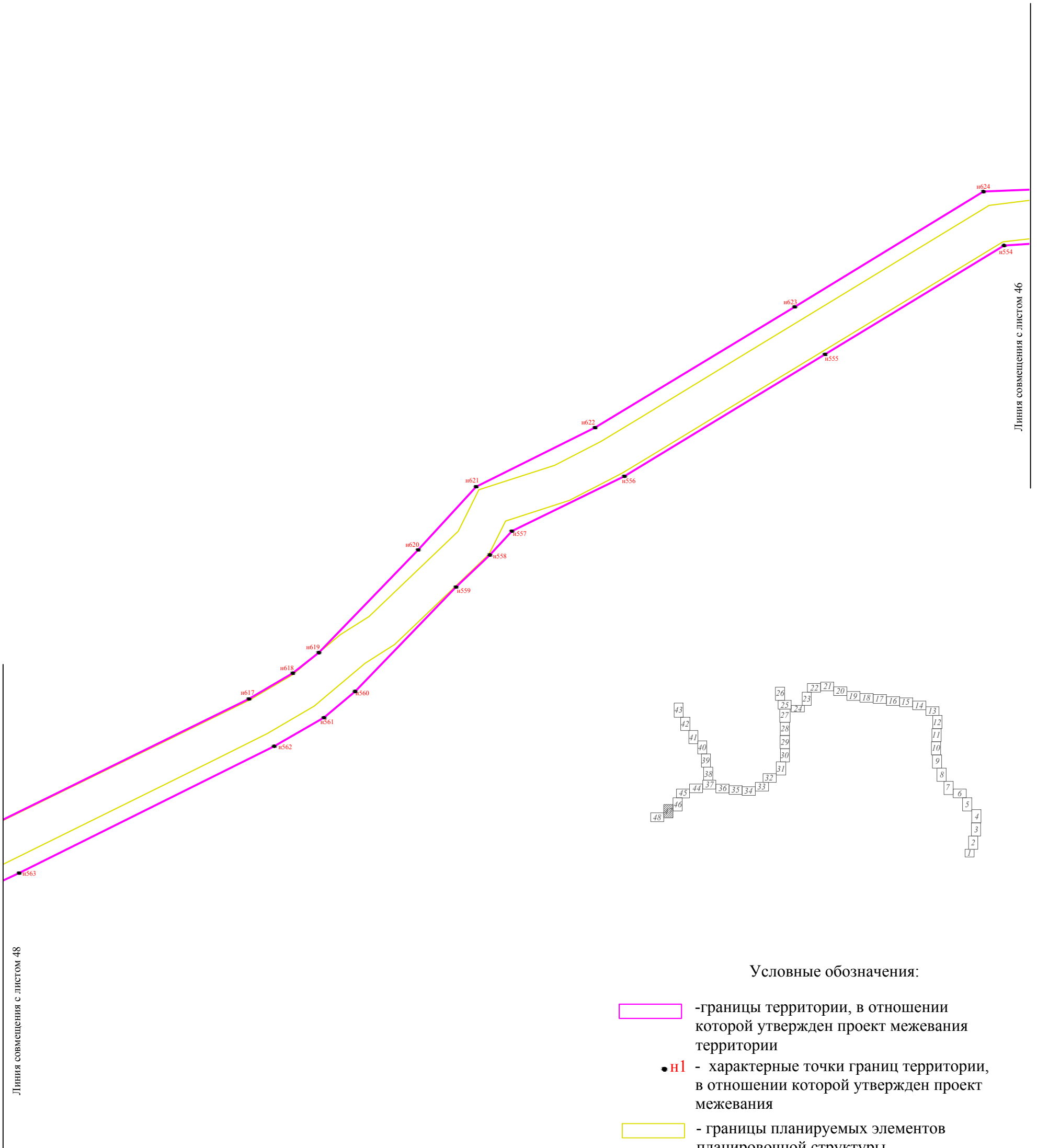
Линия совмещения с листом 45





Условные обозначения:

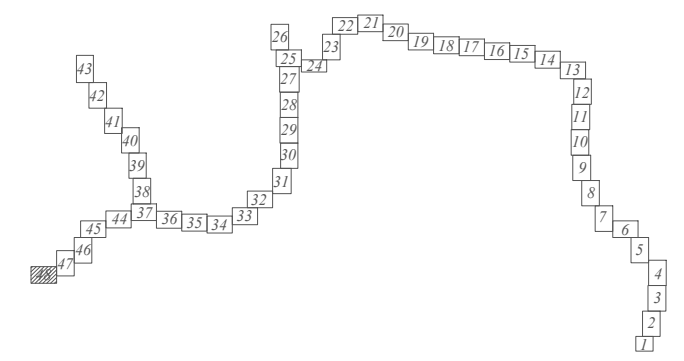
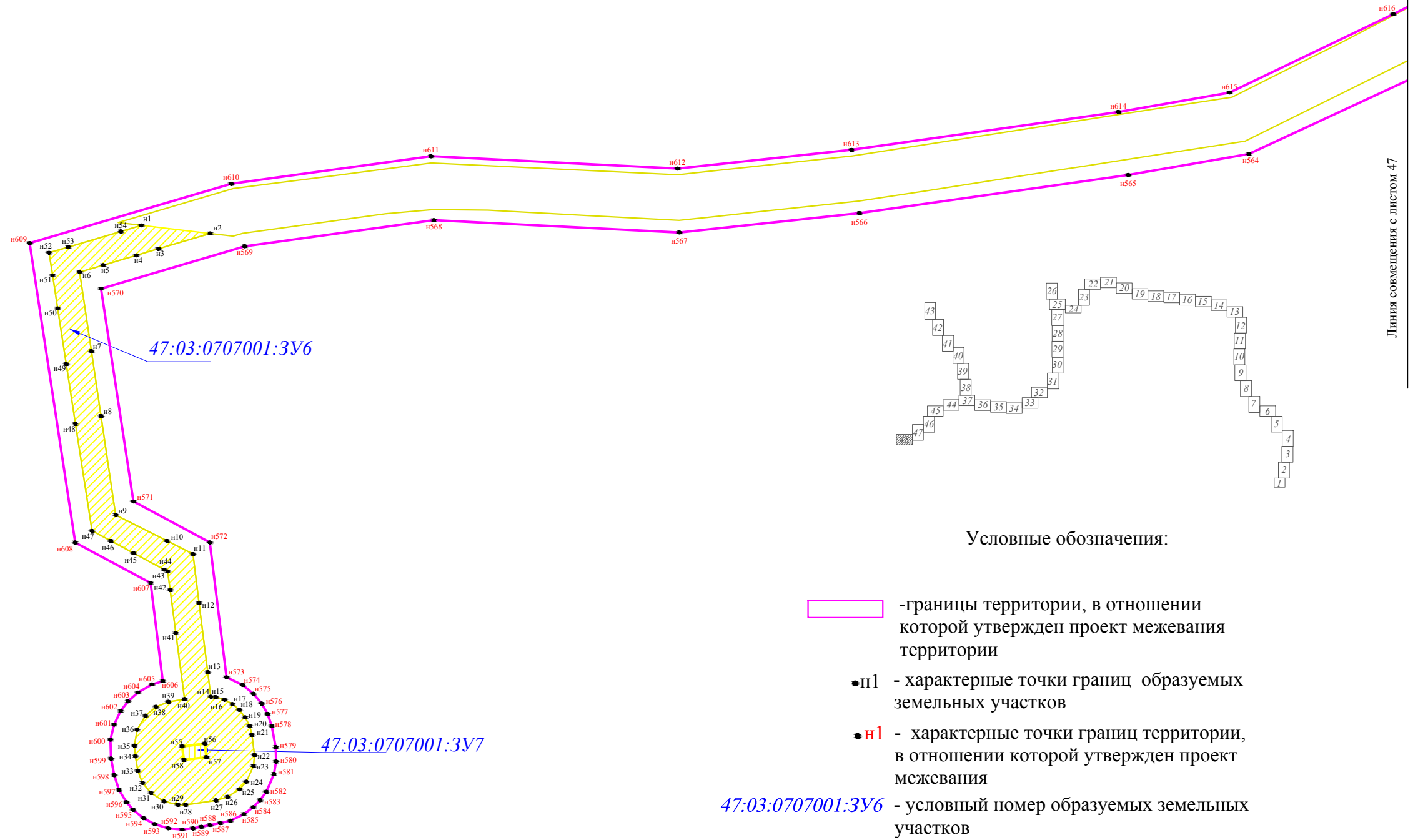
-  - границы территории, в отношении которой утвержден проект межевания территории
-  - характерные точки границ территории, в отношении которой утвержден проект межевания
-  - границы планируемых элементов планировочной структуры

Линия совмещения с листом 47








Условные обозначения:

-  - границы территории, в отношении которой утвержден проект межевания территории
- **n1** - характерные точки границ территории, в отношении которой утвержден проект межевания
-  - границы планируемых элементов планировочной структуры



Условные обозначения:

-  - границы территории, в отношении которой утвержден проект межевания территории
-  н1 - характерные точки границ образуемых земельных участков
-  н1 - характерные точки границ территории, в отношении которой утвержден проект межевания
- 47:03:0707001:3У6 - условный номер образуемых земельных участков
-  - границы образуемых земельных участков
-  - границы планируемых элементов планировочной структуры