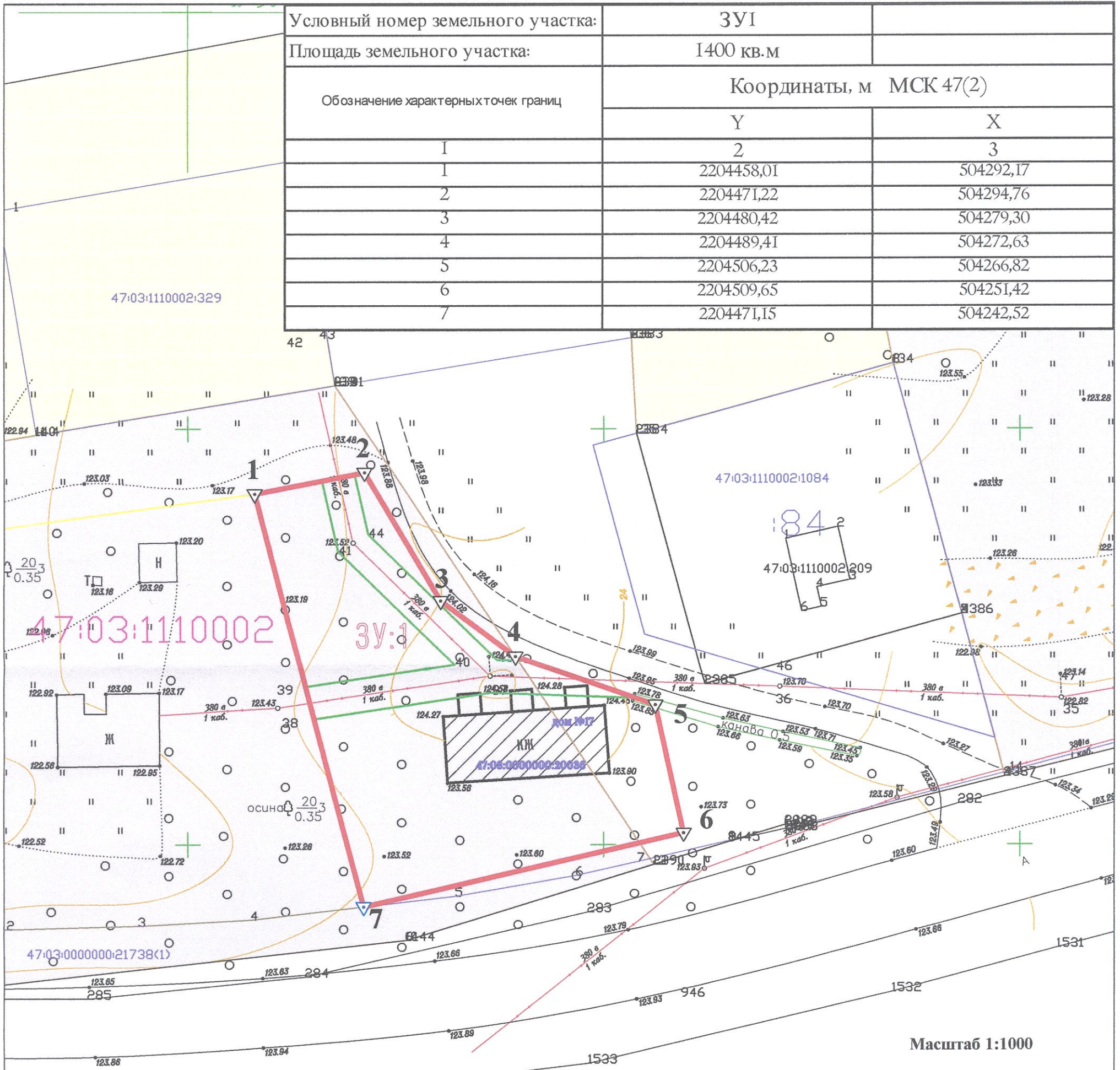


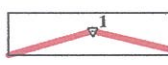



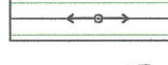




Схема расположения земельного участка на кадастровом плане территории

от _____ N _____



Масштаб 1:1000

УСЛОВНЫЕ ОБОЗНАЧЕНИЯ:

-  граница образуемого земельного участка под МКД;
-  граница земельных участков по сведениям ЕГРН;
-  граница земельных участков соответствия со схемой, утвержденной Постановлением адм. Приозерского муницип. района;
-  граница и номер кадастрового квартала;
-  охранная зона линии электропередач;
-  объект недвижимости с кад номером 47:03:0000000:20036, находящийся в собственности ЗАО "ПЗ "Раздолье";
-  тер. зона 7.263 (Ж-2) - зона застройки малоэтажными жилыми домами по сведениям ЕГРН;
-  тер. зона 7.496 (Ж-1) - зона застройки индивидуальными жилыми домами по сведениям ЕГРН;
-  тер. зона 7.57 (С-3) - зона озеленения специального назначения по сведениям ЕГРН;

Система координат СК 47 (зона 2)

ЗЕМЛИ С ОСОБЫМИ УСЛОВИЯМИ ПРИРОДОПОЛЬЗОВАНИЯ УЧАСТКА ЗУ:1.

Наименование	Площадь(кв. м.)
Охранная зона низковольтной ЛЭП 0.4 кВ	246