

Схема расположения земельного участка или земельных участков на кадастровом плане территории

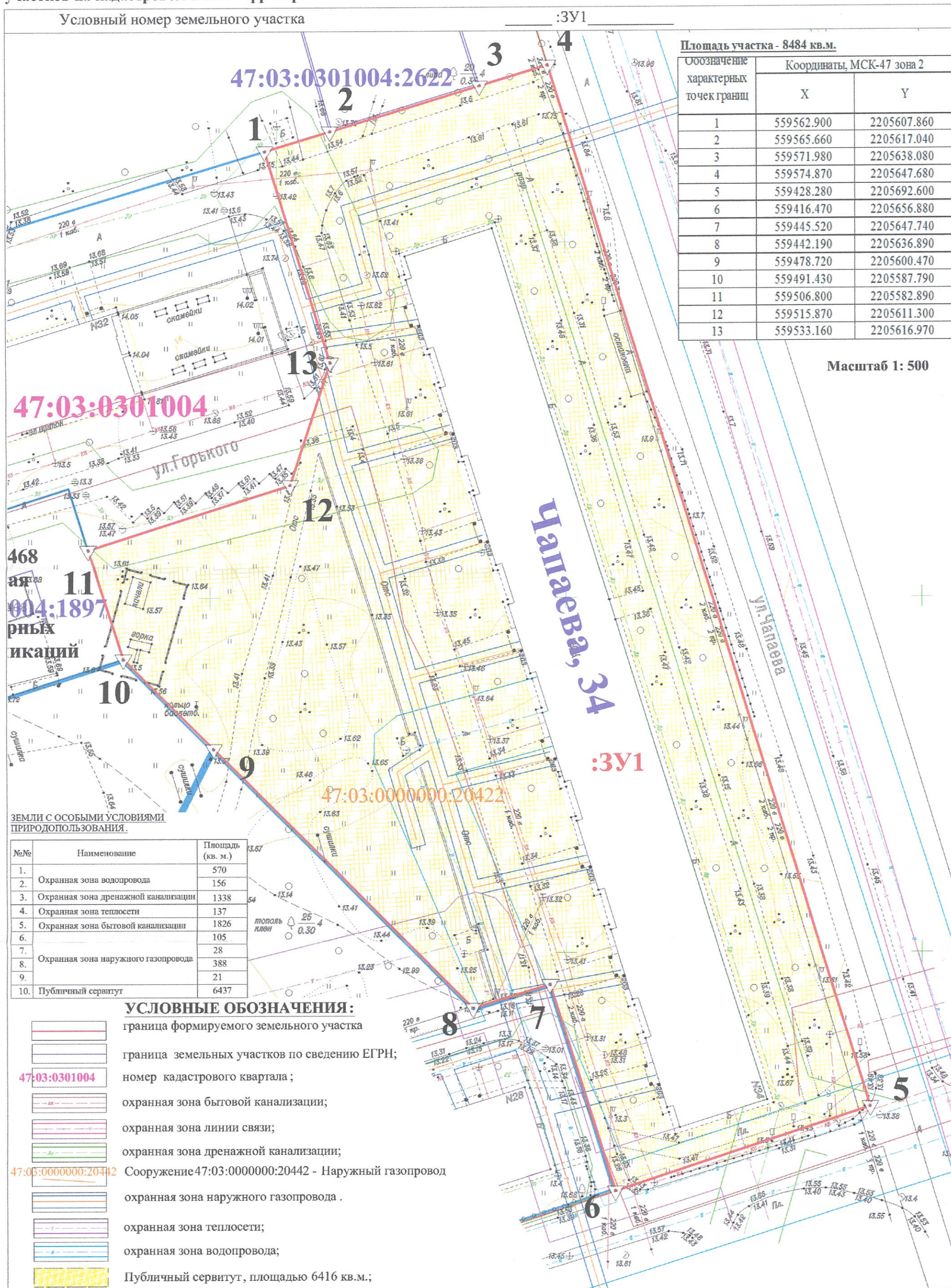


Схема расположения земельного участка или земельных участков на кадастровом плане территории

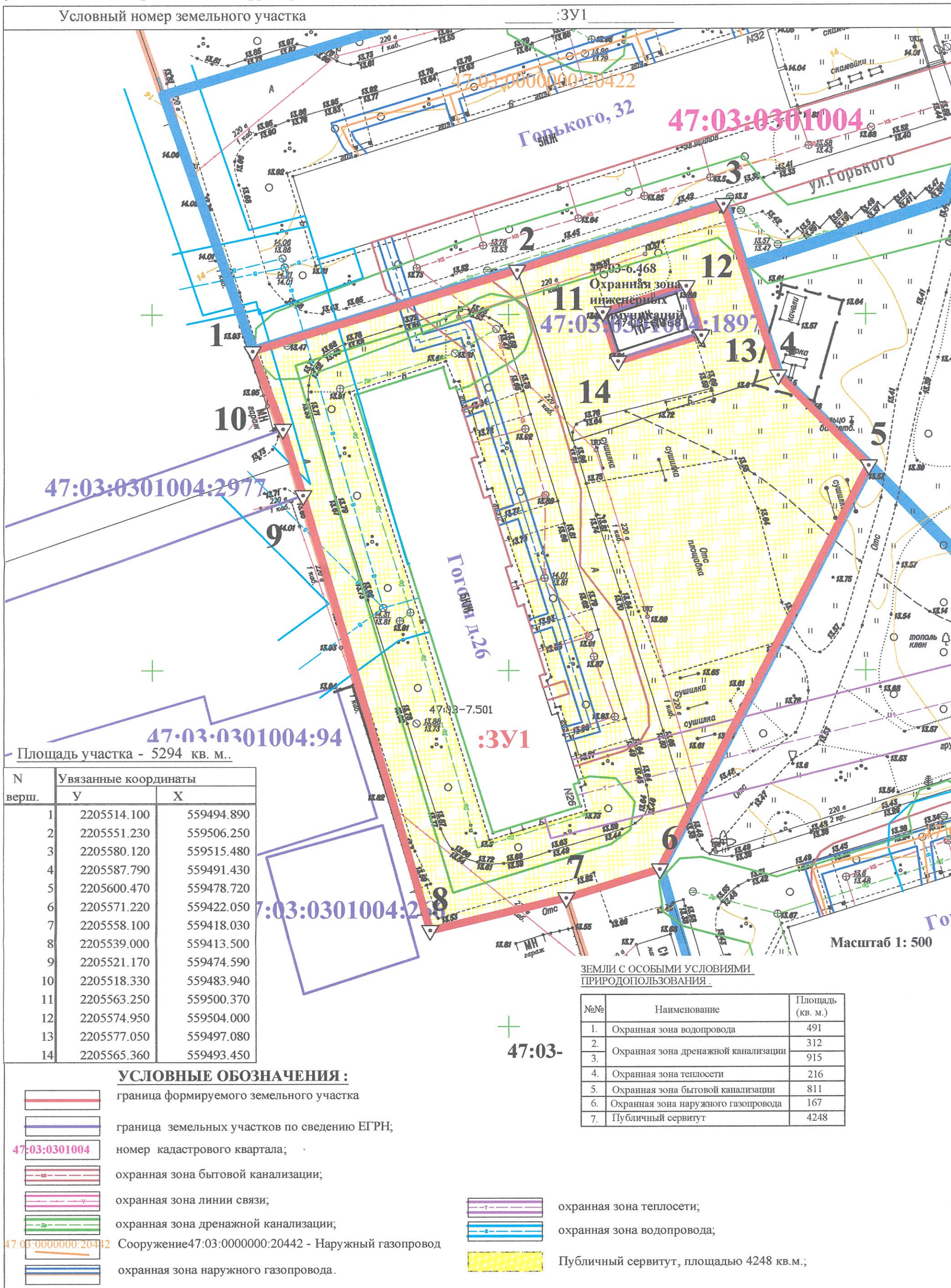
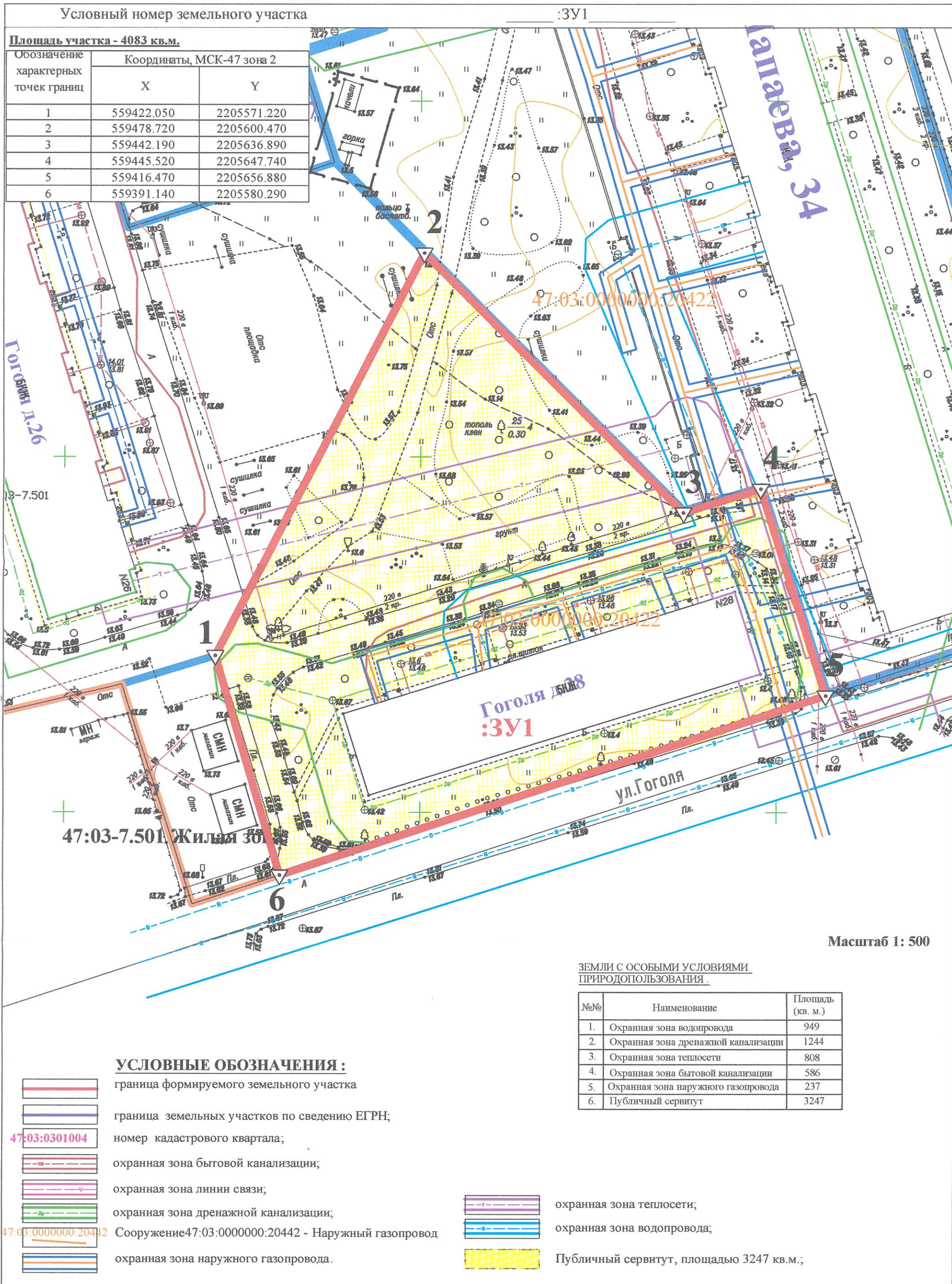


Схема расположения земельного участка или земельных участков на кадастровом плане территории



Утверждена

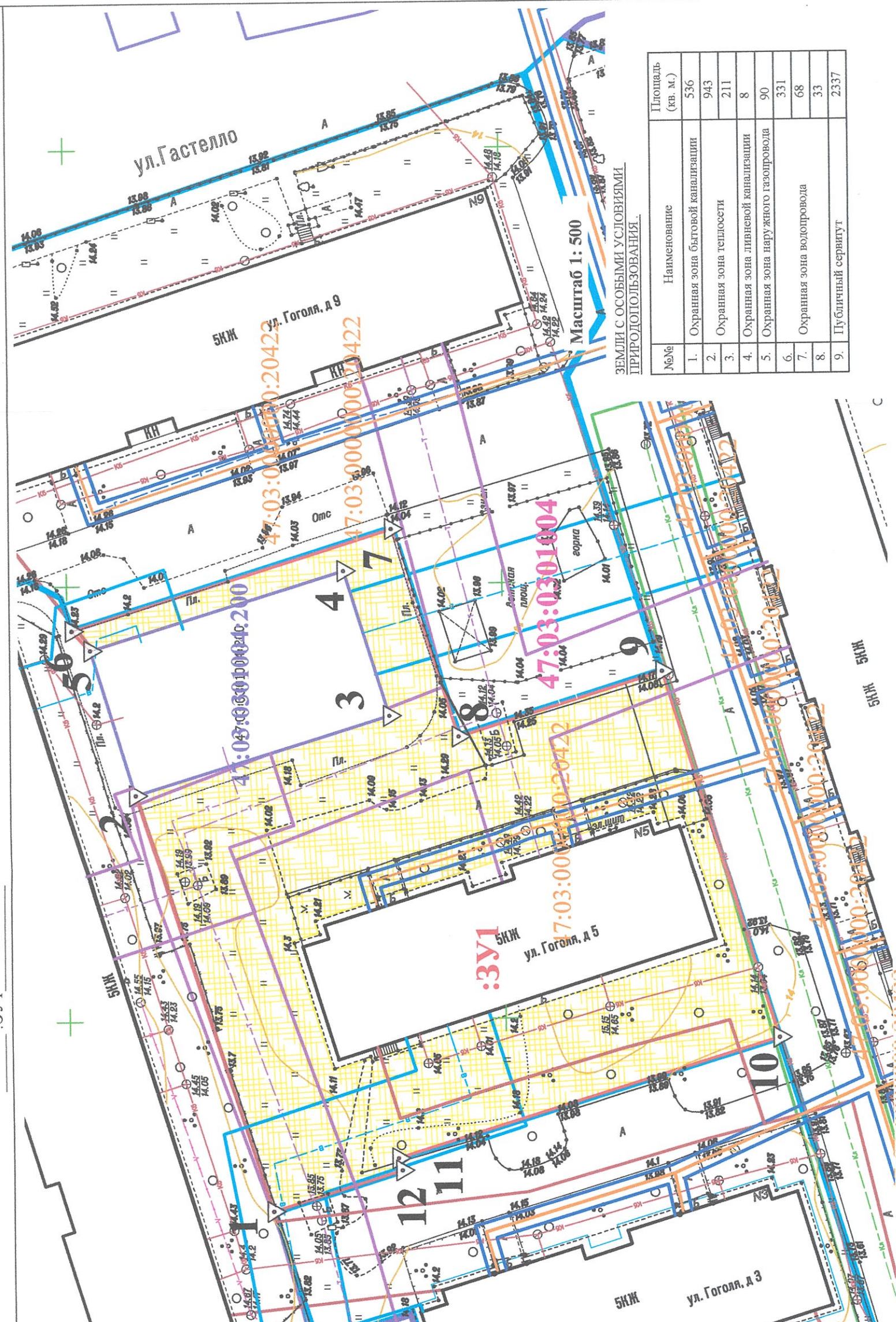
Постановление администрации
(наименование документа об утверждении, включая
Приозерский муниципальный район
наименования органов государственной власти или
Ленинградской области
органов местного самоуправления, принявших решение об утверждении схемы
или подписавших соглашение о перераспределении земельных участков)

от _____ № _____

**Схема расположения земельного участка или земельных
участков на кадастровом плане территории**

Условный номер земельного участка
:3У1

Площадь участка - 3140 кв.м.	Координаты МСК-47 зона 2	
Обозначение характерных точек границ	X	Y
1	559276.860	220377.960
2	559292.230	220423.860
3	559263.060	220434.790
4	559268.190	220451.520
5	559297.360	220442.600
6	559299.450	220444.880
7	559262.600	220456.290
8	559255.160	220432.330
9	559231.760	220439.600
10	559218.660	220397.420
11	559262.500	220383.980
12	559262.060	220382.560



Масштаб 1: 500

ЗЕМЛИ С ОСОБЫМИ УСЛОВИЯМИ
ПРИРОДОПОЛЬЗОВАНИЯ.

№№	Наименование	Площадь (кв. м.)
1.	Охранная зона бытовой канализации	536
2.	Охранная зона теплотрассы	943
3.	Охранная зона ливневой канализации	211
4.	Охранная зона наружного газопровода	8
5.	Охранная зона водопровода	90
6.	Охранная зона водопровода	331
7.	Охранная зона водопровода	68
8.	Публичный сервитут	33
9.	Публичный сервитут	2337

УСЛОВНЫЕ ОБОЗНАЧЕНИЯ:

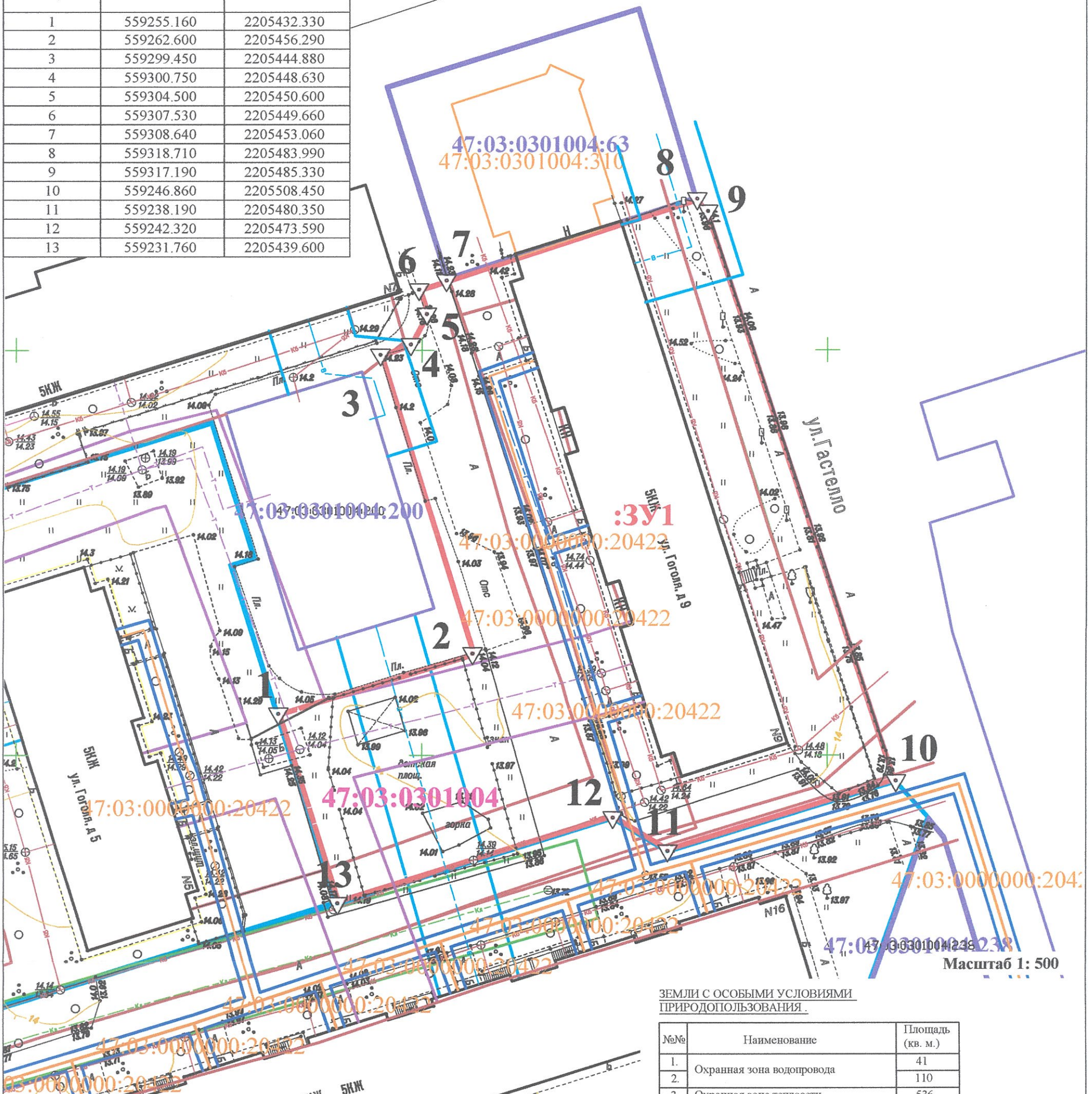
- граница формируемого земельного участка
- граница земельных участков по сведениям ЕГРН;
- номер кадастрового квартала; 47:03:0060000:20422
- охранная зона бытового канализации; 47:03:0000000:20422
- охранная зона линии связи;
- охранная зона ливневой канализации;
- охранная зона водопровода;
- Сооружение 47:03:0000000:20422 - Наружный газопровод
- охранная зона наружного газопровода.
- охранная зона теплотрассы;
- охранная зона водопровода,
- Публичный сервитут, площадью 2337 кв.м.;

Схема расположения земельного участка или земельных участков на кадастровом плане территории

Условный номер земельного участка _____ :3У1

Площадь участка - 3860 кв.м.

Обозначение характерных точек границ	Координаты, МСК-47 зона 2	
	X	Y
1	559255.160	2205432.330
2	559262.600	2205456.290
3	559299.450	2205444.880
4	559300.750	2205448.630
5	559304.500	2205450.600
6	559307.530	2205449.660
7	559308.640	2205453.060
8	559318.710	2205483.990
9	559317.190	2205485.330
10	559246.860	2205508.450
11	559238.190	2205480.350
12	559242.320	2205473.590
13	559231.760	2205439.600



Масштаб 1: 500

ЗЕМЛИ С ОСОБЫМИ УСЛОВИЯМИ ПРИРОДОПОЛЬЗОВАНИЯ.

№№	Наименование	Площадь (кв. м.)
1.	Охранная зона водопровода	41
2.	Охранная зона теплосети	110
3.	Охранная зона наружного газопровода	536
4.	Охранная зона бытовой канализации	149
5.	Охранная зона линии связи	1
6.	Охранная зона бытовой канализации	810
7.	Охранная зона водопровода	1090
8.	Публичный сервитут	2701

УСЛОВНЫЕ ОБОЗНАЧЕНИЯ :

- граница формируемого земельного участка
- граница земельных участков по сведениям ЕГРН;
- номер кадастрового квартала;
- охранная зона бытовой канализации;
- охранная зона линии связи;
- охранная зона ливневой канализации;
- Сооружение 47:03:0000000:20442 - Наружный газопровод
- охранная зона наружного газопровода.

- охранная зона теплосети;
- охранная зона водопровода;
- Публичный сервитут, площадью 2701 кв.м.;

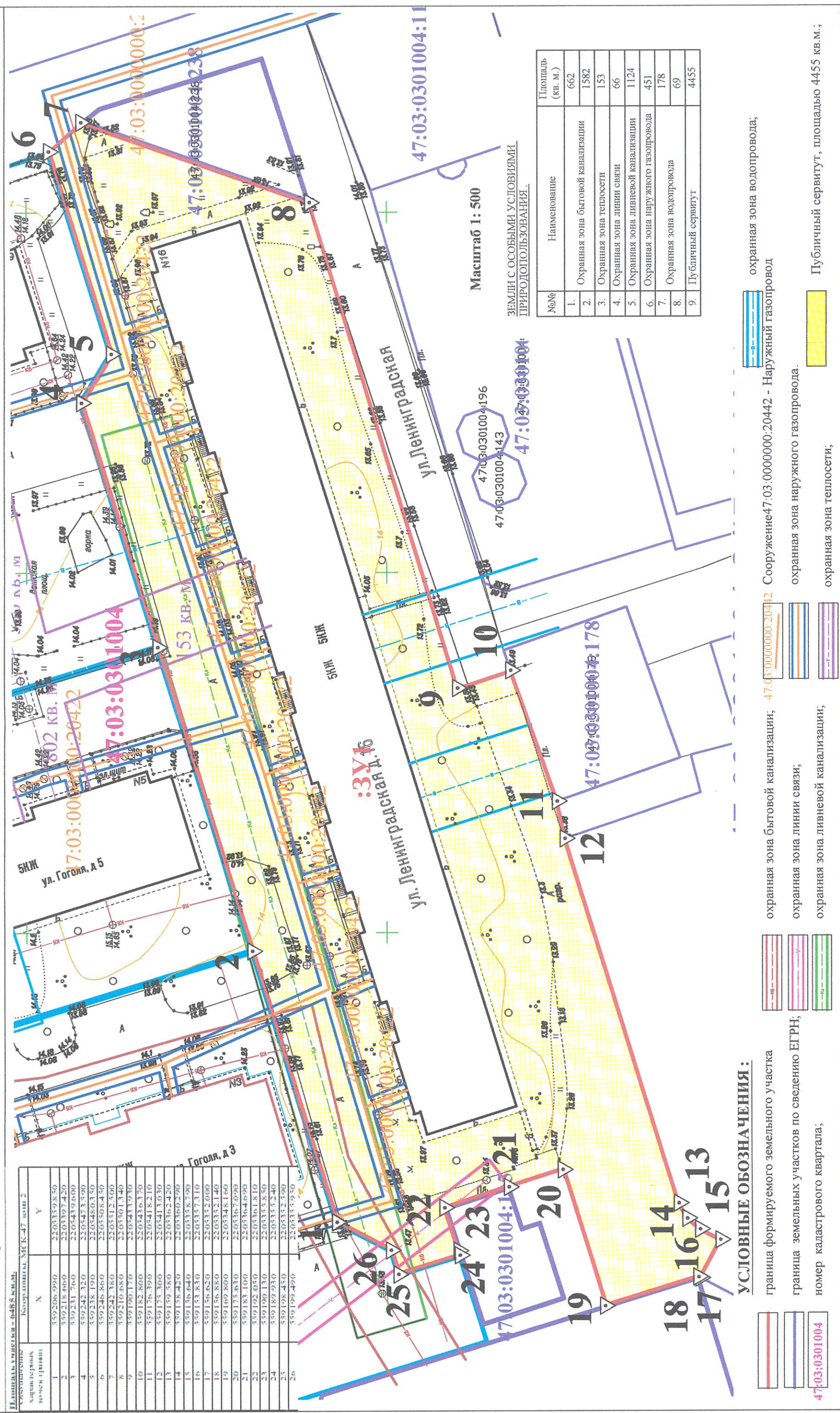
Утверждена

Постановление администрации
(наименование документа об утверждении, включая
Приозерский Муниципальный район
наименования органов государственной власти или
Ленинградской области
органов местного самоуправления, принявших решение об утверждении схемы
или подписавших соглашение о перераспределении земельных участков)

от _____ N _____

Схема расположения земельного участка или земельных участков на кадастровом плане территории

Условный номер земельного участка _____:ЗУ1



№	Х	У
1	5592096,29970	2205335,98550
2	5592118,66670	2205339,74250
3	5592231,76670	2205443,96690
4	5592242,32000	2205447,35990
5	5592238,19900	2205480,34500
6	5592242,88600	2205508,44500
7	5592210,88600	2205511,25000
8	5592110,88600	2205501,34000
9	5591990,17000	2205443,32900
10	559182,88000	2205436,37000
11	559176,39900	2205418,21000
12	559175,30000	2205413,03000
13	559159,30000	2205336,24200
14	559158,42000	2205380,52990
15	559153,83000	2205357,31000
16	559156,84000	2205358,75990
17	559156,62000	2205352,00000
18	559156,88000	2205352,14000
19	559160,80000	2205348,14000
20	559175,83000	2205336,70990
21	559183,10000	2205346,46990
22	559192,05000	2205361,81000
23	559190,13000	2205355,85000
24	559189,92000	2205355,24000
25	559198,45000	2205355,59000
26	559199,49000	2205355,95000

Масштаб 1: 500

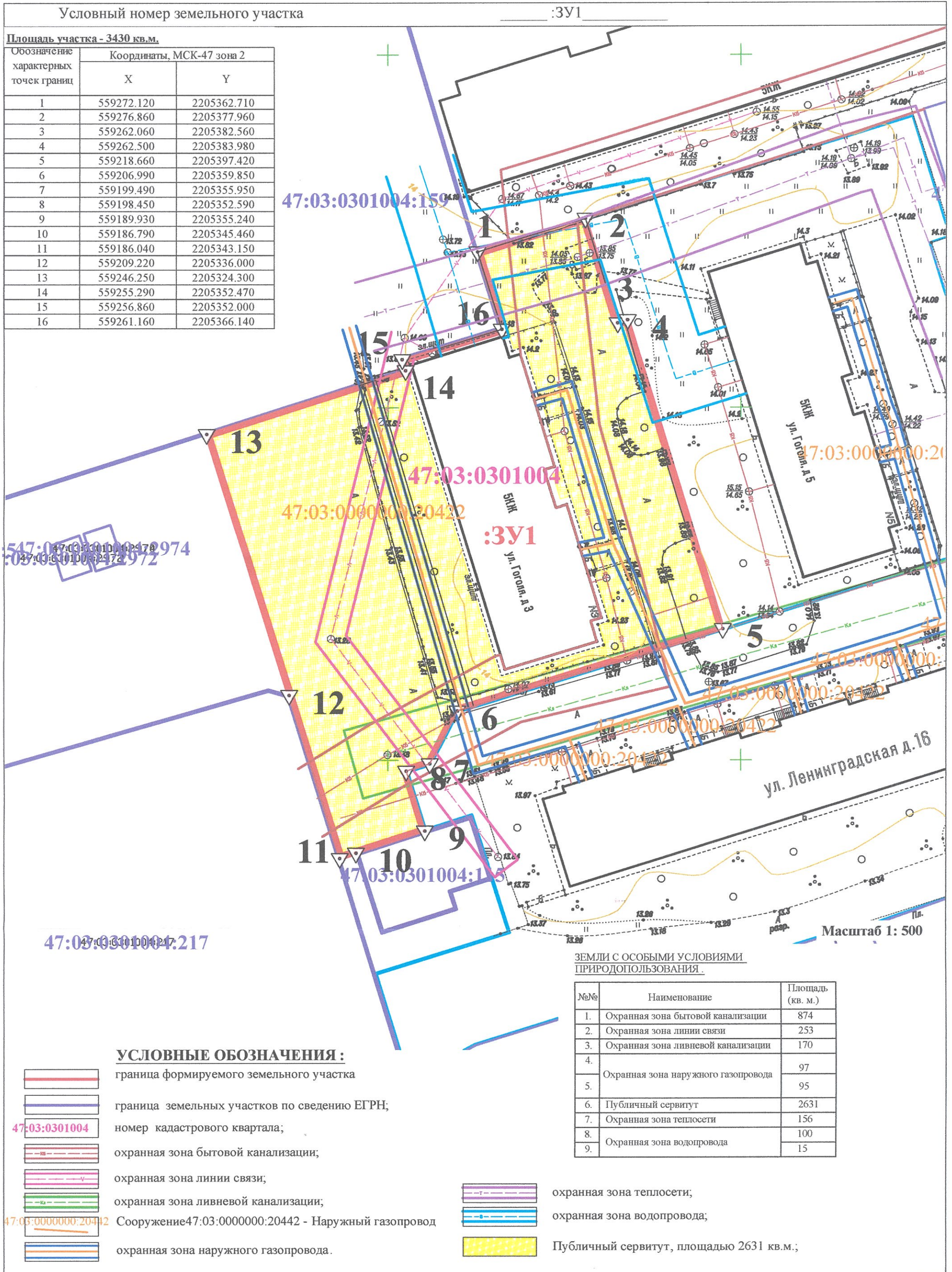
№№	Наименование	Площадь (кв. м.)
1.	Охранная зона бытовой канализации	662
2.	Охранная зона теплосети	1582
3.	Охранная зона линии связи	153
4.	Охранная зона ливневой канализации	66
5.	Охранная зона наружного газопровода	1124
6.	Охранная зона водопровода	451
7.	Охранная зона водопровода	178
8.	Публичный сервитут	69
9.	Публичный сервитут	4455

УСЛОВНЫЕ ОБОЗНАЧЕНИЯ:

- граница формируемого земельного участка
- граница земельных участков по сведениям ЕГРН;
- номер кадастрового квартала;
- охранная зона бытовой канализации; 47:03:0000000:20442
- охранная зона наружного газопровода;
- охранная зона теплосети;
- охранная зона ливневой канализации;
- охранная зона наружного газопровода;
- охранная зона теплосети;
- охранная зона водопровода;
- Сооружение 47:03:0000000:20442 - Наружный газопровод
- охранная зона водопровода;

Публичный сервитут, площадью 4455 кв.м.;

Схема расположения земельного участка или земельных участков на кадастровом плане территории



Постановление
администрации


(наименование документа об утверждении, включая
наименования органов государственной власти или
Ленинградской области

органов местного самоуправления, принявших решение об утверждении схемы

или подписавших соглашение о перераспределении земельных участков)

Схема расположения
земельного участка или земельных
участков на кадастровом плане территории

от _____ N _____



Постановление
администрации

(наименование документа об утверждении, включая
Приозерский Муниципальный район
наименования органов государственной власти или
Ленинградской области
органов местного самоуправления, принявших решение об утверждении схемы
или подписавших соглашение о перераспределении земельных участков)

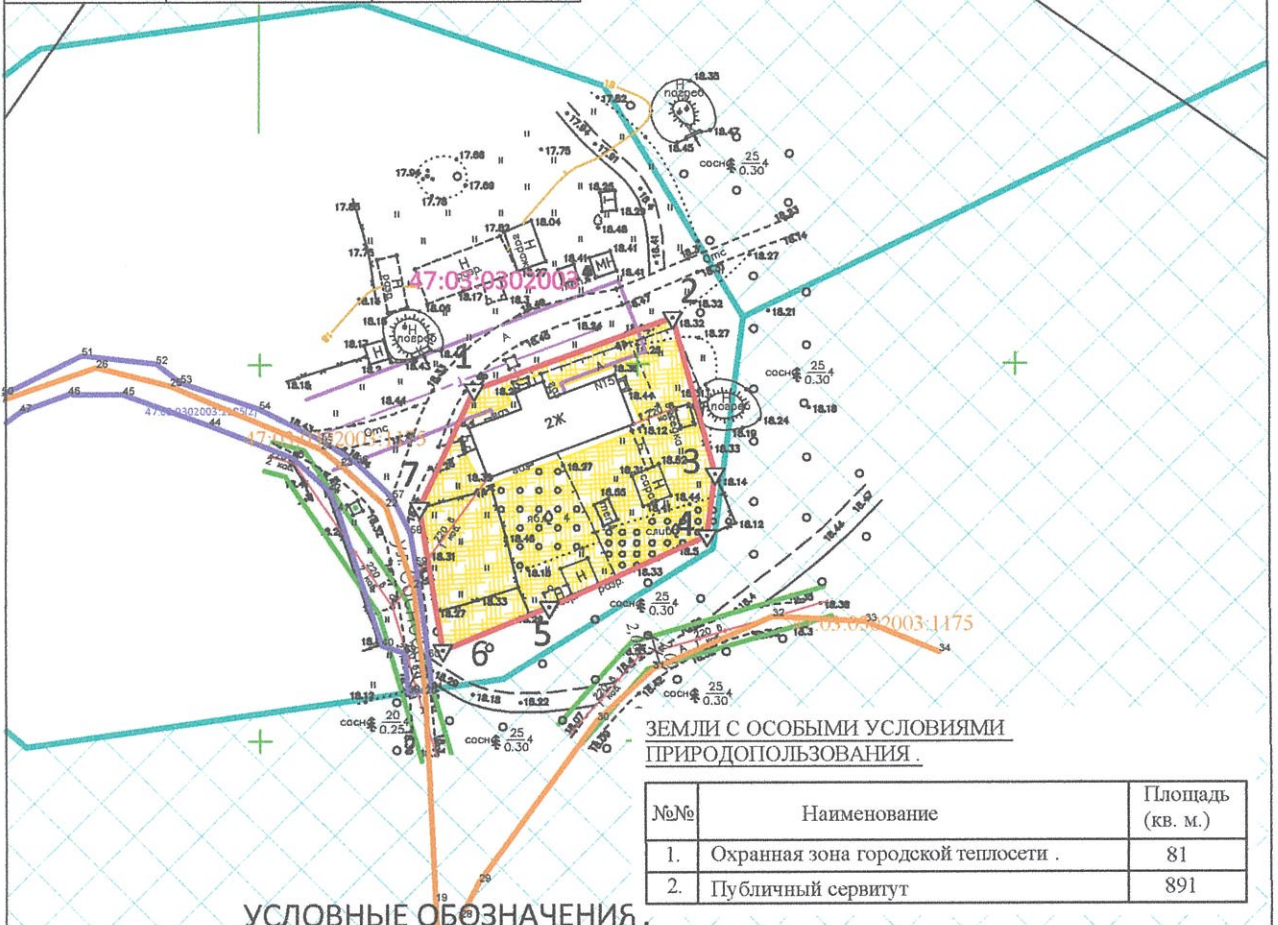
Схема расположения
земельного участка или земельных
участков на кадастровом плане территории

от _____ N _____








Условный номер земельного участка _____ :ЗУ _____

Площадь участка - 1115 кв.м.

Обозначение характерных точек границ	Координаты, МСК-47 зона 2	
	X	Y
1	556746.630	2206978.320
2	556756.160	2207004.660
3	556735.360	2207010.250
4	556727.150	2207009.190
5	556717.680	2206988.310
6	556711.980	2206974.110
7	556730.900	2206971.000



УСЛОВНЫЕ ОБОЗНАЧЕНИЯ

-  граница формируемого земельного участка
-  граница земельных участков по сведениям ЕГРН;
-  номер кадастрового квартала;
-  7.4. Сооружения дорожного транспорта
-  охранная зона наружного газопровода низкого давления
-  Публичный сервитут, площадью - 891 кв.м.;
-  земли лесного фонда по данным Приозерского лесничества - филиал ЛОГКУ "Леноблес";

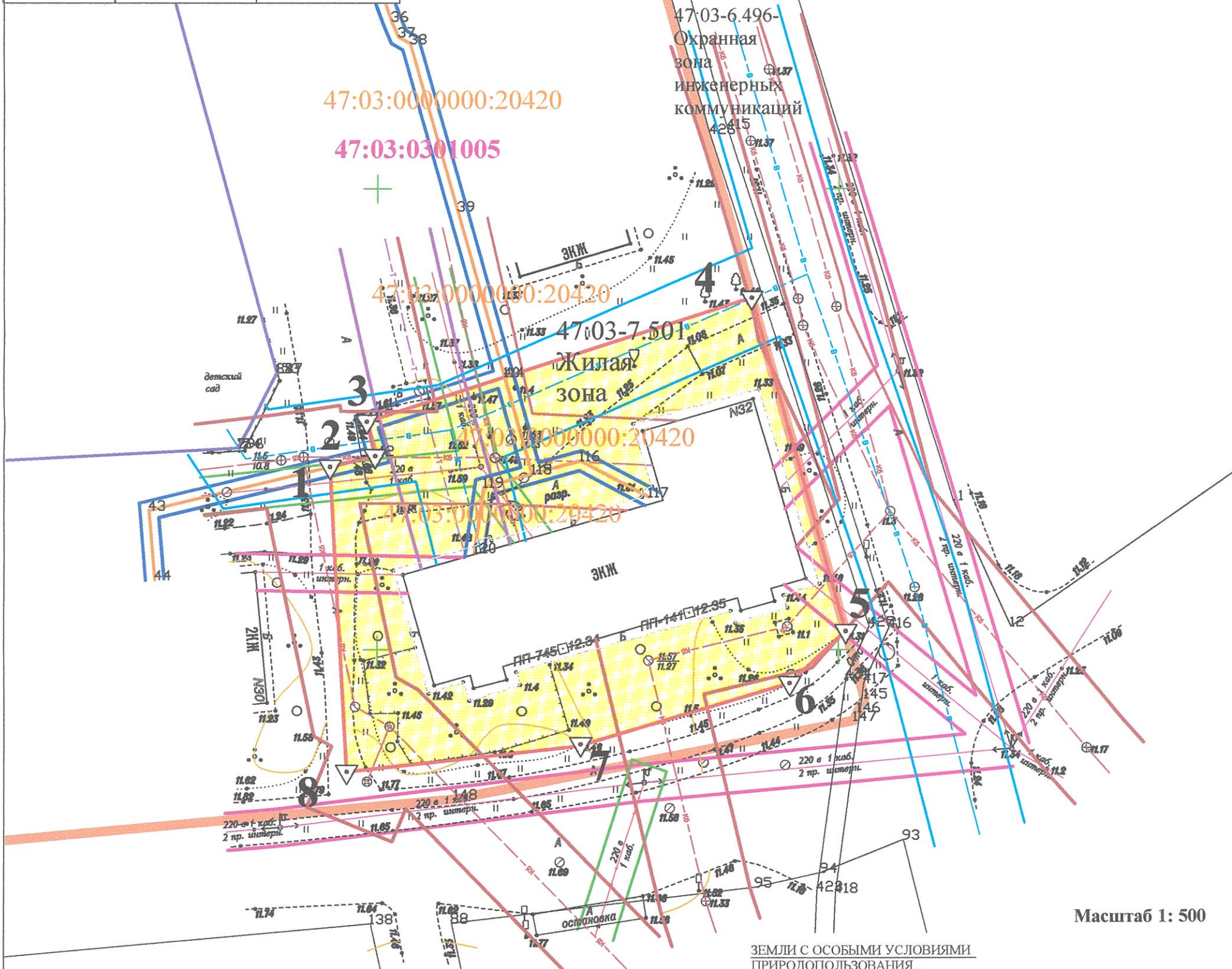
Масштаб 1: 1000

Схема расположения земельного участка или земельных участков на кадастровом плане территории

Условный номер земельного участка _____ :ЗУ1

Площадь участка - 2055 кв.м.

Обозначение характерных точек границ	Координаты, МСК-47 зона 2	
	X	Y
1	559119.820	2206444.880
2	559120.990	2206449.770
3	559124.760	2206448.840
4	559138.190	2206490.550
5	559102.020	2206500.760
6	559096.370	2206494.690
7	559089.510	2206471.790
8	559086.740	2206446.700



Масштаб 1: 500

ЗЕМЛИ С ОСОБЫМИ УСЛОВИЯМИ
ПРИРОДОПОЛЬЗОВАНИЯ

УСЛОВНЫЕ ОБОЗНАЧЕНИЯ :

- граница формируемого земельного участка
- граница земельных участков по сведениям ЕГРН;
- 47:03:0301005** номер кадастрового квартала;
- охранная зона бытовой канализации;
- охранная зона линии связи;
- 47:03:0000000:20402** Сооружение 47:03:0000000:20402 - Наружный газопровод низкого давления
- охранная зона наружного газопровода низкого давления
- охранная зона теплосети;
- охранная зона водопровода;
- Публичный сервитут, площадью 762 кв.м.;
- охранная зона низковольтной ЛЭП 0.4 кВ;

№№	Наименование	Площадь (кв. м.)
1.	Охранная зона водопровода	419
2.	Охранная зона теплосети	173
3.	Охранная зона низковольтной ЛЭП 0.4 кВ	129
4.	Охранная зона наружного газопровода низкого давления	99
5.	Охранная зона бытовой канализации	544
6.	Охранная зона бытовой канализации	258
7.		36
8.	Охранная зона линии связи	13
9.		23
10.	Публичный сервитут	762