

СХЕМА РАСПОЛОЖЕНИЯ ЗЕМЕЛЬНОГО УЧАСТКА НА КАДАСТРОВом ПЛАНЕ ТЕРРИТОРИИ (47:03:1110002)

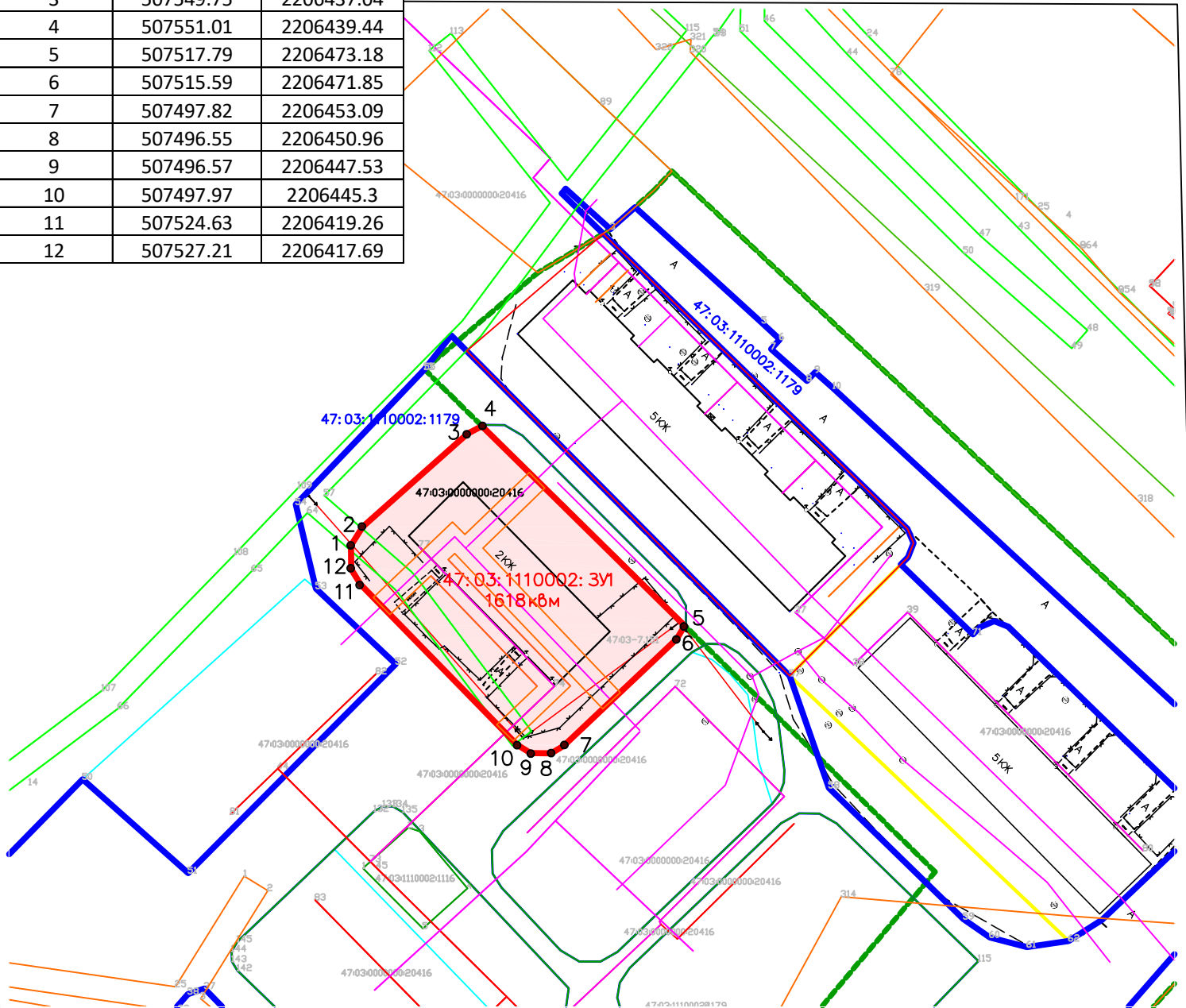
Утверждена

Постановление администрации МО
(наименование документа об утверждении, включая
Приозерского муниципального района
наименования органов государственной власти или
Ленинградской области
органов местного самоуправления, принявших
решение об утверждении схемы или подписавших
соглашение о перераспределении земельных
участков)
от _____ № _____






Условный номер земельного участка :ЗУ1

Площадь земельного участка **1618 кв.м.**

Обозначение точек границ	Координаты, м	
	X	Y
1	507531.17	2206417.64
2	507534.27	2206419.6
3	507549.75	2206437.04
4	507551.01	2206439.44
5	507517.79	2206473.18
6	507515.59	2206471.85
7	507497.82	2206453.09
8	507496.55	2206450.96
9	507496.57	2206447.53
10	507497.97	2206445.3
11	507524.63	2206419.26
12	507527.21	2206417.69





Условные обозначения:

-  – Граница образуемого земельного участка площадью 1618 кв.м.
-  – Границы земельных участков, включенных в ГКН
-  – Границы существующих дорог, улиц, проездов (земель общего пользования)
-  – Черта населенного пункта по сведениям ЕГРН КН 47:03–4.25 и территориальной жилой зоны 47:03–7.250
-  – Граница сооружения 47:03:0000000:20416 по сведениям ЕГРН

Исполнитель: Кадастровый инженер
Воронцов Е.С.

47:03:1110002:72 – кадастровые номера соседних зем.уч, включенных в ГКН

47:03:1110002:ЗУ1 – обозначение образуемого земельного участка

-  – охранный зона инженерных коммуникаций 421 кв.м
-  – охранный зона НВ ЛЭП 173 кв.м