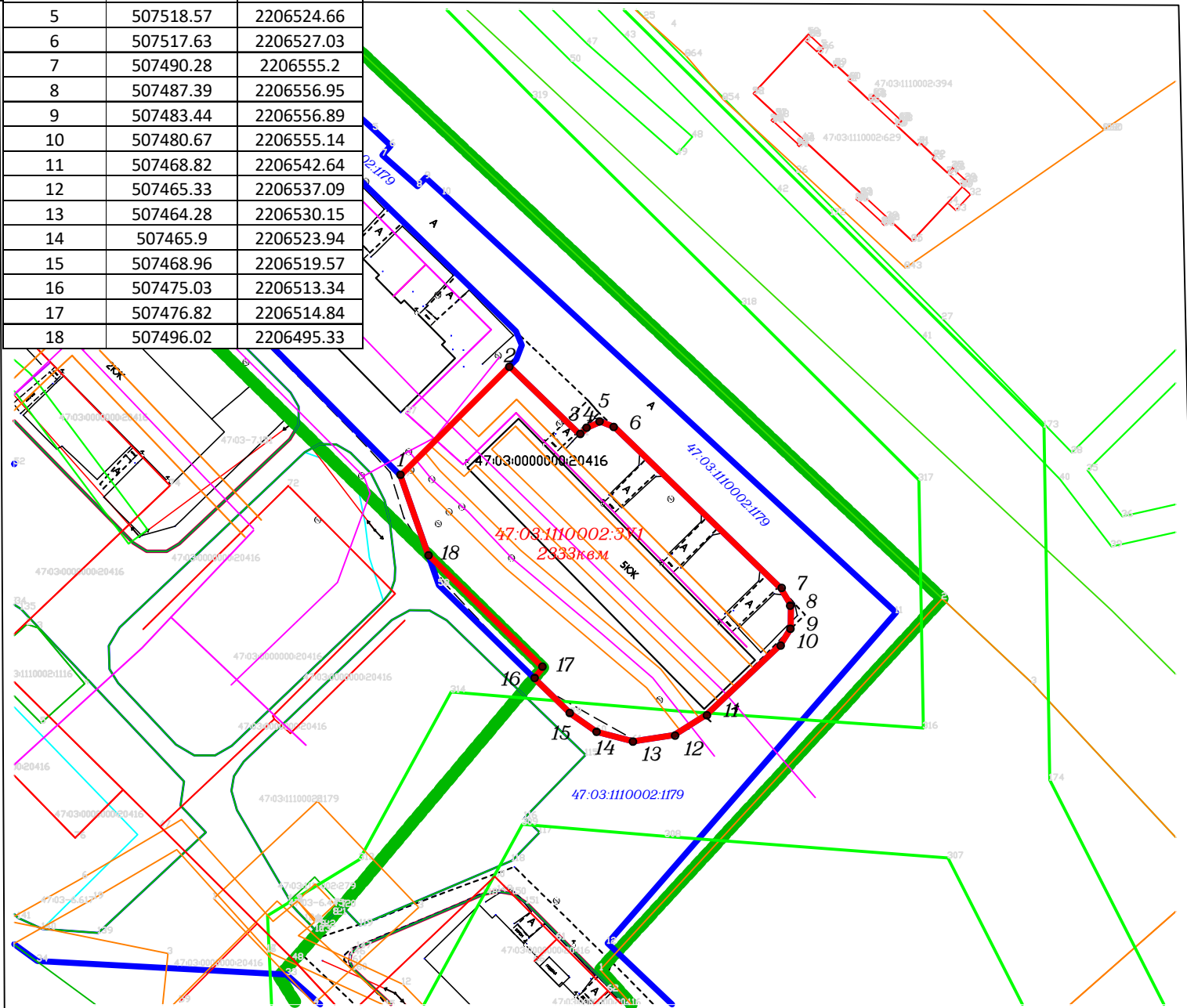







СХЕМА РАСПОЛОЖЕНИЯ ЗЕМЕЛЬНОГО УЧАСТКА *Утверждена* НА КАДАСТРОВОМ ПЛАНЕ ТЕРРИТОРИИ (47:03:1110002)

Постановление администрации МО
(наименование документа об утверждении, включая
Приозерского муниципального района
наименования органов государственной власти или
Ленинградской области
органов местного самоуправления, принявших
решение об утверждении схемы или подписавших
соглашение о перераспределении земельных
участков)
от _____ № _____

Условный номер земельного участка :ЗУ1		
Площадь земельного участка 2333 кв.м.		
Обозначение характеристик точек границ	Координаты, м	
	X	Y
1	507509.44	2206490.66
2	507527.98	2206509.15
3	507516.35	2206521.15
4	507517.56	2206522.32
5	507518.57	2206524.66
6	507517.63	2206527.03
7	507490.28	2206555.2
8	507487.39	2206556.95
9	507483.44	2206556.89
10	507480.67	2206555.14
11	507468.82	2206542.64
12	507465.33	2206537.09
13	507464.28	2206530.15
14	507465.9	2206523.94
15	507468.96	2206519.57
16	507475.03	2206513.34
17	507476.82	2206514.84
18	507496.02	2206495.33





Условные обозначения:

-  – Граница образуемого земельного участка площадью 2333 кв.м.
-  – Границы земельных участков, включенных в ГКН
-  – Границы существующих дорог, улиц, проездов (земель общего пользования)
-  – Черта населенного пункта по сведениям ЕГРН КН 47:03–4.25 и территориальной жилой зоны 47:03–7.250
-  – Граница сооружения 47:03:0000000:20416 по сведениям ЕГРН

Исполнитель: *Кадастровый инженер
Воронцов Е.С.*

47:03:1110002:72 – кадастровые номера соседних зем.уч, включенных в ГКН

47:03:1110002:ЗУ1 – обозначение образуемого земельного участка

-  – охранная зона инженерных коммуникаций 747 кв.м
-  – охранная зона ВВ ЛЭП 96кв.м.