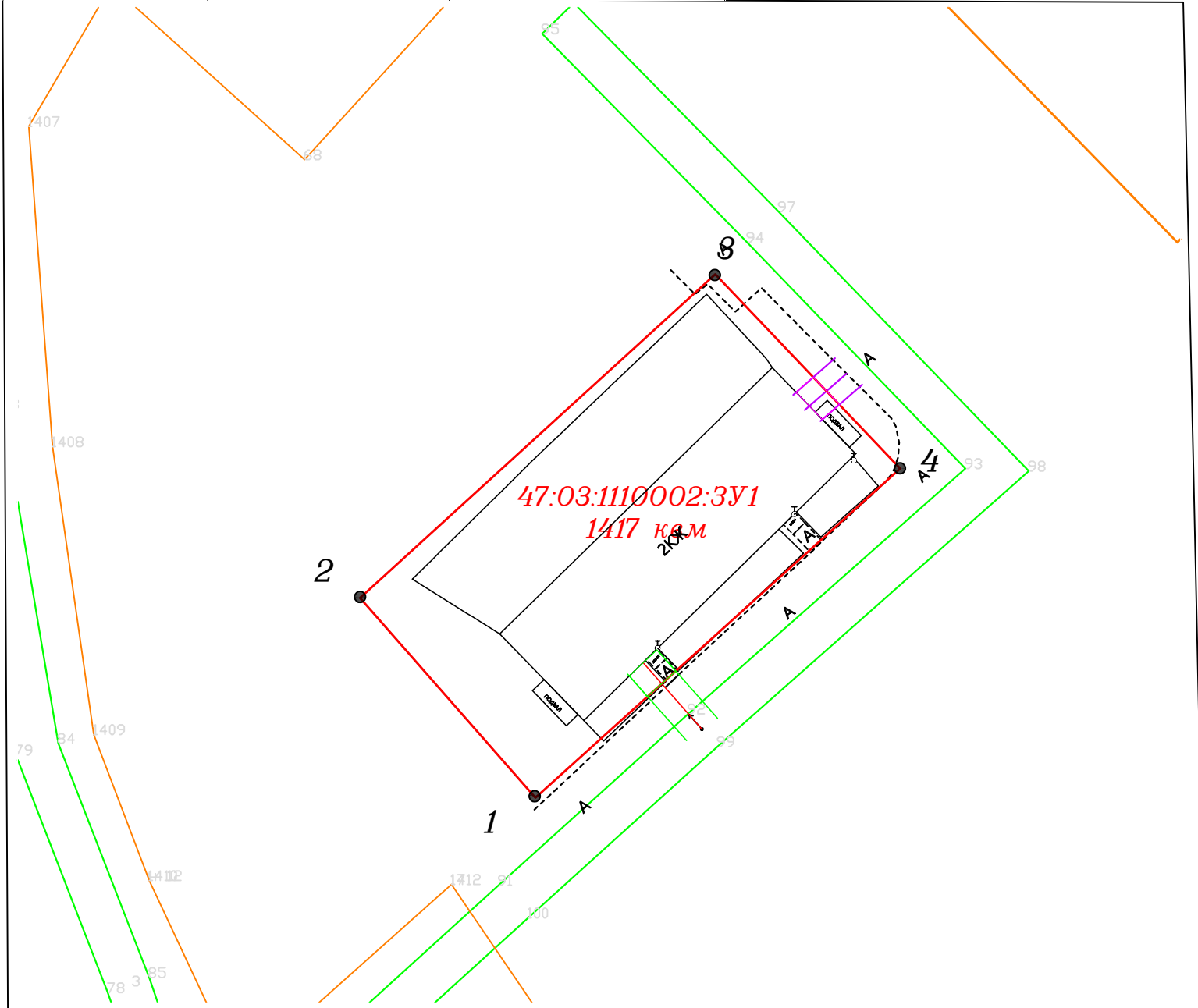







# СХЕМА РАСПОЛОЖЕНИЯ ЗЕМЕЛЬНОГО УЧАСТКА *Утверждена* НА КАДАСТРОВОМ ПЛАНЕ ТЕРРИТОРИИ (47:03:1110002)

Постановление администрации  
(наименование документа об утверждении, включая  
Приозерского муниципального района  
наименования органов государственной власти или  
Ленинградской области  
органов местного самоуправления, принявших  
решение об утверждении схемы или подписавших  
соглашение о перераспределении земельных  
участков)  
от \_\_\_\_\_ № \_\_\_\_\_

Кадастровый номер земельного участка	ЗУ1	
Площадь земельного участка	1417 кв.м	
Обозначение характерных точек границ	Координаты	
	X	Y
	2	3
1	<b>507583.66</b>	<b>2206285.96</b>
2	<b>507604.54</b>	<b>2206267.64</b>
3	<b>507638.38</b>	<b>2206304.78</b>
4	<b>507618.08</b>	<b>2206324.10</b>




Условные обозначения:

-  – Граница образуемого земельного участка площадью 1417 кв.м.
-  – Границы земельных участков, включенных в ГКН
-  – Границы существующих дорог, улиц, проездов (земель общего пользования)
-  – Черта населенного пункта по сведениям ЕГРН КН 47:03–4.25 и территориальной жилой зоны 47:03–7.250
-  – охранный зона низковольтной ЛЭП 11 кв.м

Исполнитель: Кадастровый инженер  
Воронцов Е.С.

47:03:1110002:72 – кадастровые номера соседних зем.уч, включенных в ГКН  
47:03:1110002:ЗУ1 – обозначение образуемого земельного участка

 – охранный зона теплосети 9 кв.м