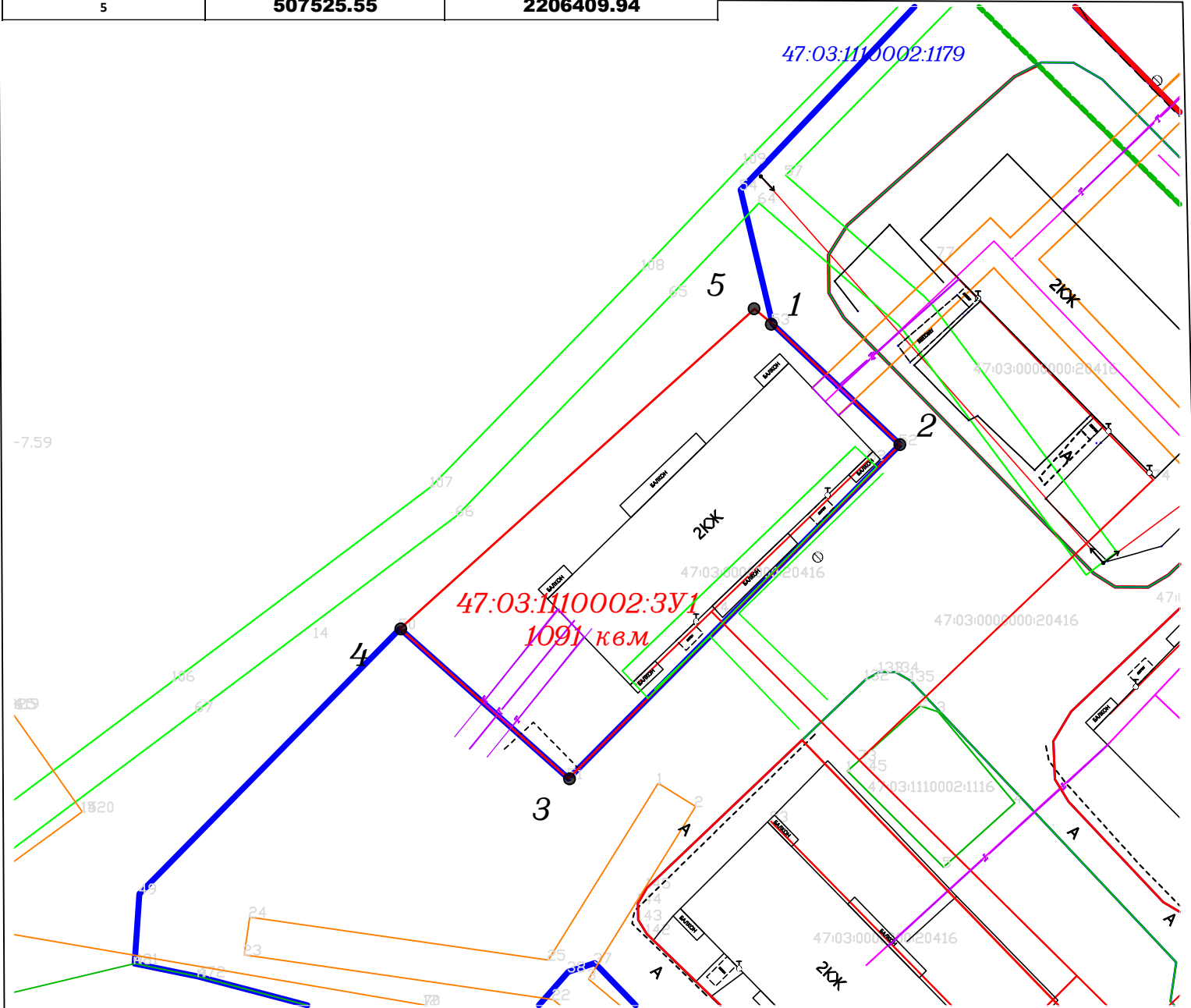







СХЕМА РАСПОЛОЖЕНИЯ ЗЕМЕЛЬНОГО УЧАСТКА *Утверждена* НА КАДАСТРОВОМ ПЛАНЕ ТЕРРИТОРИИ (47:03:1110002)

Постановление администрации
(наименование документа об утверждении, включая
Приозерского муниципального района
наименования органов государственной власти или
Ленинградской области
органов местного самоуправления, принявших
решение об утверждении схемы или подписавших
соглашение о перераспределении земельных
участков)
от _____ № _____

Кадастровый номер земельного участка	:ЗУ1	
Площадь земельного участка	1091 кв.м	
Обозначение характерных точек границ	Координаты	
	X	Y
1	2	3
1	507523.99	2206411.81
2	507511.41	2206425.11
3	507476.60	2206390.57
4	507492.22	2206372.99
5	507525.55	2206409.94



Условные обозначения:

-  - Граница образуемого земельного участка площадью 1091 кв.м.
-  - Границы земельных участков, включенных в ГКН
-  - Границы существующих дорог, улиц, проездов (земель общего пользования)
-  - Черта населенного пункта по сведениям ЕГРН КН 47:03-4.25 и территориальной жилой зоны 47:03-7.250
-  - охранный зона теплосети 48 кв.м и 8 кв.м

Исполнитель: Кадастровый инженер
Воронцов Е.С.

47:03:1110002:72 - кадастровые номера соседних зем.уч, включенных в ГКН

47:03:1110002:ЗУ1 - обозначение образуемого земельного участка

 - охранный зона Инженерные сети и сооружения 118 кв.м