


Схема расположения границ публичного сервитута

Линейный объект "Распределительный газопровод и газопроводы-вводы по дер. Васильево (1-й этап)".

по адресу: Ленинградская область, р-н. Приозерский, дер. Васильево, а также земли лесного фонда Приозерского лесничества, Ларионовского участкового лесничества, квартал № 93 выдел 1, 7, 11, 19, квартал 94 выдел 1, квартал 97 выдел 5, 8 и Кучеровского участкового лесничества квартал № 21 выдел 25, квартал 27 выдел 1, квартал 34 выдел 4, Кадастровые кварталы : 47:03:0909001, 47:03:0909002, 47:03:0909003.

Зона с ОУ1 S= 3559,6 кв.м., ОУ2 S= 136,5 кв.м., ОУ3 S= 159,4 кв.м., ОУ4 S= 26,1 кв.м., ОУ5 S= 531,2 кв.м., ОУ6 S= 26,0 кв.м., ОУ7 S= 1514,1 кв.м., ОУ8 S= 20349,5 кв.м., ОУ9 S= 295,3 кв.м., ОУ10 S= 4133,3 кв.м., ОУ11 S= 89,4 кв.м., ОУ12 S= 2306,4 кв.м., ОУ13 S= 3558,2 кв.м.

Обзорный чертеж



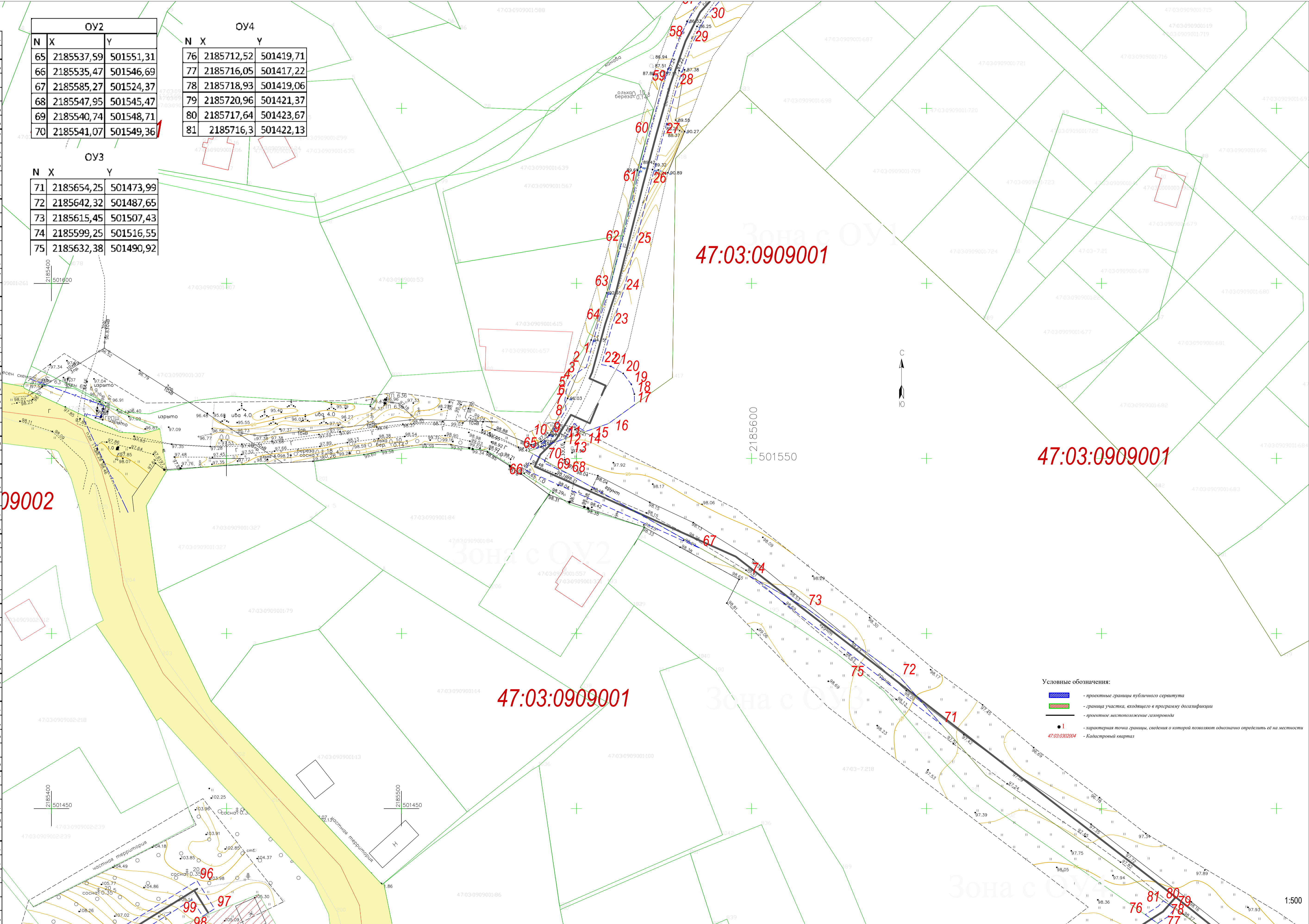
Обзорный чертеж

ОУ1		
N	X	Y
1	2185552,82	501576,05
2	2185551,56	501575,42
3	2185550,1	501574,36
4	2185548,69	501572,85
5	2185547,66	501571,15
6	2185547,09	501569,26
7	2185546,67	501566,6
8	2185547,06	501564,07
9	2185542,66	501556,8
10	2185538,62	501552,86
11	2185546,64	501555,63
12	2185549,34	501560,02
13	2185549,34	501560,02
14	2185550,83	501558,72
15	2185552,57	501557,71
16	2185559,11	501559,95
17	2185566,57	501565,34
18	2185566,55	501568,37
19	2185565,67	501571,2
20	2185563,34	501574,3
21	2185559,8	501576,33
22	2185557,17	501576,81
23	2185560,14	501587,84
24	2185563,35	501597,54
25	2185566,72	501610,89
26	2185571,06	501628,06
27	2185574,8	501642,19
28	2185578,72	501656,2
29	2185583,02	501668,45
30	2185587,07	501676,39
31	2185601,45	501692,33
32	2185611,51	501698,31
33	2185637,62	501714,8
34	2185637,69	501714,85
35	2185638,27	501714,04
36	2185648,5	501721,38
37	2185649,15	501722,46
38	2185649,72	501722,26
39	2185651,66	501723,65
40	2185667,1	501739,67
41	2185681,6	501756,37
42	2185699,48	501777,62
43	2185723,29	501832,59
44	2185721,13	501861,2
45	2185816,23	502087,88
46	2185810,63	502090,08
47	2185715,01	501862,78
48	2185717,16	501833,72
49	2185694,14	501790,45
50	2185668,69	501750,68
51	2185662,15	501743,69
52	2185647,69	501728,25
53	2185634,76	501718,9
54	2185635,29	501718,07
55	2185609,19	501701,32
56	2185598,83	501695,4
57	2185583,7	501678,59
58	2185579,33	501670,02
59	2185574,9	501657,4
60	2185570,94	501643,24
61	2185567,2	501629,14
62	2185562,99	501612,2
63	2185559,51	501598,62
64	2185556,28	501588,88

ОУ2		
N	X	Y
65	2185537,59	501551,31
66	2185535,47	501546,69
67	2185585,27	501524,37
68	2185547,95	501545,47
69	2185540,74	501548,71
70	2185541,07	501549,36

ОУ4		
N	X	Y
76	2185712,52	501419,71
77	2185716,05	501417,22
78	2185718,93	501419,06
79	2185720,96	501421,37
80	2185717,64	501423,67
81	2185716,3	501422,13

ОУ3		
N	X	Y
71	2185654,25	501473,99
72	2185642,32	501487,65
73	2185615,45	501507,43
74	2185599,25	501516,55
75	2185632,38	501490,92



- Условные обозначения:
- ▬▬▬▬ - проектные границы публичного сервитута
 - ▬▬▬▬ - граница участка, входящего в программу догазификации
 - ▬▬▬▬ - проектное местоположение газопровода
 - - характерная точка границы, сведения о которой позволяют однозначно определить её на местности
 - 47.03.0909004 - Кадастровый квартал

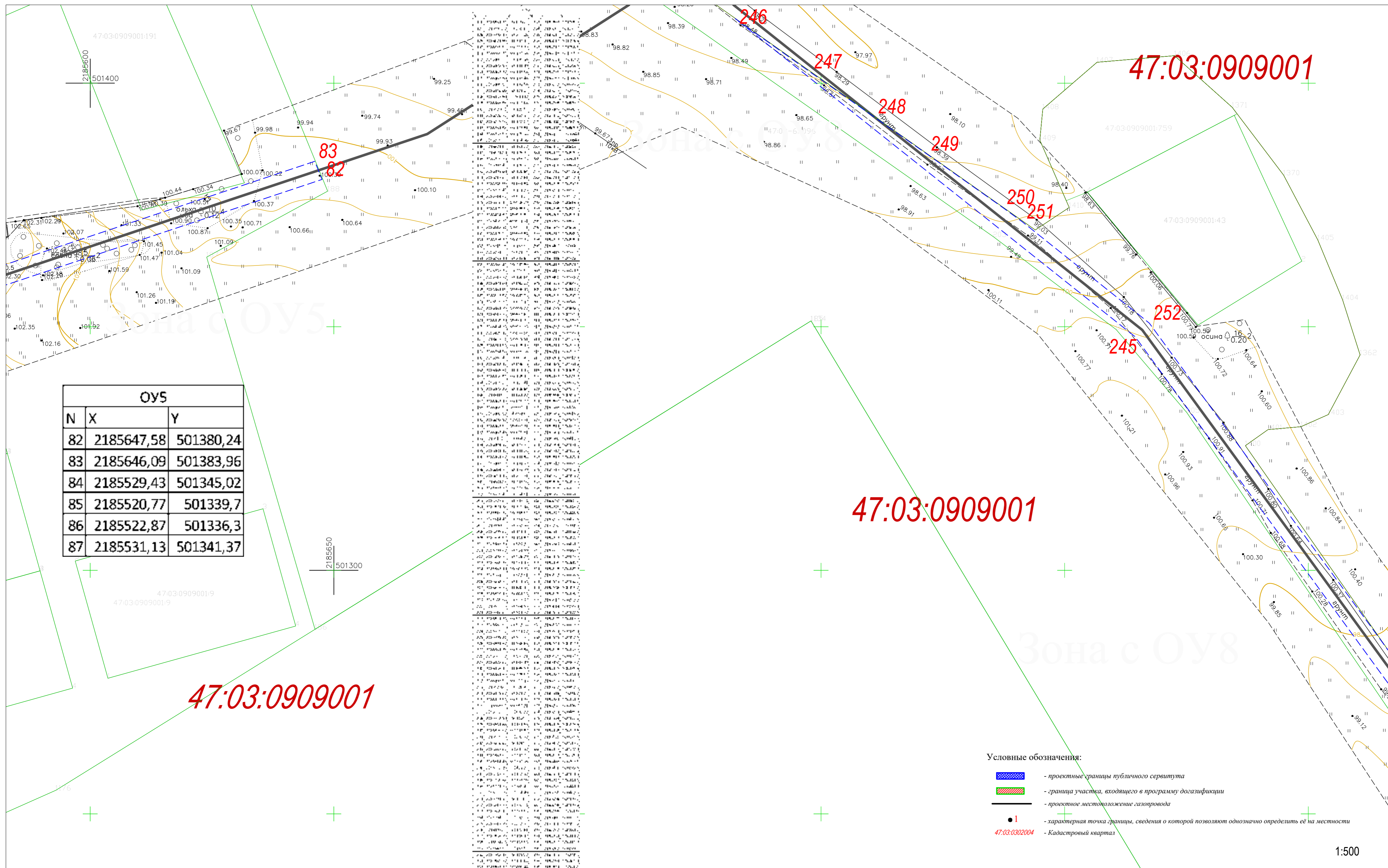
Схема расположения границ публичного сервитута

Линейный объект "Распределительный газопровод и газопроводы-вводы по дер. Васильево (1-й этап)".

по адресу: Ленинградская область, р-н. Приозерский, дер. Васильево, а также земли лесного фонда Приозерского лесничества, Ларионовского участкового лесничества, квартал № 93 выдела 1, 7, 11, 19, квартал 94 выдел 1, квартал 97 выдел 5, 8 и Кучеровского участкового лесничества квартал № 21 выдел 25, квартал 27 выдел 1, квартал 34 выдел 4, Кадастровые кварталы : 47:03:0909001, 47:03:0909002, 47:03:0909003.

Зона с ОУ1 S= 3559,6 кв.м., ОУ2 S= 136,5 кв.м., ОУ3 S= 159,4 кв.м., ОУ4 S= 26,1 кв.м., ОУ5 S= 531,2 кв.м., ОУ6 S= 26,0 кв.м., ОУ7 S= 1514,1 кв.м., ОУ8 S= 20349,5 кв.м., ОУ9 S= 295,3 кв.м., ОУ10 S= 4133,3 кв.м., ОУ11 S= 89,4 кв.м., ОУ12 S= 2306,4 кв.м., ОУ13 S= 3558,2 кв.м.

Обзорный чертеж








- Условные обозначения:
-  - проектные границы публичного сервитута
 -  - граница участка, входящего в программу догазификации
 -  - проектное местоположение газопровода
 -  - характерная точка границы, сведения о которой позволяют однозначно определить её на местности
 -  - Кадастровый квартал

Схема расположения границ публичного сервитута

Линейный объект "Распределительный газопровод и газопроводы-вводы по дер. Васильево (1-й этап)".

по адресу: Ленинградская область, р-н. Приозерский, дер. Васильево, а также земли лесного фонда Приозерского лесничества, Ларионовского участкового лесничества, квартал № 93 выдела 1, 7, 11, 19, квартал 94 выдел 1, квартал 97 выдел 5, 8 и Кучеровского участкового лесничества квартал № 21 выдел 25, квартал 27 выдел 1, квартал 34 выдел 4, Кадастровые кварталы : 47:03:0909001, 47:03:0909002, 47:03:0909003.

Зона с ОУ1 S= 3559,6 кв.м., ОУ2 S= 136,5 кв.м., ОУ3 S= 159,4 кв.м., ОУ4 S= 26,1 кв.м., ОУ5 S= 531,2 кв.м., ОУ6 S= 26,0 кв.м., ОУ7 S= 1514,1 кв.м., ОУ8 S= 20349,5 кв.м., ОУ9 S= 295,3 кв.м., ОУ10 S= 4133,3 кв.м., ОУ11 S= 89,4 кв.м., ОУ12 S= 2306,4 кв.м., ОУ13 S= 3558,2 кв.м.

Обзорный чертеж

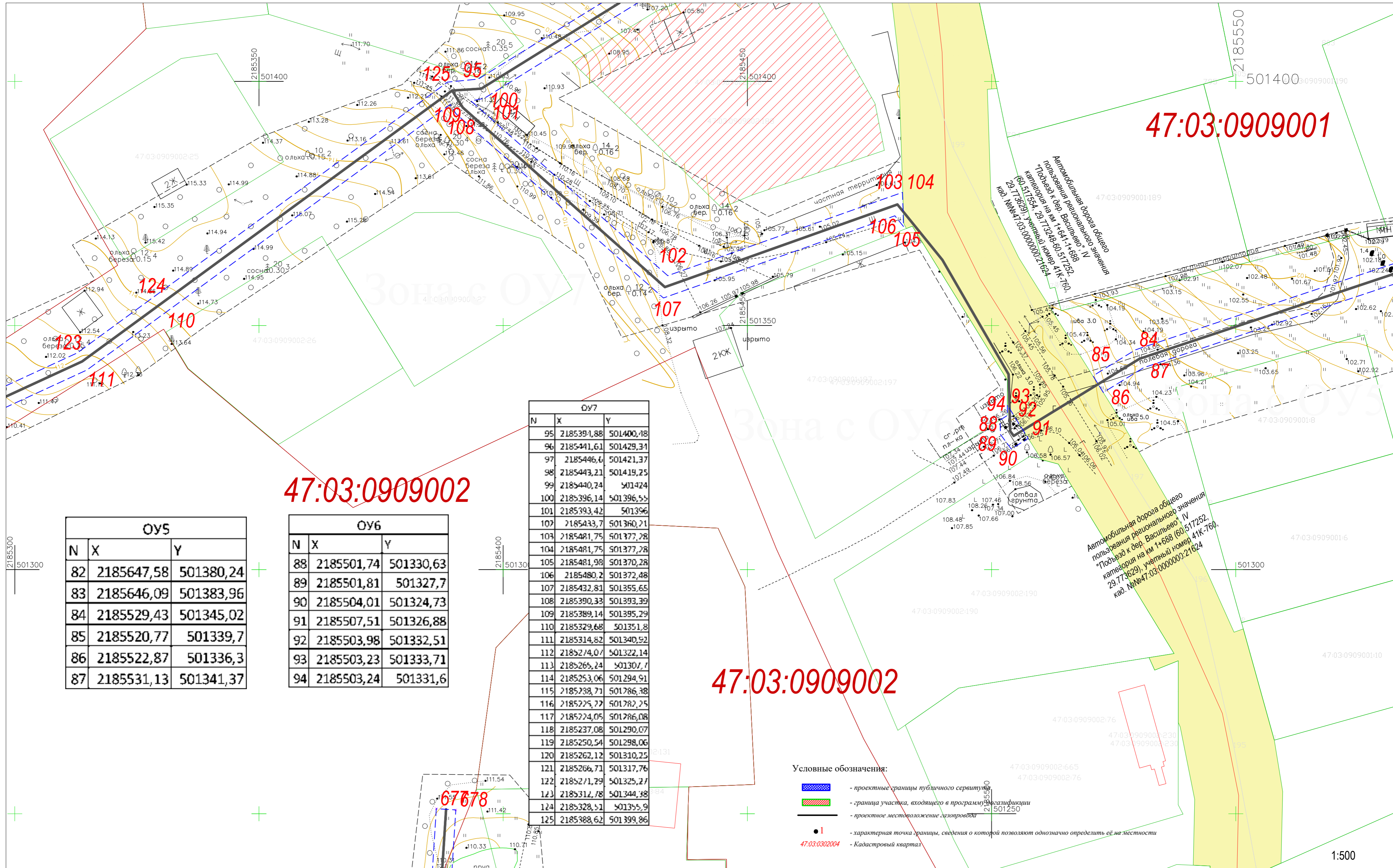


Схема расположения границ публичного сервитута

Линейный объект "Распределительный газопровод и газопроводы-вводы по дер. Васильево (1-й этап)".






по адресу: Ленинградская область, р-н. Приозерский, дер. Васильево, а также земли лесного фонда Приозерского лесничества, Ларионовского участкового лесничества, квартал № 93 выдел 1, 7, 11, 19, квартал 94 выдел 1, квартал 97 выдел 5, 8 и Кучеровского участкового лесничества квартал № 21 выдел 25, квартал 27 выдел 1, квартал 34 выдел 4, Кадастровые кварталы : 47:03:0909001, 47:03:0909002, 47:03:0909003.

Зона с ОУ1 S= 3559,6 кв.м., ОУ2 S= 136,5 кв.м., ОУ3 S= 159,4 кв.м., ОУ4 S= 26,1 кв.м., ОУ5 S= 531,2 кв.м., ОУ6 S= 26,0 кв.м., ОУ7 S= 1514,1 кв.м., ОУ8 S= 20349,5 кв.м., ОУ9 S= 295,3 кв.м., ОУ10 S= 4133,3 кв.м., ОУ11 S= 89,4 кв.м., ОУ12 S= 2306,4 кв.м., ОУ13 S= 3558,2 кв.м.

Обзорный чертеж

Лист 6, Листов 24

Условные обозначения:

-  - проектные границы публичного сервитута
-  - граница участка, входящего в программу догазификации
-  - проектное местоположение газопровода
-  1 - характерная точка границы, сведения о которой позволяют однозначно определить её на местности
-  47.03.0302004 - Кадастровый квартал

ОУ7		
N	X	Y
95	2185391,88	501400,18
96	2185441,61	501429,31
97	2185446,6	501421,37
98	2185443,21	501419,25
99	2185440,24	501424
100	2185396,14	501396,55
101	2185393,42	501396
102	2185433,7	501360,21
103	2185481,75	501377,28
104	2185481,75	501377,28
105	2185481,98	501370,28
106	2185480,2	501372,18
107	2185432,81	501355,65
108	2185390,33	501393,39
109	2185389,14	501395,29
110	2185329,68	501351,8
111	2185314,82	501340,92
112	2185274,07	501322,14
113	2185265,24	501307,7
114	2185253,06	501294,91
115	2185238,71	501286,38
116	2185225,27	501282,25
117	2185224,05	501286,08
118	2185237,08	501290,07
119	2185250,54	501298,06
120	2185262,12	501310,25
121	2185266,71	501317,76
122	2185271,29	501325,27
123	2185312,78	501344,38
124	2185328,51	501355,9
125	2185388,62	501399,86

47:03:0909002

Зона с ОУ7

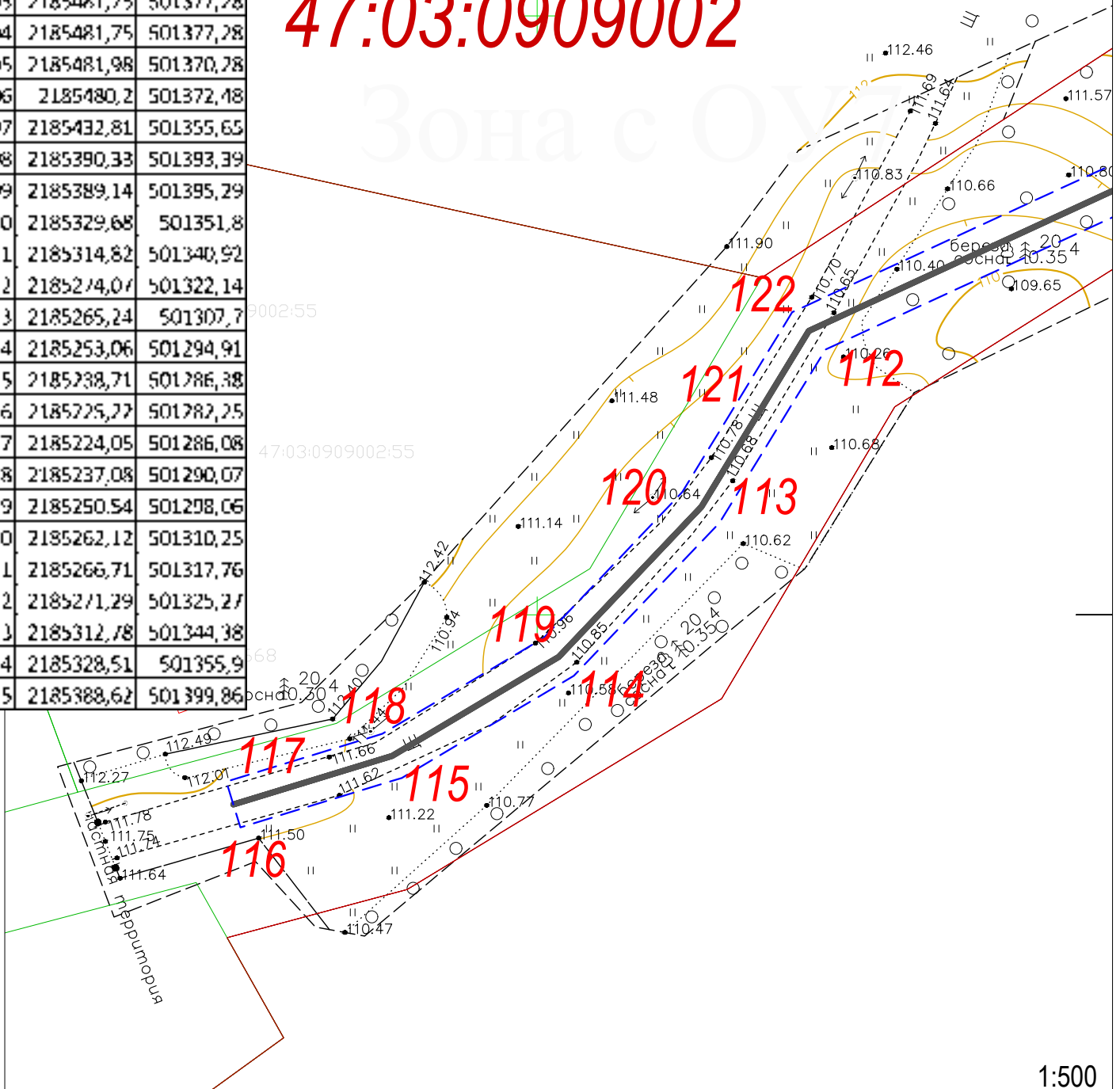
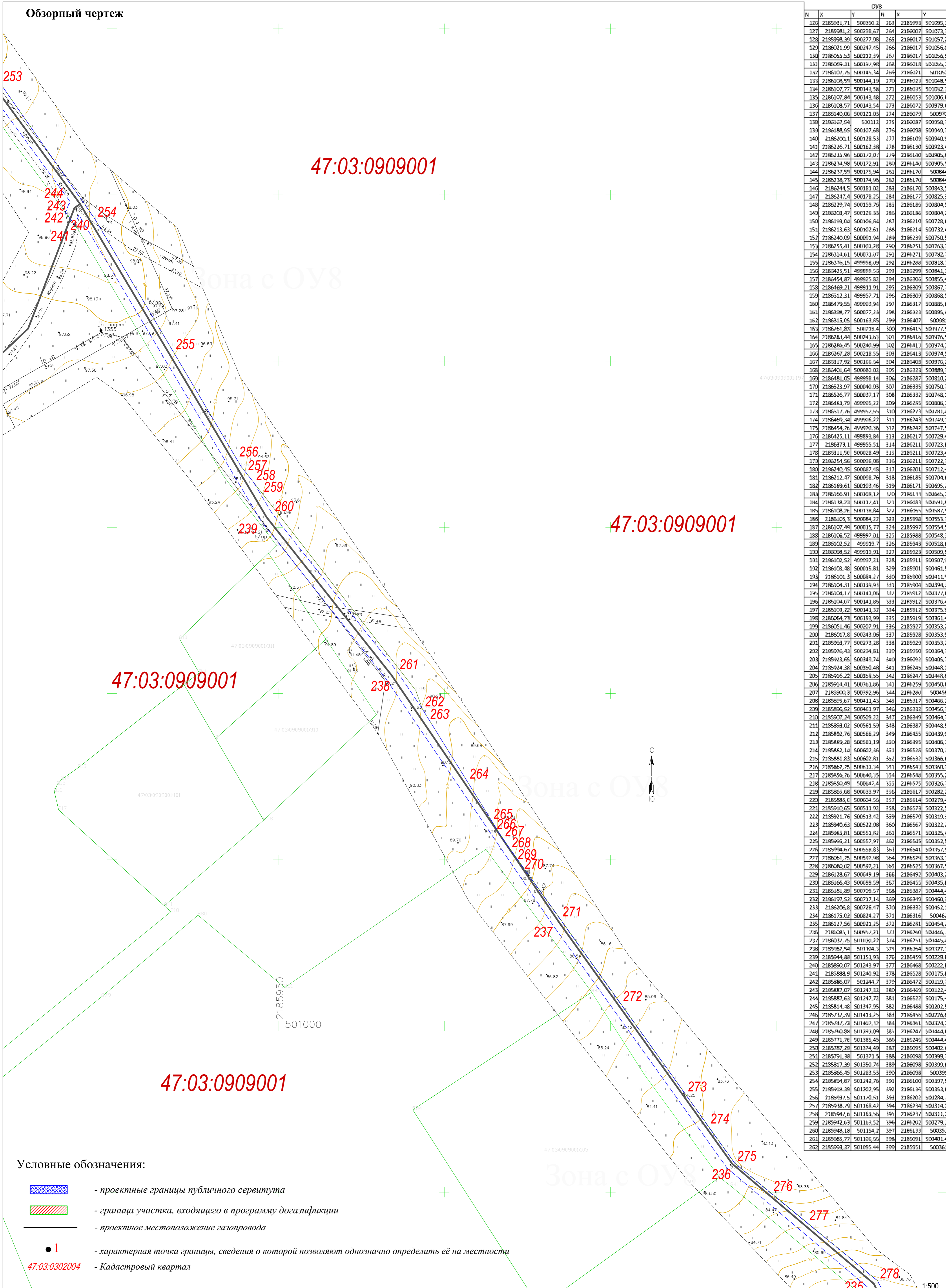







Схема расположения границ публичного сервитута
 Линейный объект "Распределительный газопровод и газопроводы-вводы по дер. Васильево (1-й этап)".
 по адресу: Ленинградская область, р-н. Приозерский, дер. Васильево, а также земли лесного фонда Приозерского лесничества, Ларионовского участкового лесничества, квартал № 93 выдела 1, 7, 11, 19, квартал 94 выдел 1, квартал 97 выдел 5, 8 и Кучеровского участкового лесничества квартал № 21 выдел 25, квартал 27 выдел 1, квартал 34 выдел 4, Кадастровые кварталы : 47:03:0909001, 47:03:0909002, 47:03:0909003.
 Зона с ОУ1 S= 3559,6 кв.м., ОУ2 S= 136,5 кв.м., ОУ3 S= 159,4 кв.м., ОУ4 S= 26,1 кв.м., ОУ5 S= 531,2 кв.м., ОУ6 S= 26,0 кв.м., ОУ7 S= 1514,1 кв.м., ОУ8 S= 20349,5 кв.м., ОУ9 S= 295,3 кв.м., ОУ10 S= 4133,3 кв.м., ОУ11 S= 89,4 кв.м., ОУ12 S= 2306,4 кв.м., ОУ13 S= 3558,2 кв.м.

Обзорный чертеж

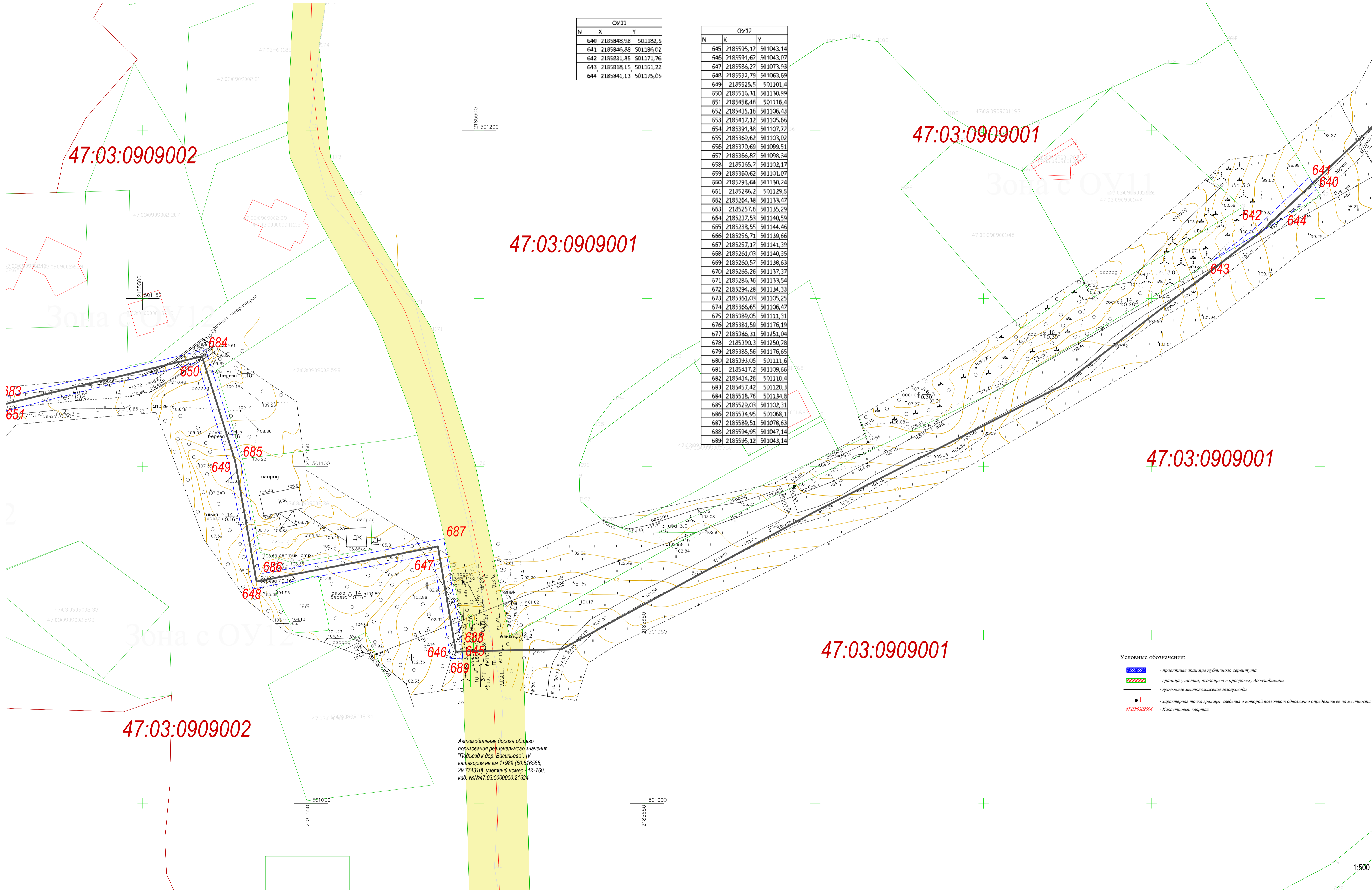


ОУ8			ОУ9		
N	X	Y	N	X	Y
120	2185991.71	500350.2	263	2185999	501095.3
127	2185981.2	500298.67	264	2186007	501073.7
128	2185998.39	500277.08	265	2186017	501057.2
129	2186021.99	500247.45	266	2186017	501056.8
130	2186053.33	500212.39	267	2186017	501056.5
131	2186069.31	500197.98	268	2186018	501055.2
137	2186107.77	500143.58	271	2186035	501092.3
133	2186108.59	500144.19	270	2186023	501048.5
134	2186107.77	500143.58	271	2186035	501092.3
135	2186107.84	500143.48	272	2186053	501006.8
136	2186108.57	500143.54	273	2186072	500979.6
137	2186140.06	500121.09	274	2186079	500970
138	2186167.94	500112	275	2186087	500958.7
139	2186188.95	500107.68	276	2186098	500940.7
140	2186200.1	500128.53	277	2186109	500940.9
141	2186226.71	500162.38	278	2186130	500923.4
147	2186239.96	500172.91	280	2186140	500905.5
143	2186234.98	500172.91	280	2186140	500905.5
144	2186237.59	500175.94	281	2186170	500844
145	2186238.73	500174.98	282	2186170	500844
146	2186244.5	500181.02	283	2186170	500843.5
147	2186247.4	500178.25	284	2186177	500825.3
148	2186259.74	500159.76	285	2186186	500804.5
149	2186203.47	500126.33	286	2186186	500804.2
150	2186193.04	500106.64	287	2186210	500728.6
151	2186213.63	500102.61	288	2186214	500732.4
152	2186240.09	500093.94	289	2186239	500750.5
153	2186255.41	500101.28	290	2186251	500763.7
154	2186314.61	500103.07	291	2186271	500782.7
155	2186376.15	499998.09	292	2186288	500813.3
156	2186425.51	499898.55	293	2186299	500841.3
157	2186454.87	499825.82	294	2186309	500855.4
158	2186469.21	499811.91	295	2186309	500867.7
159	2186512.31	499957.71	296	2186309	500868.5
160	2186479.55	499993.94	297	2186317	500885.6
161	2186398.77	500077.23	298	2186324	500895.4
162	2186315.05	500163.85	299	2186407	500981
163	2186261.83	500178.4	300	2186419	500977.5
164	2186264.44	500243.83	301	2186418	500976.5
165	2186286.45	500240.99	302	2186413	500974.2
166	2186267.28	500218.55	303	2186413	500974.5
167	2186317.92	500166.64	304	2186408	500976.2
168	2186401.64	500080.02	305	2186323	500889.7
169	2186481.05	499998.14	306	2186287	500810.2
170	2186523.97	500040.03	307	2186335	500750.7
171	2186526.77	500037.17	308	2186332	500748.1
172	2186463.79	499995.22	309	2186285	500806.1
173	2186511.76	499957.85	310	2186273	500781.4
174	2186469.44	499946.27	311	2186243	500749.1
175	2186454.76	499921.98	312	2186242	500747.5
176	2186425.51	499893.84	313	2186217	500729.4
177	2186373.1	499855.51	314	2186211	500723.8
178	2186311.56	500028.49	315	2186211	500723.4
179	2186254.96	500096.08	316	2186211	500722.7
180	2186240.15	500087.48	317	2186201	500712.4
181	2186212.47	500098.76	318	2186188	500704.6
182	2186189.61	500103.46	319	2186171	500695.2
183	2186166.91	500108.17	320	2186133	500645.7
184	2186148.73	500117.41	321	2186083	500591.8
185	2186108.76	500138.84	322	2186078	500587.5
186	2186105.3	500084.22	323	2185998	500553.7
187	2186107.49	500015.77	324	2185997	500554.5
188	2186106.52	499997.01	325	2185988	500548.3
189	2186102.52	499919.7	326	2185943	500518.6
190	2186098.52	499913.91	327	2185923	500509.5
191	2186102.52	499997.21	328	2185911	500507.9
192	2186103.48	500015.81	329	2185901	500461.5
193	2186101.3	500084.27	330	2189900	500411.9
194	2186104.31	500139.93	331	2189904	500394.3
195	2186104.17	500147.08	332	2189912	500377.6
196	2186104.07	500141.88	333	2185912	500376.4
197	2186103.22	500141.32	334	2185912	500375.9
198	2186064.73	500193.99	335	2185919	500361.4
199	2186051.46	500207.91	336	2185927	500353.2
200	2186017.8	500243.06	337	2185928	500353.9
201	2185993.77	500273.28	338	2185929	500353.2
202	2185976.43	500294.81	339	2185950	500364.7
203	2185923.65	500349.74	340	2186092	500405.7
204	2185924.38	500350.448	341	2186248	500448.2
205	2185916.22	500358.55	342	2186247	500448.8
206	2185914.41	500361.88	343	2186259	500450.6
207	2185900.3	500392.98	344	2186280	500498
208	2185895.67	500411.43	345	2186317	500460.2
209	2185896.52	500461.97	346	2186332	500456.7
210	2185907.24	500509.22	347	2186349	500464.7
211	2185893.02	500561.59	348	2186387	500448.5
212	2185892.76	500566.29	349	2186455	500430.9
213	2185889.28	500581.19	350	2186495	500406.1
214	2185882.14	500602.36	351	2186528	500370.7
215	2185881.83	500607.81	352	2186532	500366.6
216	2185862.75	500631.14	353	2186541	500361.7
217	2185856.76	500640.15	354	2186548	500355.2
218	2185850.49	500647.4	355	2186575	500326.7
219	2185865.08	500633.97	356	2186617	500282.2
220	2185885.6	500604.56	357	2186614	500279.4
221	2185910.65	500511.92	358	2186573	500322.5
222	2185921.76	500513.42	359	2186570	500310.3
223	2185940.63	500522.08	360	2186567	500322.2
224	2185963.81	500551.82	361	2186571	500325.4
225	2185995.21	500557.97	362	2186545	500352.5
226	2185994.67	500558.83	363	2186541	500351.5
227	2186061.25	500592.98	364	2186574	500363.1
228	2186080.02	500597.21	365	2186525	500367.5
229	2186128.67	500649.19	366	2186492	500403.2
230	2186166.43	500699.59	367	2186452	500435.8
231	2186181.89	500709.57	368	2186387	500444.4
232	2186197.52	500717.14	369	2186349	500460.3
233	2186206.8	500726.47	370	2186332	500452.1
234	2186175.02	500824.27	371	2186316	500462
235	2186117.56	500921.25	372	2186261	500454.2
236	2186081.1	500977.21	373	2186240	500446.7
237	2186012.25	501031.27	374	2186251	500445.4
238	2185987.54	501104.3	375	2186364	500377.1
239	2185944.88	501151.93	376	2186459	500229.8
240	2185950.07	501243.97	377	2186468	500222.8
241	2185888.9	501240.92	378	2186528	500175.8
242	2185886.07	501244.7	379	2186472	500110.7
243	2185887.07	501247.32	380	2186469	500122.4
244	2185887.63	501247.72	381	2186522	500175.4
245	2185814.48	501347.95	382	2186488	500202.5
246	2185712.24	501414.25	383	2186454	500276.8
247	2185747.73	501442.32	384	2186361	500174.3
248	2185740.84	501393.09	385	2186247	500144.6
249	2185771.76	501385.45	386	2186246	500444.4
250	2185787.29	501374.49	387	2186095	500402.6
251	2185791.38	501371.5	388	2186098	500399.7
252	2185817.39	501350.74	389	2186098	500309.6
253	2185866.45	501283.53	390	2186098	500399
254	2185894.87	501242.76	391	2186100	500307.5
255	2185918.39	501202.95	392	2186136	500353.6
256	2185931.5	501140.61	393	2186202	500284.7
257	2185948.79	501168.47	394	2186234	500314.7
258	2185947.6	501163.46	395	2186237	500311.2
259	2185942.63	501163.52	396	2186202	500279.1
260	2185948.18	501154.7	397	2186133	500351
261	2185983.77	501106.66	398	2186091	500401.4
262	2185993.37	501095.44	399	2185951	500361

Условные обозначения:

-  - проектные границы публичного сервитута
-  - граница участка, входящего в программу догазификации
-  - проектное местоположение газопровода
-  - характерная точка границы, сведения о которой позволяют однозначно определить её на местности
-  - Кадастровый квартал

Обзорный чертеж



ОУ11		
N	X	Y
640	2185948,96	501182,5
641	2185846,88	501186,02
642	2185831,85	501171,76
643	2185818,15	501161,22
644	2185841,13	501175,09

ОУ12		
N	X	Y
645	2185595,12	501043,14
646	2185591,67	501043,07
647	2185586,27	501073,93
648	2185532,79	501063,69
649	2185525,5	501101,4
650	2185516,31	501130,99
651	2185458,46	501116,4
652	2185435,16	501106,43
653	2185417,12	501105,66
654	2185391,38	501107,72
655	2185369,62	501103,02
656	2185370,69	501099,51
657	2185366,87	501098,34
658	2185365,7	501102,17
659	2185360,62	501101,07
660	2185293,64	501130,24
661	2185286,2	501129,5
662	2185264,38	501133,47
663	2185257,6	501135,29
664	2185237,53	501140,59
665	2185238,55	501144,46
666	2185256,71	501139,66
667	2185257,17	501141,39
668	2185261,03	501140,35
669	2185260,57	501138,63
670	2185265,26	501137,37
671	2185286,36	501133,54
672	2185294,28	501134,33
673	2185361,03	501105,25
674	2185366,65	501106,47
675	2185389,05	501111,31
676	2185381,58	501176,19
677	2185386,31	501251,04
678	2185390,3	501250,78
679	2185385,56	501176,65
680	2185391,05	501111,6
681	2185417,2	501109,66
682	2185434,26	501110,4
683	2185457,42	501120,3
684	2185518,76	501134,8
685	2185529,03	501102,31
686	2185534,95	501068,1
687	2185589,51	501078,63
688	2185594,95	501047,14
689	2185595,12	501043,14

Автомобильная дорога общего пользования регионального значения "Подъезд к дер. Васильево", IV категория на км 1+989 (60.516585, 29.774310), учетный номер 41К-760, кад. №№47:03:0000000.21624

- Условные обозначения:
- проектные границы публичного сервитута
 - граница участка, входящего в программу газификации
 - проектное местоположение газопровода
 - характерная точка границы, сведения о которой позволяют однозначно определить её на местности
 - Кадастровый квартал

Схема расположения границ публичного сервитута

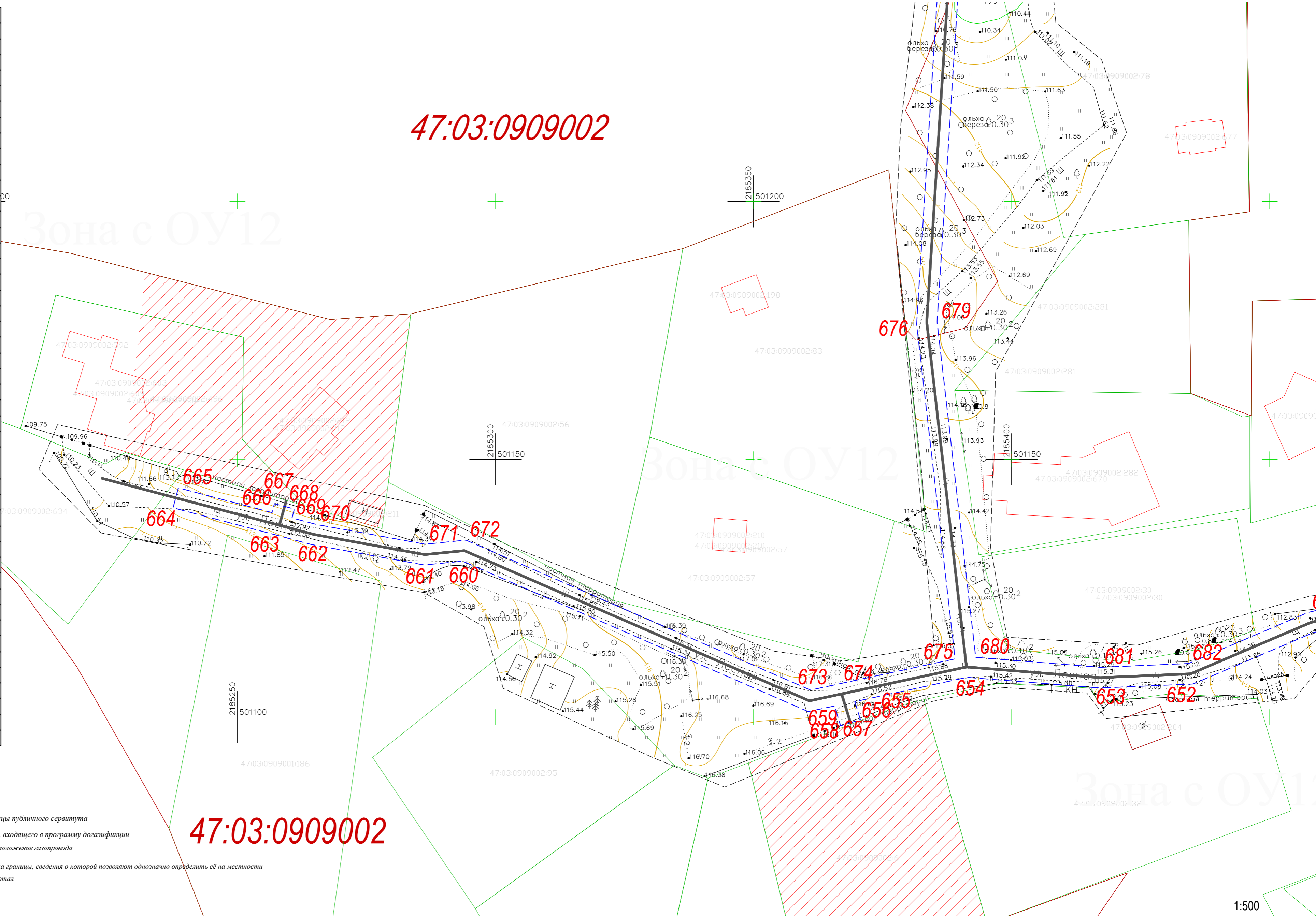
Линейный объект "Распределительный газопровод и газопроводы-вводы по дер. Васильево (1-й этап)".

по адресу: Ленинградская область, р-н. Приозерский, дер. Васильево, а также земли лесного фонда Приозерского лесничества, Ларионовского участкового лесничества, квартал № 93 выдела 1, 7, 11, 19, квартал 94 выдел 1, квартал 97 выдел 5, 8 и Кучеровского участкового лесничества квартал № 21 выдел 25, квартал 27 выдел 1, квартал 34 выдел 4, Кадастровые кварталы : 47:03:0909001, 47:03:0909002, 47:03:0909003.

Зона с ОУ1 S= 3559,6 кв.м., ОУ2 S= 136,5 кв.м., ОУ3 S= 159,4 кв.м., ОУ4 S= 26,1 кв.м., ОУ5 S= 531,2 кв.м., ОУ6 S= 26,0 кв.м., ОУ7 S= 1514,1 кв.м., ОУ8 S= 20349,5 кв.м., ОУ9 S= 295,3 кв.м., ОУ10 S= 4133,3 кв.м., ОУ11 S= 89,4 кв.м., ОУ12 S= 2306,4 кв.м., ОУ13 S= 3558,2 кв.м.

Обзорный чертеж

ОУ12			
N	X	Y	
645	2185595,12	501043,14	
646	2185591,62	501043,07	
647	2185586,27	501073,93	
648	2185532,79	501063,69	
649	2185525,5	501101,4	
650	2185516,31	501130,99	
651	2185458,46	501116,4	
652	2185435,16	501106,43	
653	2185417,12	501105,66	
654	2185391,38	501107,72	
655	2185369,62	501103,02	
656	2185370,69	501099,51	
657	2185366,87	501098,34	
658	2185365,7	501102,17	
659	2185360,62	501101,07	
660	2185293,64	501130,24	
661	2185286,2	501129,5	
662	2185264,38	501133,47	
663	2185257,6	501135,29	
664	2185237,53	501140,59	
665	2185238,55	501144,46	
666	2185256,71	501139,66	
667	2185257,17	501141,39	
668	2185261,03	501140,35	
669	2185260,57	501138,63	
670	2185265,26	501137,37	
671	2185286,36	501133,54	
672	2185294,28	501134,33	
673	2185361,03	501105,25	
674	2185366,65	501106,47	
675	2185389,05	501111,31	
676	2185381,59	501176,19	
677	2185386,31	501251,04	
678	2185390,3	501250,78	
679	2185385,56	501176,65	
680	2185393,05	501111,6	
681	2185417,2	501109,66	
682	2185434,26	501110,4	
683	2185457,42	501120,3	
684	2185518,76	501134,8	
685	2185529,03	501102,31	
686	2185534,95	501068,1	
687	2185589,51	501078,63	
688	2185594,95	501047,14	
689	2185595,12	501043,14	



ОУ8				ОУ8			
N	X	Y	S	N	X	Y	S
126	2185931.71	500930.2	263	2185993	501095.3		
127	2185981.2	500298.67	264	2186007	501073.7		
128	2185998.39	500277.08	265	2186017	501052.2		
129	2186021.94	500247.45	266	2186017	501056.8		
130	2186055.53	500212.30	267	2186017	501056.5		
131	2186094.11	500197.98	268	2186018	501055.2		
132	2186207.75	500145.34	269	2186021	501052		
133	2186308.10	500144.10	270	2186023	501048.3		
134	2186307.77	500143.58	271	2186023	501032.3		
135	2186307.84	500143.48	272	2186023	501006.8		
136	2186308.17	500143.54	273	2186023	500979.6		
137	2186340.06	500121.03	274	2186029	500970		
138	2186367.94	500112	275	2186027	500955.7		
139	2186388.95	500107.68	276	2186028	500949.7		
140	2186390.1	500128.53	277	2186309	500940.9		
141	2186326.71	500162.38	278	2186307	500923.4		
142	2186335.96	500172.07	279	2186340	500905.8		
143	2186344.98	500172.91	280	2186340	500905.5		
144	2186377.54	500175.94	281	2186370	500894		
145	2186388.73	500174.96	282	2186370	500894		
146	2186244.5	500181.02	283	2186370	500843.5		
147	2186247.4	500178.75	284	2186377	500875.3		
148	2186229.74	500159.76	285	2186386	500804.5		
149	2186204.47	500126.43	286	2186386	500804.2		
150	2186193.04	500106.84	287	2186370	500778.6		
151	2186213.63	500102.61	288	2186214	500732.4		
152	2186240.00	500091.94	289	2186230	500750.5		
153	2186245.41	500101.28	290	2186251	500763.7		
154	2186314.61	500093.07	291	2186271	500782.7		
155	2186376.15	499998.09	292	2186288	500818.3		
156	2186425.51	499989.56	293	2186294	500841.3		
157	2186454.87	499925.82	294	2186306	500855.4		
158	2186460.21	499911.93	295	2186309	500867.7		
159	2186512.31	499897.71	296	2186309	500868.5		
160	2186479.55	499883.94	297	2186317	500885.0		
161	2186398.77	500077.23	298	2186323	500805.4		
162	2186315.05	500163.85	299	2186407	500981		
163	2186361.83	500178.4	300	2186415	500977.5		
164	2186283.41	500133.63	301	2186416	500976.5		
165	2186286.45	500180.99	302	2186412	500974.1		
166	2186367.28	500178.55	303	2186419	500974.5		
167	2186317.92	500166.64	304	2186428	500976.2		
168	2186401.84	500080.02	305	2186523	500869.7		
169	2186481.05	499998.14	306	2186287	500810.7		
170	2186523.97	500040.03	307	2186335	500750.7		
171	2186526.77	500037.17	308	2186332	500748.1		
172	2186483.79	499995.77	309	2186285	500806.1		
173	2186517.76	499857.05	310	2186273	500781.4		
174	2186460.34	499906.42	311	2186283	500749.1		
175	2186454.76	499920.36	312	2186242	500747.5		
176	2186425.11	499883.84	313	2186217	500729.4		
177	2186373.1	499955.51	314	2186211	500723.8		
178	2186311.56	500028.49	315	2186211	500723.4		
179	2186254.56	500050.08	316	2186211	500722.7		
180	2186240.45	500087.48	317	2186201	500712.4		
181	2186212.47	500078.76	318	2186185	500704.6		
182	2186189.61	500103.40	319	2186171	500695.2		
183	2186166.91	500108.12	320	2186133	500645.2		
184	2186148.23	500117.41	321	2186083	500591.8		
185	2186108.76	500138.84	322	2186065	500587.7		
186	2186105.3	500084.22	323	2185998	500553.7		
187	2186307.49	500015.77	324	2185997	500554.5		
188	2186106.57	499947.01	325	2185988	500548.3		
189	2186102.52	499919.77	326	2185943	500518.6		
190	2186098.52	499919.93	327	2185922	500509.5		
191	2186102.52	499947.71	328	2185911	500507.9		
192	2186103.48	500015.81	329	2185901	500461.5		
193	2186103.4	500084.27	330	2185900	500411.9		
194	2186104.31	500149.43	331	2185904	500394.3		
195	2186104.17	500141.06	332	2185912	500377.0		
196	2186104.07	500141.86	333	2185912	500376.4		
197	2186103.22	500141.37	334	2185912	500375.9		
198	2186104.73	500133.99	335	2185919	500361.4		
199	2186017.46	500202.93	336	2185927	500352.2		
200	2186017.8	500243.06	337	2185928	500353.9		
201	2185993.77	500273.28	338	2185929	500353.2		
202	2185976.43	500294.81	339	2185900	500364.7		
203	2185923.65	500349.74	340	2186092	500405.7		
204	2185924.38	500370.48	341	2186245	500448.2		
205	2185916.22	500358.55	342	2186247	500448.8		
206	2185914.41	500361.86	343	2186259	500450.6		
207	2185900.1	500392.96	344	2186280	500458		
208	2185895.67	500411.43	345	2186317	500466.2		
209	2185896.92	500461.97	346	2186342	500486.7		
210	2185907.74	500509.72	347	2186344	500464.7		
211	2185893.02	500561.59	348	2186387	500446.5		
212	2185892.76	500566.29	349	2186453	500439.9		
213	2185898.78	500581.19	350	2186495	500406.1		
214	2185882.14	500602.36	351	2185228	500370.2		
215	2185881.83	500602.83	352	2186532	500386.6		
216	2185882.73	500611.34	353	2186543	500360.7		
217	2185896.76	500640.35	354	2186548	500355.2		
218	2185890.40	500647.4	355	2186575	500328.7		
219	2185895.64	500613.97	356	2186617	500292.2		
220	2185895.6	500604.56	357	2186614	500275.4		
221	2185910.65	500511.92	358	2186573	500322.5		
222	2185921.76	500513.42	359	2186570	500316.3		
223	2185940.63	500522.08	360	2186567	500322.2		
224	2185985.81	500551.82	361	2186571	500325.4		
225	2185995.21	500557.97	362	2186545	500352.5		
226	2185994.67	500558.83	363	2186441	500347.0		
227	2186061.75	500552.98	364	2186529	500363.3		
228	2186060.02	500597.21	365	2186525	500367.5		
229	2186178.67	500649.19	366	2186497	500403.2		
230	2186166.43	500699.39	367	2186455	500435.8		
231	2186181.80	500709.37	368	2186387	500444.4		
232	2186197.52	500717.14	369	2186349	500460.3		
233	2186206.8	500726.47	370	2186332	500452.1		
234	2186175.02	500844.27	371	2186316	500462		
235	2186177.56	500971.25	372	2186281	500454.2		
236	2186085.1	500957.21	373	2186200	500446.7		
237	2186032.75	501030.22	374	2186211	500445.4		
238	2185982.54	501104.3	375	2186364	500327.1		
239	2185944.88	501151.93	376	2186459	500229.8		
240	2185920.07	501243.97	377	2186468	500222.8		
241	2185886.9	501340.47	378	2186578	500175.8		
242	2185886.07	501344.7	379	2186472	500119.7		
243	2185887.07	501344.42	380	2186469	500122.4		
244	2185907.63	501347.77	381	2186577	500175.4		
245	2185814.48	501347.95	382	2186468	500202.5		
246	2185732.30	501313.25	383	2186456	500226.8		
247	2185747.73	501402.47	384	2186361	500374.3		
248	2185700.88	501393.09	385	2186247	500444.0		
249	2185711.76	501385.45	386	2186246	500444.4		
250	2185787.29	501374.49	387	2186095	500402.6		
251	2185751.38	501371.5	388	2186098	500399.7		
252	2185817.30	501350.74	389	2186098	500399.6		
253	2185846.45	501283.53	390	2186078	500399		
254	2185884.87	501242.70	391	2186100	500397.5		
255	2185918.30	501202.95	392	2186136	500353.6		
256	2185937.5	501170.81	393	2186202	500284.7		
257	2185938.79	501168.42	394	2186234	500314.2		
258	2185942.6	501163.36	395	2186237	500311.2		
259	2185942.63	501163.32	396	2186202	500279.1		
260	2185948.18	501154.7	397	2186134	500351		
261	2185985.77	501106.66	398	2186091	500401.4		
262	2185924.47	501095.44	399	2185951	500361		

Схема расположения границ публичного сервитута
 Линейный объект "Распределительный газопровод и газопроводы-вводы по дер. Васильево (1-й этап)".
 по адресу: Ленинградская область, р-н Приозерский, дер. Васильево, а также земли лесного фонда Приозерского лесничества, Ларионовского
 участкового лесничества, квартал № 93 выдела 1, 7, 11, 19, квартал 94 выдел 1, квартал 97 выдел 5, 8 и Кучеровского участкового лесничества
 квартал № 21 выдел 25, квартал 27 выдел 1, квартал 34 выдел 4, Кадастровые кварталы : 47:03:0909001, 47:03:0909002, 47:03:0909003.
 Зона с ОУ1 S= 3559,6 кв.м., ОУ2 S= 136,5 кв.м., ОУ3 S= 159,4 кв.м., ОУ4 S= 26,1 кв.м., ОУ5 S= 531,2 кв.м., ОУ6 S= 26,0 кв.м., ОУ7 S= 1514,1
 кв.м., ОУ8 S= 20349,5 кв.м., ОУ9 S= 295,3 кв.м., ОУ10 S= 4133,3 кв.м., ОУ11 S= 89,4 кв.м., ОУ12 S= 2306,4 кв.м., ОУ13 S= 3558,2 кв.м.

Лист 10, Листов 24

Обзорный чертеж

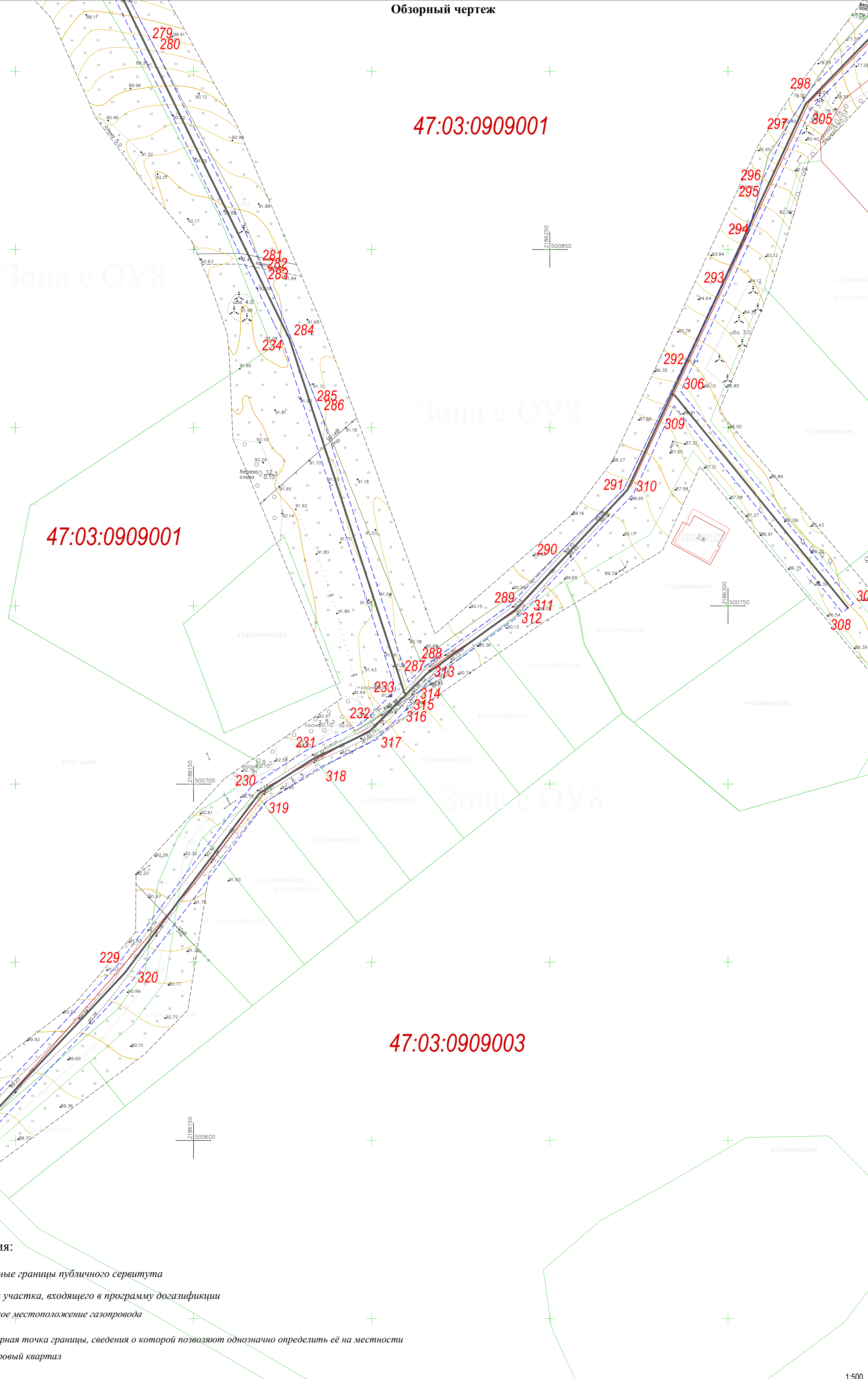
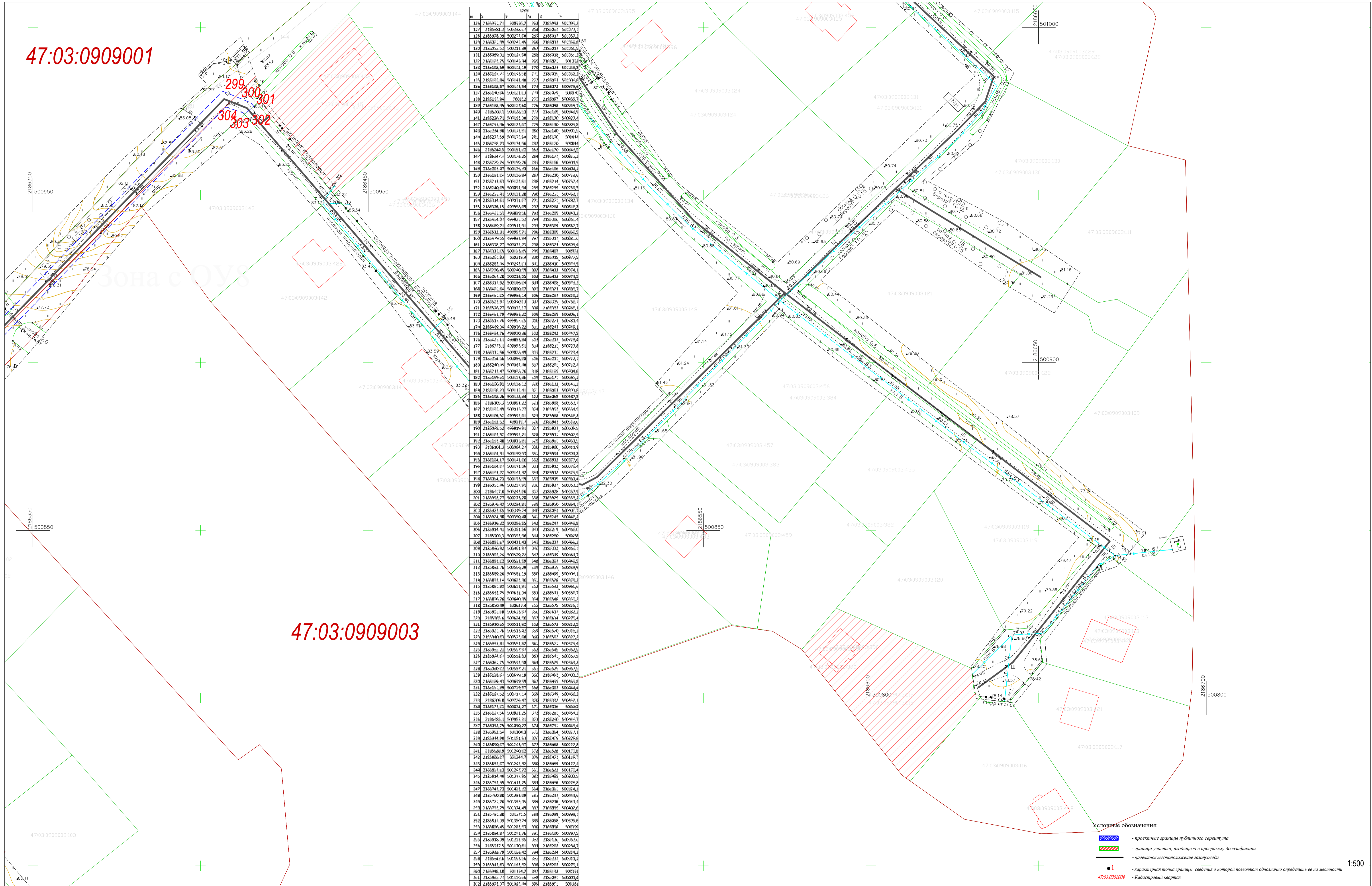


Схема расположения границ публичногo сервитута
Линейный объект "Распределительный газопровод и газопроводы-вводы по дер. Васильево (1-й этап)".
 по адресу: Ленинградская область, р-н. Приозерский, дер. Васильево, а также земли лесного фонда Приозерского лесничества, Ларионовского участкового лесничества, квартал № 93 выдела 1, 7, 11, 19, квартал 94 выдел 1, квартал 97 выдел 5, 8 и Кучеровского участкового лесничества квартал № 21 выдел 25, квартал 27 выдел 1, квартал 34 выдел 4, Кадастровые кварталы : 47:03:0909001, 47:03:0909002, 47:03:0909003.
 Зона с ОУ1 S= 3559,6 кв.м., ОУ2 S= 136,5 кв.м., ОУ3 S= 159,4 кв.м., ОУ4 S= 26,1 кв.м., ОУ5 S= 531,2 кв.м., ОУ6 S= 26,0 кв.м., ОУ7 S= 1514,1 кв.м., ОУ8 S= 20349,5 кв.м., ОУ9 S= 295,3 кв.м., ОУ10 S= 4133,3 кв.м., ОУ11 S= 89,4 кв.м., ОУ12 S= 2306,4 кв.м., ОУ13 S= 3558,2 кв.м.

Обзорный чертеж



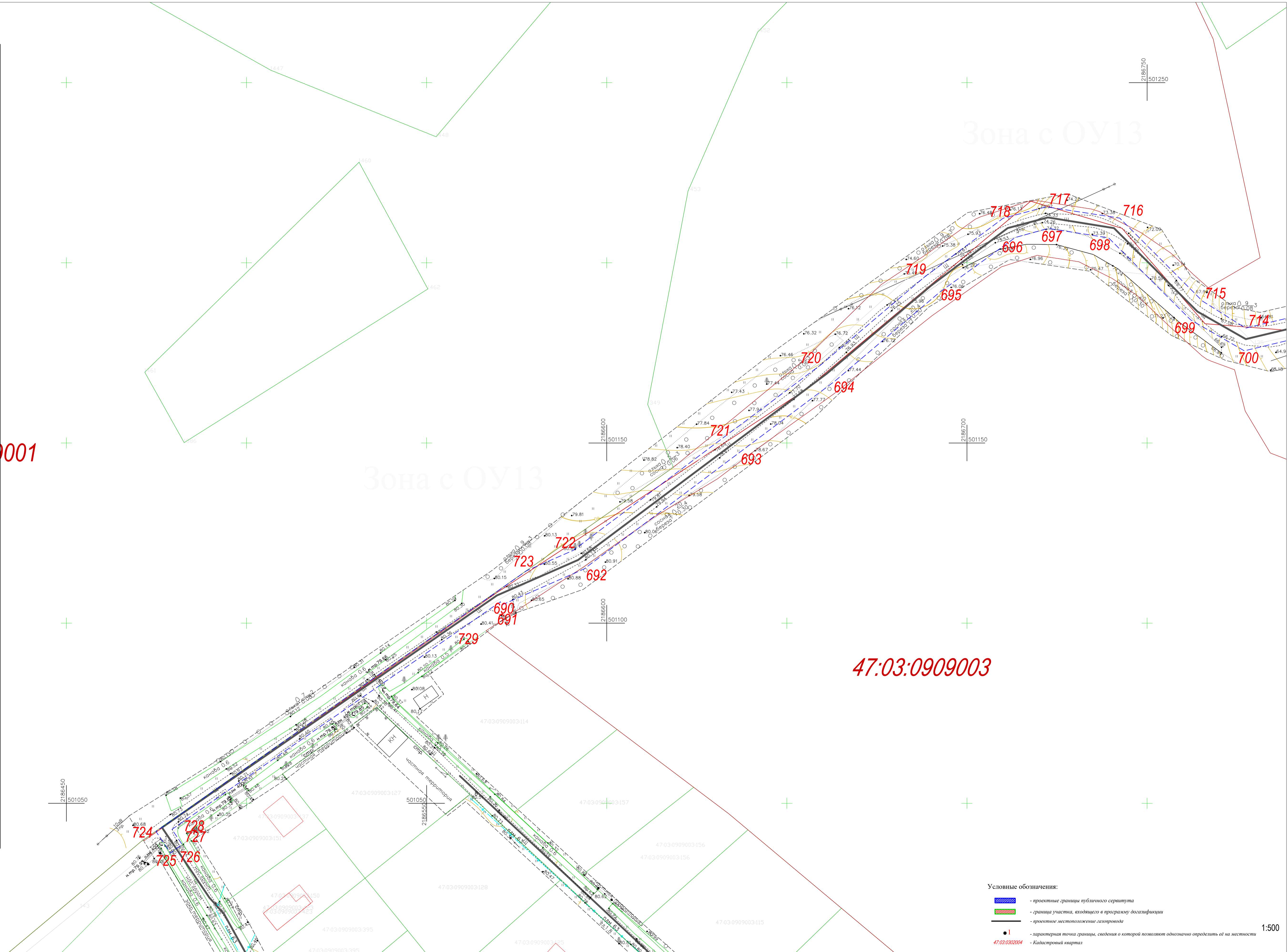
47:03:0909001

47:03:0909003

№	X	Y	№	X	Y
124	218591,21	50854,2	268	218598,4	50395,8
125	218591,21	50854,2	269	218598,4	50395,8
126	218592,39	50827,08	270	218597,21	50352,9
127	218592,39	50827,08	271	218597,21	50352,9
128	218592,39	50827,08	272	218597,21	50352,9
129	218592,39	50827,08	273	218597,21	50352,9
130	218592,39	50827,08	274	218597,21	50352,9
131	218592,39	50827,08	275	218597,21	50352,9
132	218592,39	50827,08	276	218597,21	50352,9
133	218592,39	50827,08	277	218597,21	50352,9
134	218592,39	50827,08	278	218597,21	50352,9
135	218592,39	50827,08	279	218597,21	50352,9
136	218592,39	50827,08	280	218597,21	50352,9
137	218592,39	50827,08	281	218597,21	50352,9
138	218592,39	50827,08	282	218597,21	50352,9
139	218592,39	50827,08	283	218597,21	50352,9
140	218592,39	50827,08	284	218597,21	50352,9
141	218592,39	50827,08	285	218597,21	50352,9
142	218592,39	50827,08	286	218597,21	50352,9
143	218592,39	50827,08	287	218597,21	50352,9
144	218592,39	50827,08	288	218597,21	50352,9
145	218592,39	50827,08	289	218597,21	50352,9
146	218592,39	50827,08	290	218597,21	50352,9
147	218592,39	50827,08	291	218597,21	50352,9
148	218592,39	50827,08	292	218597,21	50352,9
149	218592,39	50827,08	293	218597,21	50352,9
150	218592,39	50827,08	294	218597,21	50352,9
151	218592,39	50827,08	295	218597,21	50352,9
152	218592,39	50827,08	296	218597,21	50352,9
153	218592,39	50827,08	297	218597,21	50352,9
154	218592,39	50827,08	298	218597,21	50352,9
155	218592,39	50827,08	299	218597,21	50352,9
156	218592,39	50827,08	300	218597,21	50352,9
157	218592,39	50827,08	301	218597,21	50352,9
158	218592,39	50827,08	302	218597,21	50352,9
159	218592,39	50827,08	303	218597,21	50352,9
160	218592,39	50827,08	304	218597,21	50352,9
161	218592,39	50827,08	305	218597,21	50352,9
162	218592,39	50827,08	306	218597,21	50352,9
163	218592,39	50827,08	307	218597,21	50352,9
164	218592,39	50827,08	308	218597,21	50352,9
165	218592,39	50827,08	309	218597,21	50352,9
166	218592,39	50827,08	310	218597,21	50352,9
167	218592,39	50827,08	311	218597,21	50352,9
168	218592,39	50827,08	312	218597,21	50352,9
169	218592,39	50827,08	313	218597,21	50352,9
170	218592,39	50827,08	314	218597,21	50352,9
171	218592,39	50827,08	315	218597,21	50352,9
172	218592,39	50827,08	316	218597,21	50352,9
173	218592,39	50827,08	317	218597,21	50352,9
174	218592,39	50827,08	318	218597,21	50352,9
175	218592,39	50827,08	319	218597,21	50352,9
176	218592,39	50827,08	320	218597,21	50352,9
177	218592,39	50827,08	321	218597,21	50352,9
178	218592,39	50827,08	322	218597,21	50352,9
179	218592,39	50827,08	323	218597,21	50352,9
180	218592,39	50827,08	324	218597,21	50352,9
181	218592,39	50827,08	325	218597,21	50352,9
182	218592,39	50827,08	326	218597,21	50352,9
183	218592,39	50827,08	327	218597,21	50352,9
184	218592,39	50827,08	328	218597,21	50352,9
185	218592,39	50827,08	329	218597,21	50352,9
186	218592,39	50827,08	330	218597,21	50352,9
187	218592,39	50827,08	331	218597,21	50352,9
188	218592,39	50827,08	332	218597,21	50352,9
189	218592,39	50827,08	333	218597,21	50352,9
190	218592,39	50827,08	334	218597,21	50352,9
191	218592,39	50827,08	335	218597,21	50352,9
192	218592,39	50827,08	336	218597,21	50352,9
193	218592,39	50827,08	337	218597,21	50352,9
194	218592,39	50827,08	338	218597,21	50352,9
195	218592,39	50827,08	339	218597,21	50352,9
196	218592,39	50827,08	340	218597,21	50352,9
197	218592,39	50827,08	341	218597,21	50352,9
198	218592,39	50827,08	342	218597,21	50352,9
199	218592,39	50827,08	343	218597,21	50352,9
200	218592,39	50827,08	344	218597,21	50352,9
201	218592,39	50827,08	345	218597,21	50352,9
202	218592,39	50827,08	346	218597,21	50352,9
203	218592,39	50827,08	347	218597,21	50352,9
204	218592,39	50827,08	348	218597,21	50352,9
205	218592,39	50827,08	349	218597,21	50352,9
206	218592,39	50827,08	350	218597,21	50352,9
207	218592,39	50827,08	351	218597,21	50352,9
208	218592,39	50827,08	352	218597,21	50352,9
209	218592,39	50827,08	353	218597,21	50352,9
210	218592,39	50827,08	354	218597,21	50352,9
211	218592,39	50827,08	355	218597,21	50352,9
212	218592,39	50827,08	356	218597,21	50352,9
213	218592,39	50827,08	357	218597,21	50352,9
214	218592,39	50827,08	358	218597,21	50352,9
215	218592,39	50827,08	359	218597,21	50352,9
216	218592,39	50827,08	360	218597,21	50352,9
217	218592,39	50827,08	361	218597,21	50352,9
218	218592,39	50827,08	362	218597,21	50352,9
219	218592,39	50827,08	363	218597,21	50352,9
220	218592,39	50827,08	364	218597,21	50352,9
221	218592,39	50827,08	365	218597,21	50352,9
222	218592,39	50827,08	366	218597,21	50352,9
223	218592,39	50827,08	367	218597,21	50352,9
224	218592,39	50827,08	368	218597,21	50352,9
225	218592,39	50827,08	369	218597,21	50352,9
226	218592,39	50827,08	370	218597,21	50352,9
227	218592,39	50827,08	371	218597,21	50352,9
228	218592,39	50827,08	372	218597,21	50352,9
229	218592,39	50827,08	373	218597,21	50352,9
230	218592,39	50827,08	374	218597,21	50352,9
231	218592,39	50827,08	375	218597,21	50352,9
232	218592,39	50827,08	376	218597,21	50352,9
233	218592,39	50827,08	377	218597,21	50352,9
234	218592,39	50827,08	378	218597,21	50352,9
235	218592,39	50827,08	379	218597,21	50352,9
236	218592,39	50827,08	380	218597,21	50352,9
237	218592,39	50827,08	381	218597,21	50352,9
238	218592,39	50827,08	382	218597,21	50352,9
239	218592,39	50827,08	383	218597,21	50352,9
240	218592,39	50827,08	384	218597,21	50352,9
241	218592,39	50827,08	385	218597,21	50352,9
242	218592,39	50827,08	386	218597,21	50352,9
243	218592,39	50827,08	387	218597,21	50352,9
244	218592,39	50827,08	388	218597,21	50352,9
245	218592,39	50827,08	389	218597,21	50352,9
246	218592,39	50827,08	390	218597,21	50352,9
247	218592,39	50827,08	391	218597,21	50352,9
248	218592,39	50827,08	392	218597,21	50352,9
249	218592,39	50827,08	393	218597,21	50352,9
250	218592,39	50827,08	394	218597,21	50352,9
251	218592,39	50827,08	395	218597,21	50352,9
252	218592,39	50827,08	396	218597,21	50352,9
253	218592,39	50827,08	397	218597,21	50352,9
254	218592,39	50827,08	398	218597,21	50352,9
255	218592,39	50827,08	399	218597,21	50352,9
256	218592,39	50827,08	400	218597,21	50352,9
257	218592,39	50827,08	401	218597,21	50352,9
258	218592,39	50827,08	402	218597,21	50352,9
259	218592,39	50827,08	403	218597,21	50352,9
260	218592,39	50827,08	404	218597,21	50352,9
261	218592,39	50827,08	405	218597,21	50352,9
262	218592,39	50827,08	406	218597,21	50352,9
263	218592,39	50827,08	407	218597,21	50352,9
264	218592,39	50827,08	408	218597,21	50352,9
265	218592,39	50827,08	409	218597,21	50352,9
266	218592,39	50827,08	410	218597,21	50352,9
267	218592,39	50827,08	411	218597,21	50352,9
268	218592,39	50827,08	412	218597,21	50352,9
269	218592,39	50827,08	413	218597,21	50352,9
270	218592,39	50827,08	414	218597,21	50352,9
271	218592,39	50827,08	415	218597,21	50352,9
272	218592,39	50827,08	416	218597,21	50352,9
273	218592,39	50827,08	417	218597,21	50352,9
274	218592,39	50827,08	418	218597,21	50352,9
275	218592,39	50827,08	419	218597,21	50352,9
276	218592,39	50827,08	420	218597,21	50352,9
277	218592,39	50827,08	421	218597,21	

Обзорный чертеж

ОУ13		
N	X	Y
690	2186570,48	501105,93
691	2186570,88	501105,06
692	2186593,76	501115,08
693	2186635,43	501146,3
694	2186663,38	501167,21
695	2186692,43	501191,84
696	2186713,44	501207,04
697	2186722,56	501209,55
698	2186739,31	501206,92
699	2186762,14	501184,14
700	2186777	501175,58
701	2186811,22	501183,74
702	2186833,09	501194,63
703	2186895,51	501237,49
704	2186868,6	501290,31
705	2186819,96	501345,44
706	2186815,44	501341,44
707	2186863,38	501287,37
708	2186887,74	501239,4
709	2186872,49	501228,91
710	2186872,63	501228,67
711	2186865,65	501224,2
712	2186830,05	501199,72
713	2186809,35	501189,5
714	2186777,36	501181,87
715	2186765,35	501189,4
716	2186742,41	501212,41
717	2186722	501215,55
718	2186710,07	501212,38
719	2186688,41	501196,23
720	2186659,49	501171,75
721	2186631,5	501150,83
722	2186590,69	501120,19
723	2186577,75	501114,54
724	2186474,88	501042,19
725	2186478,94	501036,18
726	2186480,5	501037,44
727	2186482,14	501038,58
728	2186479,31	501042,77
729	2186557,31	501096,81

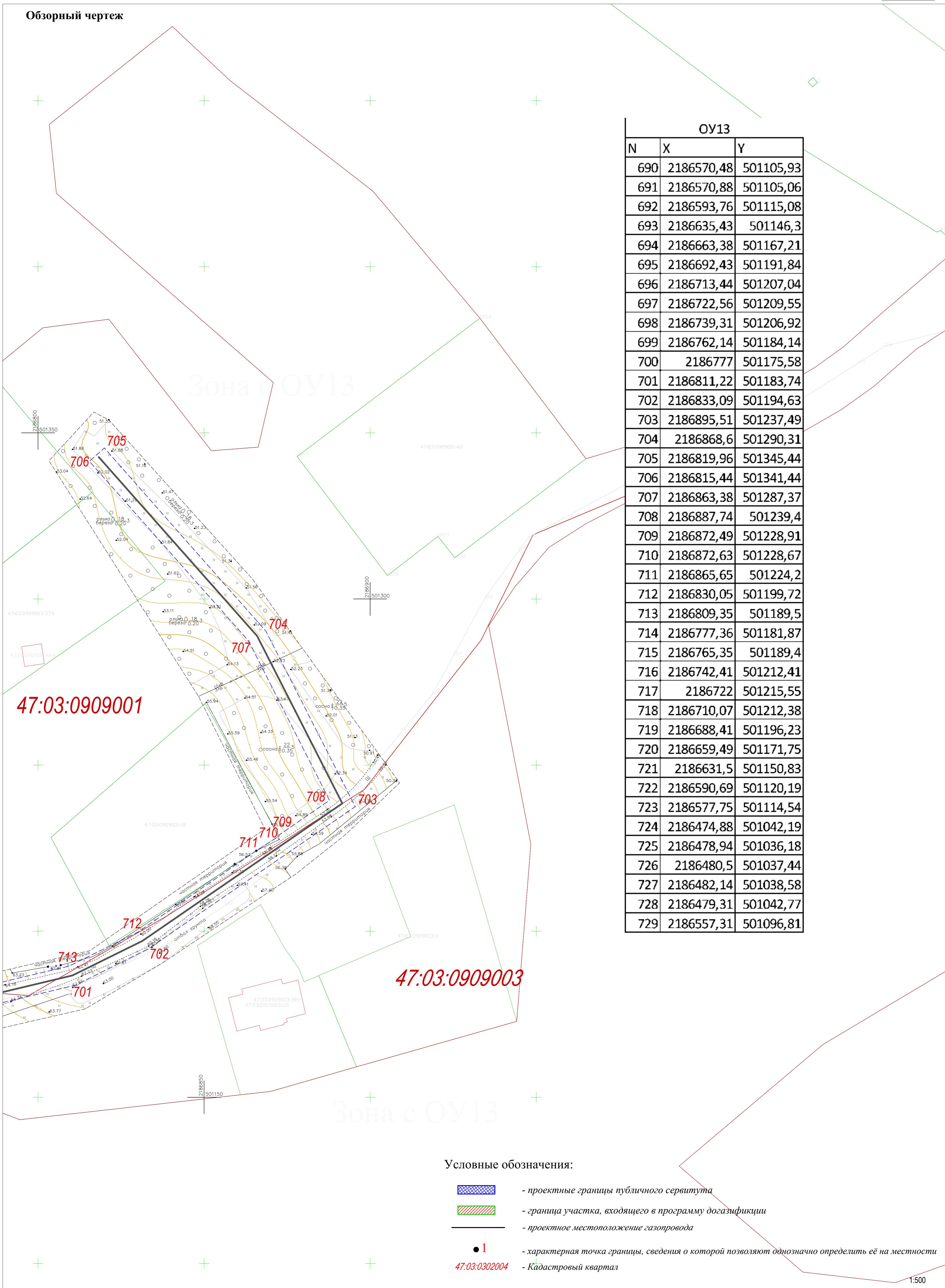


Условные обозначения:

- - проектные границы публичного сервитута
- - границы участка, входящего в программу газификации
- - проектное местоположение газопровода
- - характерная точка границы, сведения о которой позволяют однозначно определить её на местности
- 47.03.030204 - Кадастровый квартал



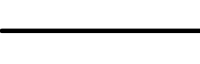


1:500

Обзорный чертеж

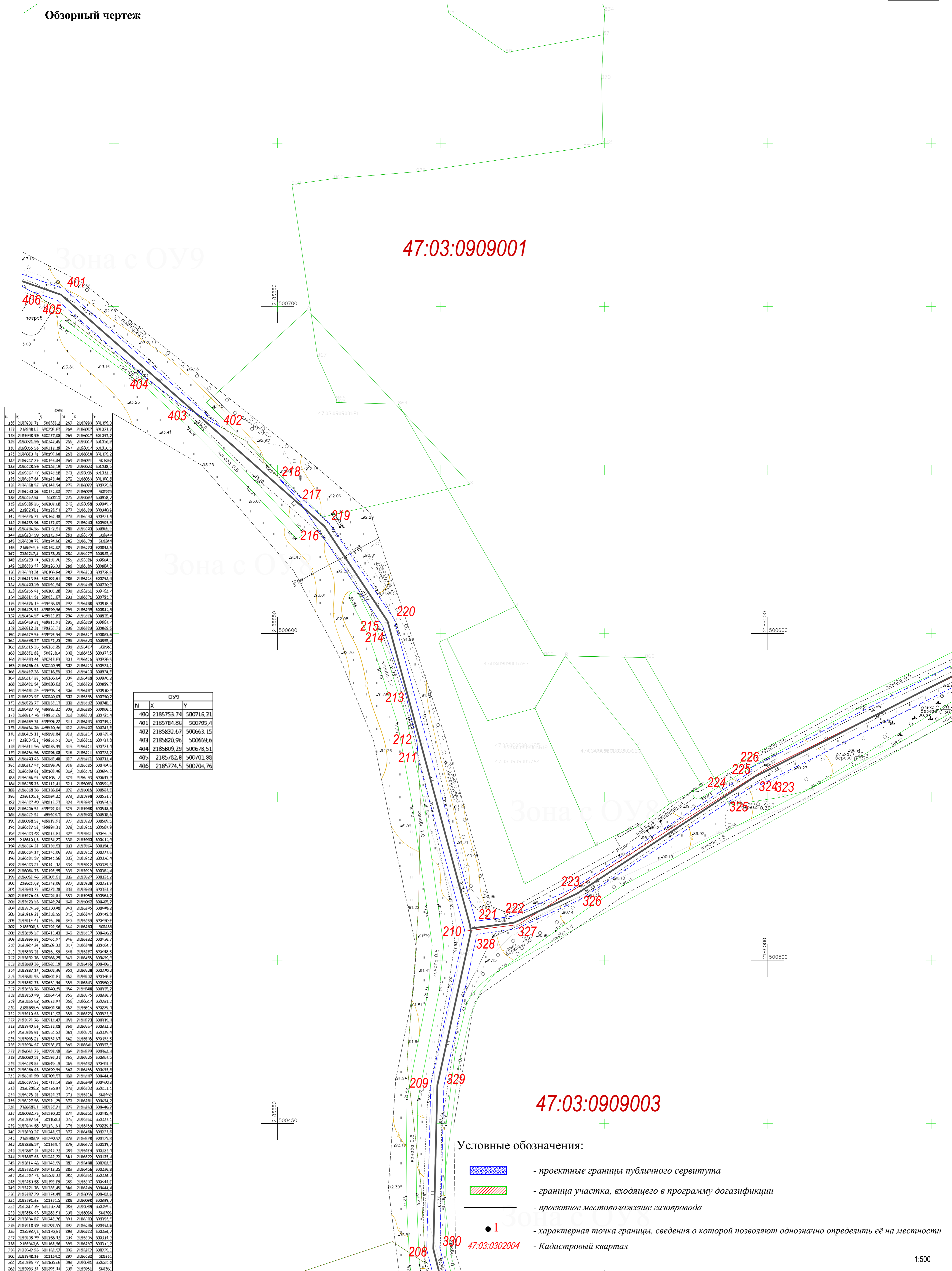


ОУ13		
N	X	Y
690	2186570,48	501105,93
691	2186570,88	501105,06
692	2186593,76	501115,08
693	2186635,43	501146,3
694	2186663,38	501167,21
695	2186692,43	501191,84
696	2186713,44	501207,04
697	2186722,56	501209,55
698	2186739,31	501206,92
699	2186762,14	501184,14
700	2186777	501175,58
701	2186811,22	501183,74
702	2186833,09	501194,63
703	2186895,51	501237,49
704	2186868,6	501290,31
705	2186819,96	501345,44
706	2186815,44	501341,44
707	2186863,38	501287,37
708	2186887,74	501239,4
709	2186872,49	501228,91
710	2186872,63	501228,67
711	2186865,65	501224,2
712	2186830,05	501199,72
713	2186809,35	501189,5
714	2186777,36	501181,87
715	2186765,35	501189,4
716	2186742,41	501212,41
717	2186722	501215,55
718	2186710,07	501212,38
719	2186688,41	501196,23
720	2186659,49	501171,75
721	2186631,5	501150,83
722	2186590,69	501120,19
723	2186577,75	501114,54
724	2186474,88	501042,19
725	2186478,94	501036,18
726	2186480,5	501037,44
727	2186482,14	501038,58
728	2186479,31	501042,77
729	2186557,31	501096,81

Условные обозначения:

-  - проектные границы публичного сервитута
-  - граница участка, входящего в программу догазификации
-  - проектное местоположение газопровода
-  1 - характерная точка границы, сведения о которой позволяют однозначно определить её на местности
-  47:03:0302004 - Кадастровый квартал

Обзорный чертеж



N	X	Y
400	2185753.74	500716.21
401	2185781.86	500705.71
402	2185832.67	500663.15
403	2185820.96	500669.6
404	2185809.29	500678.51
405	2185782.8	500701.88
406	2185774.5	500704.76

Условные обозначения:






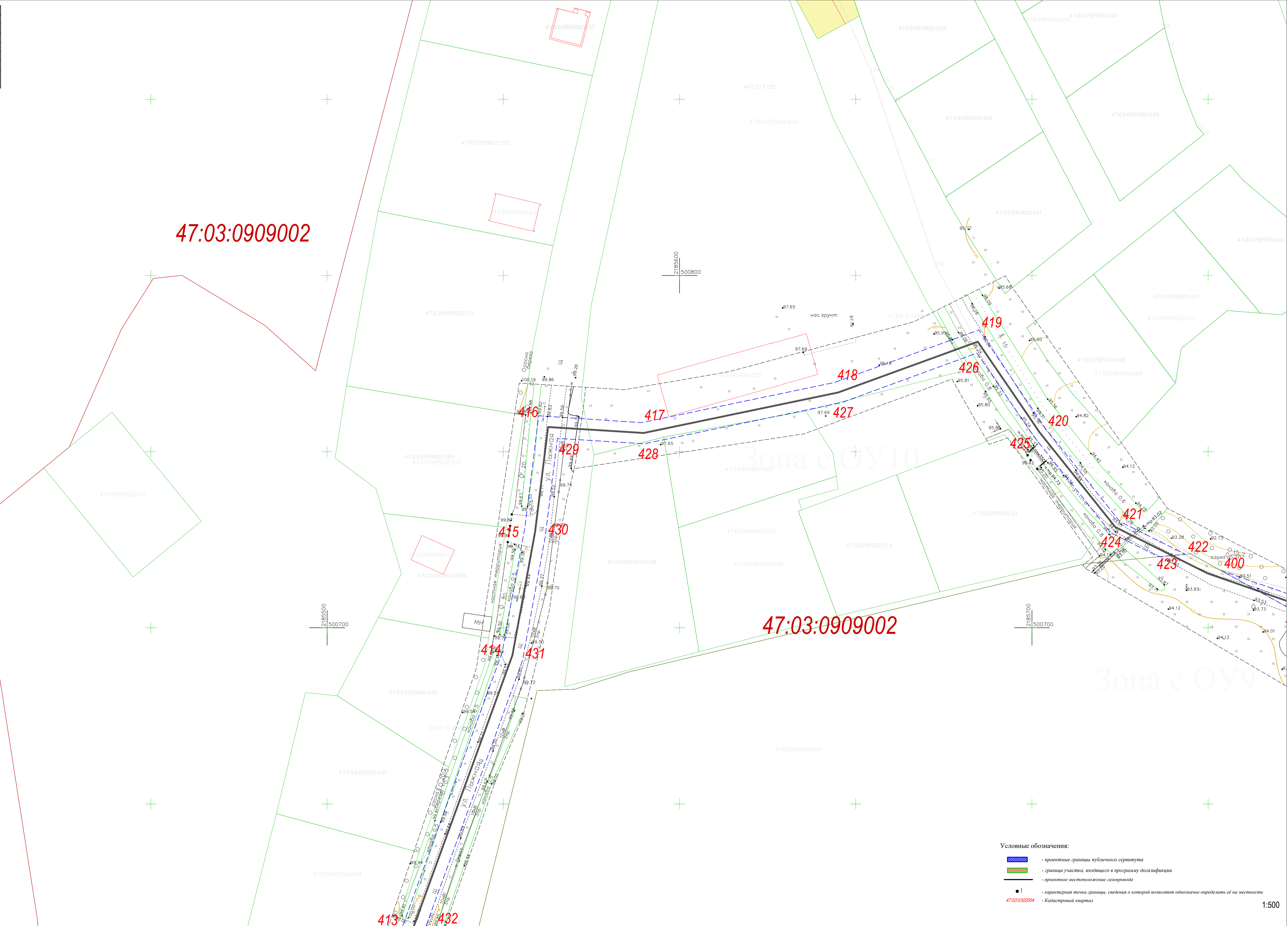
-  - проектные границы публичного сервитута
-  - граница участка, входящего в программу догазификации
-  - проектное местоположение газопровода
-  - характерная точка границы, сведения о которой позволяют однозначно определить её на местности
-  - Кадастровый квартал

Схема расположения границ публичного сервитута
Линейный объект "Распределительный газопровод и газопроводы-вводы по дер. Васильево (1-й этап)"
 по адресу: Ленинградская область, р-н. Приозерский, дер. Васильево, а также земли лесного фонда Приозерского лесничества, Ларионовского участкового лесничества, квартал № 93 выдела 1, 7, 11, 19, квартал 94 выдел 1, квартал 97 выдел 5, 8 и Кучеровского участкового лесничества квартал № 21 выдел 25, квартал 27 выдел 1, квартал 34 выдел 4, Кадастровые кварталы : 47:03:0909001, 47:03:0909002, 47:03:0909003.
 Зона с ОУ1 S= 3559,6 кв.м., ОУ2 S= 136,5 кв.м., ОУ3 S= 159,4 кв.м., ОУ4 S= 26,1 кв.м., ОУ5 S= 531,2 кв.м., ОУ6 S= 26,0 кв.м., ОУ7 S= 1514,1 кв.м., ОУ8 S= 20349,5 кв.м., ОУ9 S= 295,3 кв.м., ОУ10 S= 4133,3 кв.м., ОУ11 S= 89,4 кв.м., ОУ12 S= 2306,4 кв.м., ОУ13 S= 3558,2 кв.м.

Обзорный чертеж

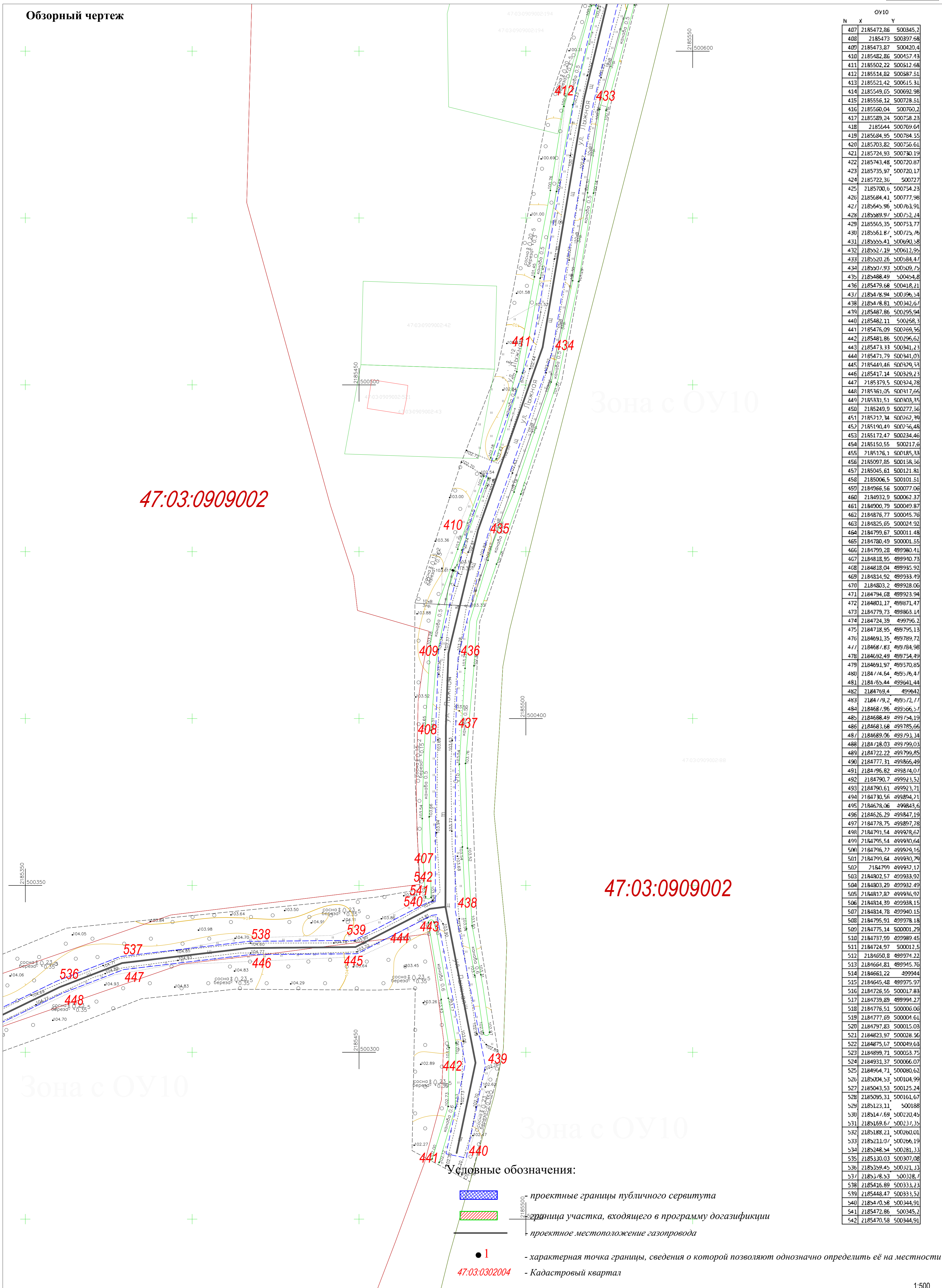
ОУ9			ОУ10		
N	X	Y	N	X	Y
400	2185472,96	5007042,51	400	2185753,74	500716,21
401	2185472,96	5007042,51	401	2185784,86	500705,4
402	2185482,88	5006974,43	402	2185832,67	500663,15
403	2185482,88	5006974,43	403	2185820,46	500669,6
404	2185482,88	5006974,43	404	2185809,29	500678,51
405	2185482,88	5006974,43	405	2185782,8	500704,88
406	2185482,88	5006974,43	406	2185774,5	500704,88
407	2185482,88	5006974,43			
408	2185482,88	5006974,43			
409	2185482,88	5006974,43			
410	2185482,88	5006974,43			
411	2185482,88	5006974,43			
412	2185482,88	5006974,43			
413	2185482,88	5006974,43			
414	2185482,88	5006974,43			
415	2185482,88	5006974,43			
416	2185482,88	5006974,43			
417	2185482,88	5006974,43			
418	2185482,88	5006974,43			
419	2185482,88	5006974,43			
420	2185482,88	5006974,43			
421	2185482,88	5006974,43			
422	2185482,88	5006974,43			
423	2185482,88	5006974,43			
424	2185482,88	5006974,43			
425	2185482,88	5006974,43			
426	2185482,88	5006974,43			
427	2185482,88	5006974,43			
428	2185482,88	5006974,43			
429	2185482,88	5006974,43			
430	2185482,88	5006974,43			
431	2185482,88	5006974,43			
432	2185482,88	5006974,43			
433	2185482,88	5006974,43			
434	2185482,88	5006974,43			
435	2185482,88	5006974,43			
436	2185482,88	5006974,43			
437	2185482,88	5006974,43			
438	2185482,88	5006974,43			
439	2185482,88	5006974,43			
440	2185482,88	5006974,43			
441	2185482,88	5006974,43			
442	2185482,88	5006974,43			
443	2185482,88	5006974,43			
444	2185482,88	5006974,43			
445	2185482,88	5006974,43			
446	2185482,88	5006974,43			
447	2185482,88	5006974,43			
448	2185482,88	5006974,43			
449	2185482,88	5006974,43			
450	2185482,88	5006974,43			
451	2185482,88	5006974,43			
452	2185482,88	5006974,43			
453	2185482,88	5006974,43			
454	2185482,88	5006974,43			
455	2185482,88	5006974,43			
456	2185482,88	5006974,43			
457	2185482,88	5006974,43			
458	2185482,88	5006974,43			
459	2185482,88	5006974,43			
460	2185482,88	5006974,43			
461	2185482,88	5006974,43			
462	2185482,88	5006974,43			
463	2185482,88	5006974,43			
464	2185482,88	5006974,43			
465	2185482,88	5006974,43			
466	2185482,88	5006974,43			
467	2185482,88	5006974,43			
468	2185482,88	5006974,43			
469	2185482,88	5006974,43			
470	2185482,88	5006974,43			
471	2185482,88	5006974,43			
472	2185482,88	5006974,43			
473	2185482,88	5006974,43			
474	2185482,88	5006974,43			
475	2185482,88	5006974,43			
476	2185482,88	5006974,43			
477	2185482,88	5006974,43			
478	2185482,88	5006974,43			
479	2185482,88	5006974,43			
480	2185482,88	5006974,43			
481	2185482,88	5006974,43			
482	2185482,88	5006974,43			
483	2185482,88	5006974,43			
484	2185482,88	5006974,43			
485	2185482,88	5006974,43			
486	2185482,88	5006974,43			
487	2185482,88	5006974,43			
488	2185482,88	5006974,43			
489	2185482,88	5006974,43			
490	2185482,88	5006974,43			
491	2185482,88	5006974,43			
492	2185482,88	5006974,43			
493	2185482,88	5006974,43			
494	2185482,88	5006974,43			
495	2185482,88	5006974,43			
496	2185482,88	5006974,43			
497	2185482,88	5006974,43			
498	2185482,88	5006974,43			
499	2185482,88	5006974,43			
500	2185482,88	5006974,43			



- Условные обозначения:**
- проектные границы публичного сервитута
 - границы участка, входящего в программу дозирования
 - проектные местоположения газопроводов
 - характерная точка границы, сведения о которой позволяют однозначно определить её на местности
 - 47:03:0909004 - Кадастровый квартал



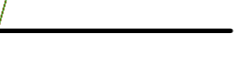


Схема расположения границ публичного сервитута
 Линейный объект "Распределительный газопровод и газопроводы-вводы по дер. Васильево (1-й этап)".
 по адресу: Ленинградская область, р-н. Приозерский, дер. Васильево, а также земли лесного фонда Приозерского лесничества, Ларионовского
 участкового лесничества, квартал № 93 выдела 1, 7, 11, 19, квартал 94 выдел 1, квартал 97 выдел 5, 8 и Кучеровского участкового лесничества
 квартал № 21 выдел 25, квартал 27 выдел 1, квартал 34 выдел 4, Кадастровые кварталы : 47:03:0909001, 47:03:0909002, 47:03:0909003.
 Зона с ОУ1 S= 3559,6 кв.м., ОУ2 S= 136,5 кв.м., ОУ3 S= 159,4 кв.м., ОУ4 S= 26,1 кв.м., ОУ5 S= 531,2 кв.м., ОУ6 S= 26,0 кв.м., ОУ7 S= 1514,1
 кв.м., ОУ8 S= 20349,5 кв.м., ОУ9 S= 295,3 кв.м., ОУ10 S= 4133,3 кв.м., ОУ11 S= 89,4 кв.м., ОУ12 S= 2306,4 кв.м., ОУ13 S= 3558,2 кв.м.

Обзорный чертеж

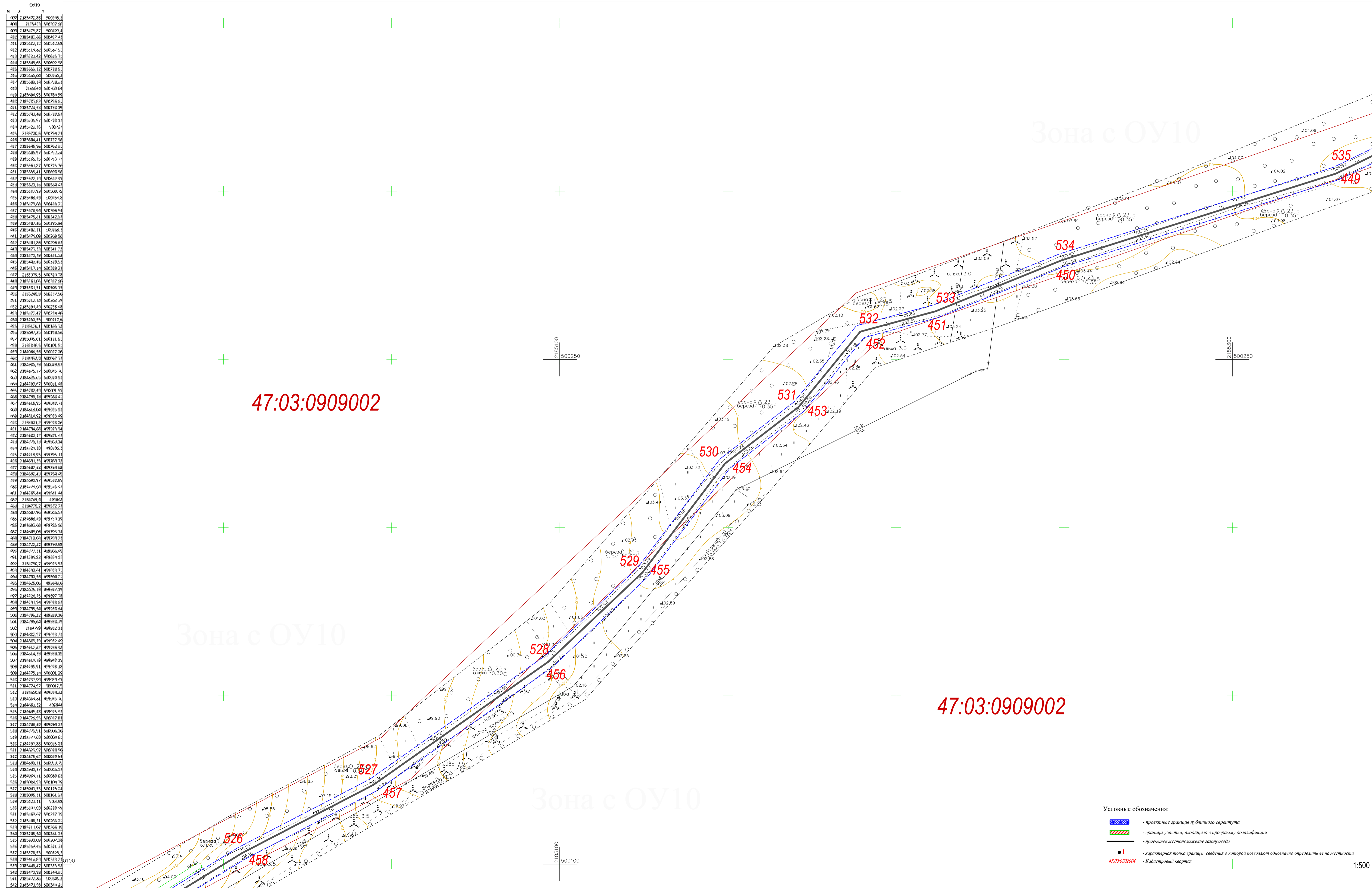


ОУ10		
N	X	Y
407	2185472.86	500345.2
408	2185473.87	500397.68
409	2185482.86	500420.4
410	2185502.22	500457.13
411	2185514.82	500512.68
412	2185521.42	500587.51
413	2185549.05	500615.31
414	2185556.12	500692.98
415	2185560.04	500728.51
416	2185589.24	500760.2
417	2185644	500769.61
418	2185684.95	500784.55
419	2185703.82	500756.61
421	2185724.93	500730.19
422	2185743.48	500720.87
423	2185735.97	500720.17
424	2185722.36	500727
425	2185700.6	500754.23
426	2185684.41	500777.98
427	2185643.96	500763.91
428	2185589.97	500752.24
429	2185505.35	500753.77
430	2185461.87	500725.76
431	2185355.41	500690.38
432	2185327.19	500612.99
433	2185280.26	500584.47
434	2185207.93	500509.75
435	2185188.49	500454.8
436	2185179.68	500418.21
437	2185178.94	500396.34
438	2185178.81	500342.67
439	2185187.86	500295.94
440	2185182.11	500268.3
441	2185176.09	500269.56
442	2185181.66	500296.62
443	2185173.33	500341.23
444	2185171.79	500341.03
445	2185140.46	500379.53
446	2185171.14	500329.23
447	2185179.5	500347.78
448	2185161.05	500317.66
449	2185131.51	500303.35
450	2185249.9	500277.56
451	2185217.34	500267.39
452	2185190.49	500256.46
453	2185172.47	500234.46
454	2185150.55	500217.6
455	2185176.1	500185.33
456	2185097.85	500156.56
457	2185045.61	500121.81
458	2185006.5	500101.51
459	2184966.56	500077.06
460	2184932.9	500062.37
461	2184900.79	500049.87
462	2184876.77	500045.76
463	2184825.65	500024.92
464	2184799.67	500011.48
465	2184780.49	500001.55
466	2184799.28	499980.11
467	2184818.95	499940.73
468	2184818.04	499935.92
469	2184814.92	499933.19
470	2184803.2	499928.06
471	2184794.68	499923.94
472	2184801.17	499871.47
473	2184779.73	499863.11
474	2184724.39	499796.2
475	2184718.95	499795.13
476	2184691.35	499789.72
477	2184668.83	499784.98
478	2184692.49	499754.49
479	2184691.97	499750.85
480	218474.64	49976.47
481	2184765.44	499641.44
482	2184769.4	499642
483	2184792.4	499672.77
484	2184668.96	499566.57
485	2184688.49	499541.19
486	2184681.68	499785.66
487	2184669.06	499793.34
488	2184718.03	499799.03
489	2184722.22	499799.85
490	2184777.31	499866.49
491	2184796.82	499874.07
492	2184790.7	499923.52
493	2184790.61	499923.71
494	2184730.56	499894.71
495	2184678.06	499843.6
496	2184626.29	499847.19
497	2184787.75	499897.78
498	2184791.54	499928.62
499	2184795.54	499930.64
500	2184796.77	499929.16
501	2184790.64	499930.79
502	2184799	499937.17
503	2184802.57	499933.92
504	2184803.20	499932.49
505	2184817.87	499936.97
506	2184814.39	499938.15
507	2184814.78	499940.15
508	2184795.91	499978.18
509	2184775.14	500001.29
510	2184737.99	499989.45
511	2184724.97	500012.5
512	2184650.8	499974.22
513	2184664.81	499945.76
514	2184661.22	499944
515	2184645.48	499975.97
516	2184726.55	500017.83
517	2184739.89	499991.27
518	2184776.51	500006.06
519	2184777.69	500004.61
520	2184797.83	500015.03
521	2184823.97	500028.56
522	2184875.67	500049.63
523	2184899.71	500053.75
524	2184931.37	500066.07
525	2184964.71	500080.62
526	2185004.53	500104.99
527	2185043.53	500125.24
528	2185095.31	500161.67
529	2185123.11	500188
530	2185147.69	500210.45
531	2185169.67	500237.35
532	2185188.21	500260.01
533	2185211.07	500286.19
534	2185248.34	500318.11
535	2185303.03	500307.08
536	2185359.45	500321.13
537	2185378.53	500328.7
538	2185416.89	500333.23
539	2185448.47	500333.52
540	2185472.86	500345.2
541	2185472.86	500345.2
542	2185470.58	500344.91

Условные обозначения:

-  - проектные границы публичного сервитута
-  - граница участка, входящего в программу догазификации
-  - проектное местоположение газопровода
-  1 - характерная точка границы, сведения о которой позволяют однозначно определить её на местности
-  47:03:0302004 - Кадастровый квартал

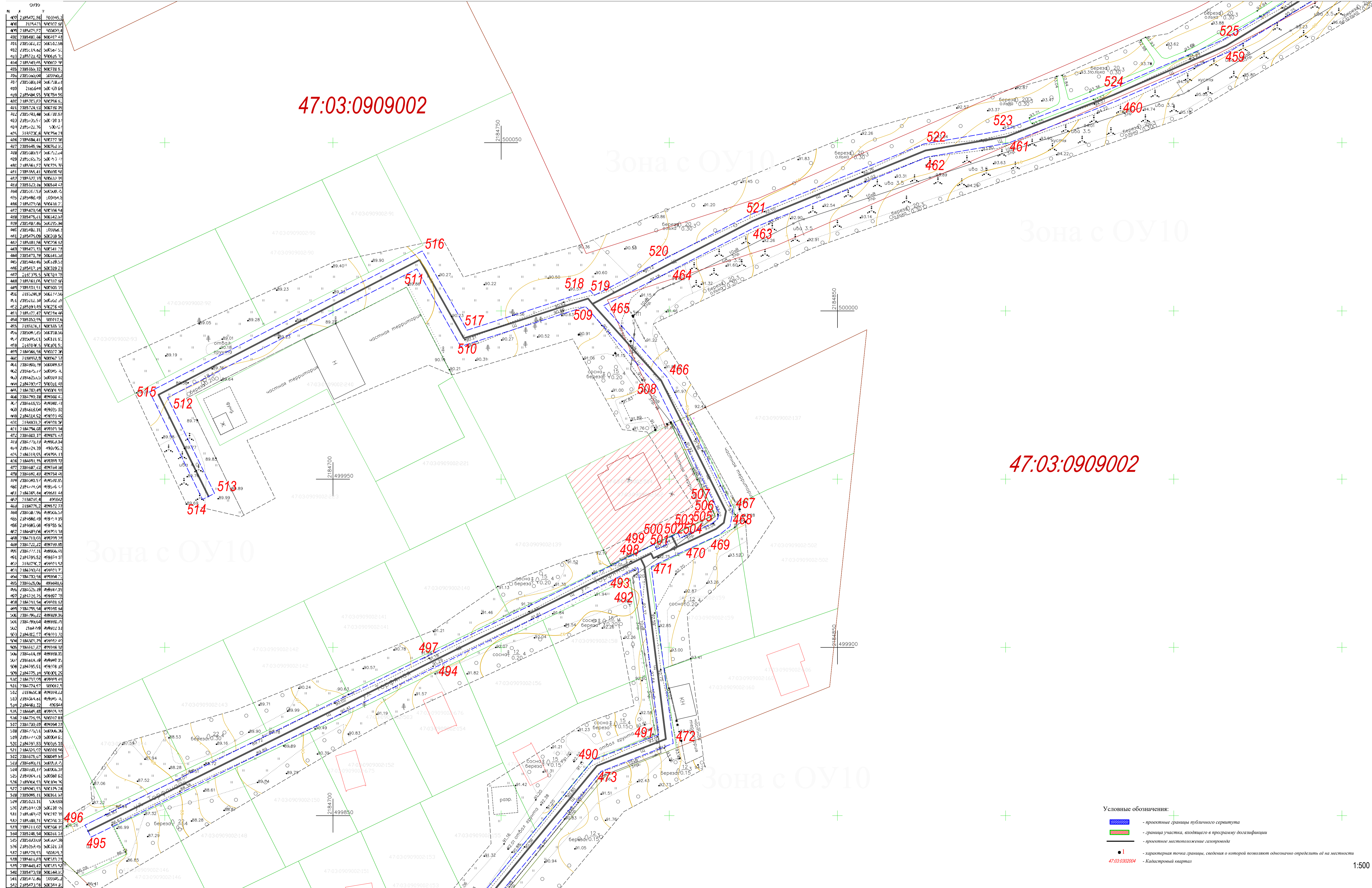
Обзорный чертеж



N	X	Y
407	2185472.56	500255.2
408	2185473.57	500255.2
409	2185475.57	500250.4
410	2185482.58	500257.43
411	2185484.57	500252.08
412	2185486.56	500267.5
413	2185492.56	500265.5
414	2185495.56	500265.5
415	2185502.57	500270.5
416	2185505.57	500270.5
417	2185508.57	500270.5
418	2185510.57	500270.5
419	2185512.57	500270.5
420	2185515.57	500270.5
421	2185518.57	500270.5
422	2185520.57	500270.5
423	2185522.57	500270.5
424	2185525.57	500270.5
425	2185528.57	500270.5
426	2185530.57	500270.5
427	2185532.57	500270.5
428	2185535.57	500270.5
429	2185538.57	500270.5
430	2185540.57	500270.5
431	2185542.57	500270.5
432	2185545.57	500270.5
433	2185548.57	500270.5
434	2185550.57	500270.5
435	2185552.57	500270.5
436	2185555.57	500270.5
437	2185558.57	500270.5
438	2185560.57	500270.5
439	2185562.57	500270.5
440	2185565.57	500270.5
441	2185568.57	500270.5
442	2185570.57	500270.5
443	2185572.57	500270.5
444	2185575.57	500270.5
445	2185578.57	500270.5
446	2185580.57	500270.5
447	2185582.57	500270.5
448	2185585.57	500270.5
449	2185588.57	500270.5
450	2185590.57	500270.5
451	2185592.57	500270.5
452	2185595.57	500270.5
453	2185598.57	500270.5
454	2185600.57	500270.5
455	2185602.57	500270.5
456	2185605.57	500270.5
457	2185608.57	500270.5
458	2185610.57	500270.5
459	2185612.57	500270.5
460	2185615.57	500270.5
461	2185618.57	500270.5
462	2185620.57	500270.5
463	2185622.57	500270.5
464	2185625.57	500270.5
465	2185628.57	500270.5
466	2185630.57	500270.5
467	2185632.57	500270.5
468	2185635.57	500270.5
469	2185638.57	500270.5
470	2185640.57	500270.5
471	2185642.57	500270.5
472	2185645.57	500270.5
473	2185648.57	500270.5
474	2185650.57	500270.5
475	2185652.57	500270.5
476	2185655.57	500270.5
477	2185658.57	500270.5
478	2185660.57	500270.5
479	2185662.57	500270.5
480	2185665.57	500270.5
481	2185668.57	500270.5
482	2185670.57	500270.5
483	2185672.57	500270.5
484	2185675.57	500270.5
485	2185678.57	500270.5
486	2185680.57	500270.5
487	2185682.57	500270.5
488	2185685.57	500270.5
489	2185688.57	500270.5
490	2185690.57	500270.5
491	2185692.57	500270.5
492	2185695.57	500270.5
493	2185698.57	500270.5
494	2185700.57	500270.5
495	2185702.57	500270.5
496	2185705.57	500270.5
497	2185708.57	500270.5
498	2185710.57	500270.5
499	2185712.57	500270.5
500	2185715.57	500270.5
501	2185718.57	500270.5
502	2185720.57	500270.5
503	2185722.57	500270.5
504	2185725.57	500270.5
505	2185728.57	500270.5
506	2185730.57	500270.5
507	2185732.57	500270.5
508	2185735.57	500270.5
509	2185738.57	500270.5
510	2185740.57	500270.5
511	2185742.57	500270.5
512	2185745.57	500270.5
513	2185748.57	500270.5
514	2185750.57	500270.5
515	2185752.57	500270.5
516	2185755.57	500270.5
517	2185758.57	500270.5
518	2185760.57	500270.5
519	2185762.57	500270.5
520	2185765.57	500270.5
521	2185768.57	500270.5
522	2185770.57	500270.5
523	2185772.57	500270.5
524	2185775.57	500270.5
525	2185778.57	500270.5
526	2185780.57	500270.5
527	2185782.57	500270.5
528	2185785.57	500270.5
529	2185788.57	500270.5
530	2185790.57	500270.5
531	2185792.57	500270.5
532	2185795.57	500270.5
533	2185798.57	500270.5
534	2185800.57	500270.5
535	2185802.57	500270.5
536	2185805.57	500270.5
537	2185808.57	500270.5
538	2185810.57	500270.5
539	2185812.57	500270.5
540	2185815.57	500270.5
541	2185818.57	500270.5
542	2185820.57	500270.5
543	2185822.57	500270.5
544	2185825.57	500270.5
545	2185828.57	500270.5
546	2185830.57	500270.5
547	2185832.57	500270.5
548	2185835.57	500270.5
549	2185838.57	500270.5
550	2185840.57	500270.5
551	2185842.57	500270.5
552	2185845.57	500270.5
553	2185848.57	500270.5
554	2185850.57	500270.5
555	2185852.57	500270.5
556	2185855.57	500270.5
557	2185858.57	500270.5
558	2185860.57	500270.5
559	2185862.57	500270.5
560	2185865.57	500270.5
561	2185868.57	500270.5
562	2185870.57	500270.5
563	2185872.57	500270.5
564	2185875.57	500270.5
565	2185878.57	500270.5
566	2185880.57	500270.5
567	2185882.57	500270.5
568	2185885.57	500270.5
569	2185888.57	500270.5
570	2185890.57	500270.5
571	2185892.57	500270.5
572	2185895.57	500270.5
573	2185898.57	500270.5
574	2185900.57	500270.5
575	2185902.57	500270.5
576	2185905.57	500270.5
577	2185908.57	500270.5
578	2185910.57	500270.5
579	2185912.57	500270.5
580	2185915.57	500270.5
581	2185918.57	500270.5
582	2185920.57	500270.5
583	2185922.57	500270.5
584	2185925.57	500270.5
585	2185928.57	500270.5
586	2185930.57	500270.5
587	2185932.57	500270.5
588	2185935.57	500270.5
589	2185938.57	500270.5
590	2185940.57	500270.5
591	2185942.57	500270.5
592	2185945.57	500270.5
593	2185948.57	500270.5
594	2185950.57	500270.5
595	2185952.57	500270.5
596	2185955.57	500270.5
597	2185958.57	500270.5
598	2185960.57	500270.5
599	2185962.57	500270.5
600	2185965.57	500270.5

- Условные обозначения:
- - проектные границы публичного сервитута
 - - граница участка, входящего в программу дозирования
 - - проектное местоположение газопровода
 - - характерная точка границы, сведения о которой позволяют однозначно определить ее на местности
 - 47.03.0909004 - Кадастровый квартал

Обзорный чертеж



1	218472.96	499950.00
2	218473.00	499950.00
3	218473.04	499950.00
4	218473.08	499950.00
5	218473.12	499950.00
6	218473.16	499950.00
7	218473.20	499950.00
8	218473.24	499950.00
9	218473.28	499950.00
10	218473.32	499950.00
11	218473.36	499950.00
12	218473.40	499950.00
13	218473.44	499950.00
14	218473.48	499950.00
15	218473.52	499950.00
16	218473.56	499950.00
17	218473.60	499950.00
18	218473.64	499950.00
19	218473.68	499950.00
20	218473.72	499950.00
21	218473.76	499950.00
22	218473.80	499950.00
23	218473.84	499950.00
24	218473.88	499950.00
25	218473.92	499950.00
26	218473.96	499950.00
27	218474.00	499950.00
28	218474.04	499950.00
29	218474.08	499950.00
30	218474.12	499950.00
31	218474.16	499950.00
32	218474.20	499950.00
33	218474.24	499950.00
34	218474.28	499950.00
35	218474.32	499950.00
36	218474.36	499950.00
37	218474.40	499950.00
38	218474.44	499950.00
39	218474.48	499950.00
40	218474.52	499950.00
41	218474.56	499950.00
42	218474.60	499950.00
43	218474.64	499950.00
44	218474.68	499950.00
45	218474.72	499950.00
46	218474.76	499950.00
47	218474.80	499950.00
48	218474.84	499950.00
49	218474.88	499950.00
50	218474.92	499950.00
51	218474.96	499950.00
52	218475.00	499950.00
53	218475.04	499950.00
54	218475.08	499950.00
55	218475.12	499950.00
56	218475.16	499950.00
57	218475.20	499950.00
58	218475.24	499950.00
59	218475.28	499950.00
60	218475.32	499950.00
61	218475.36	499950.00
62	218475.40	499950.00
63	218475.44	499950.00
64	218475.48	499950.00
65	218475.52	499950.00
66	218475.56	499950.00
67	218475.60	499950.00
68	218475.64	499950.00
69	218475.68	499950.00
70	218475.72	499950.00
71	218475.76	499950.00
72	218475.80	499950.00
73	218475.84	499950.00
74	218475.88	499950.00
75	218475.92	499950.00
76	218475.96	499950.00
77	218476.00	499950.00
78	218476.04	499950.00
79	218476.08	499950.00
80	218476.12	499950.00
81	218476.16	499950.00
82	218476.20	499950.00
83	218476.24	499950.00
84	218476.28	499950.00
85	218476.32	499950.00
86	218476.36	499950.00
87	218476.40	499950.00
88	218476.44	499950.00
89	218476.48	499950.00
90	218476.52	499950.00
91	218476.56	499950.00
92	218476.60	499950.00
93	218476.64	499950.00
94	218476.68	499950.00
95	218476.72	499950.00
96	218476.76	499950.00
97	218476.80	499950.00
98	218476.84	499950.00
99	218476.88	499950.00
100	218476.92	499950.00
101	218476.96	499950.00
102	218477.00	499950.00
103	218477.04	499950.00
104	218477.08	499950.00
105	218477.12	499950.00
106	218477.16	499950.00
107	218477.20	499950.00
108	218477.24	499950.00
109	218477.28	499950.00
110	218477.32	499950.00
111	218477.36	499950.00
112	218477.40	499950.00
113	218477.44	499950.00
114	218477.48	499950.00
115	218477.52	499950.00
116	218477.56	499950.00
117	218477.60	499950.00
118	218477.64	499950.00
119	218477.68	499950.00
120	218477.72	499950.00
121	218477.76	499950.00
122	218477.80	499950.00
123	218477.84	499950.00
124	218477.88	499950.00
125	218477.92	499950.00
126	218477.96	499950.00
127	218478.00	499950.00
128	218478.04	499950.00
129	218478.08	499950.00
130	218478.12	499950.00
131	218478.16	499950.00
132	218478.20	499950.00
133	218478.24	499950.00
134	218478.28	499950.00
135	218478.32	499950.00
136	218478.36	499950.00
137	218478.40	499950.00
138	218478.44	499950.00
139	218478.48	499950.00
140	218478.52	499950.00
141	218478.56	499950.00
142	218478.60	499950.00
143	218478.64	499950.00
144	218478.68	499950.00
145	218478.72	499950.00
146	218478.76	499950.00
147	218478.80	499950.00
148	218478.84	499950.00
149	218478.88	499950.00
150	218478.92	499950.00
151	218478.96	499950.00
152	218479.00	499950.00
153	218479.04	499950.00
154	218479.08	499950.00
155	218479.12	499950.00
156	218479.16	499950.00
157	218479.20	499950.00
158	218479.24	499950.00
159	218479.28	499950.00
160	218479.32	499950.00
161	218479.36	499950.00
162	218479.40	499950.00
163	218479.44	499950.00
164	218479.48	499950.00
165	218479.52	499950.00
166	218479.56	499950.00
167	218479.60	499950.00
168	218479.64	499950.00
169	218479.68	499950.00
170	218479.72	499950.00
171	218479.76	499950.00
172	218479.80	499950.00
173	218479.84	499950.00
174	218479.88	499950.00
175	218479.92	499950.00
176	218479.96	499950.00
177	218480.00	499950.00
178	218480.04	499950.00
179	218480.08	499950.00
180	218480.12	499950.00
181	218480.16	499950.00
182	218480.20	499950.00
183	218480.24	499950.00
184	218480.28	499950.00
185	218480.32	499950.00
186	218480.36	499950.00
187	218480.40	499950.00
188	218480.44	499950.00
189	218480.48	499950.00
190	218480.52	499950.00
191	218480.56	499950.00
192	218480.60	499950.00
193	218480.64	499950.00
194	218480.68	499950.00
195	218480.72	499950.00
196	218480.76	499950.00
197	218480.80	499950.00
198	218480.84	499950.00
199	218480.88	499950.00
200	218480.92	499950.00
201	218480.96	499950.00
202	218481.00	499950.00
203	218481.04	499950.00
204	218481.08	499950.00
205	218481.12	499950.00
206	218481.16	499950.00
207	218481.20	499950.00
208	218481.24	499950.00
209	218481.28	499950.00
210	218481.32	499950.00
211	218481.36	499950.00
212	218481.40	499950.00
213	218481.44	499950.00
214	218481.48	499950.00
215	218481.52	499950.00
216	218481.56	499950.00
217	218481.60	499950.00
218	218481.64	499950.00
219	218481.68	499950.00
220	218481.72	499950.00
221	218481.76	499950.00
222	218481.80	499950.00
223	218481.84	499950.00
224	218481.88	499950.00
225	218481.92	499950.00
226	218481.96	499950.00
227	218482.00	499950.00
228	218482.04	499950.00
229	218482.08	499950.00
230	218482.12	499950.00
231	218482.16	499950.00
232	218482.20	499950.00
233	218482.24	499950.00
234	218482.28	499950.00
235	218482.32	499950.00
236	218482.36	499950.00
237	218482.40	499950.00
238	218482.44	499950.00
239	218482.48	499950.00
240	218482.52	499950.00
241	218482.56	499950.00
242	218482.60	499950.00
243	218482.64	499950.00
244	218482.68	499950.00
245	218482.72	499950.00
246	218482.76	499950.00
247	218482.80	499950.00
248	218482.84	499950.00
249	218482.88	499950.00
250	218482.92	499950.00
251	218482.96	499950.00
252	218483.00	499950.00
253	218483.04	499950.00
254	218483.08	499950.00
255	218483.12	499950.00
256	218483.16	499950.00
257	218483.20	499950.00
258	218483.24	499950.00
259	218483.28	499950.00
260	218483.32	499950.00
261	218483.36	499950.00
262	218483.40	499950.00
263	218483.44	499950.00
264	218483.48	499950.00
265	218483.52	499950.00
266	218483.56	499950.00
267	218483.60	499950.00
268	218483.64	499950.00
269	218483.68	499950.00
270	218483.72	499950.00
271	218483.76	499950.00
272	218483.80	499950.00
273	218483.84	499950.00
274	218483.88	499950.00
275	218483.92	499950.00
276	218483.96	499950.00
277	218484.00	499950.00
278	218484.04	499950.00
279	218484.08	499950.00
280	218484.12	499950.00
281	218484.16	499950.00
282	218484.20	499950.00
283	218484.24	499950.00
284	218484.28	499950.00
285	218484.32	499950.00
28		

Схема расположения границ публичного сервитута

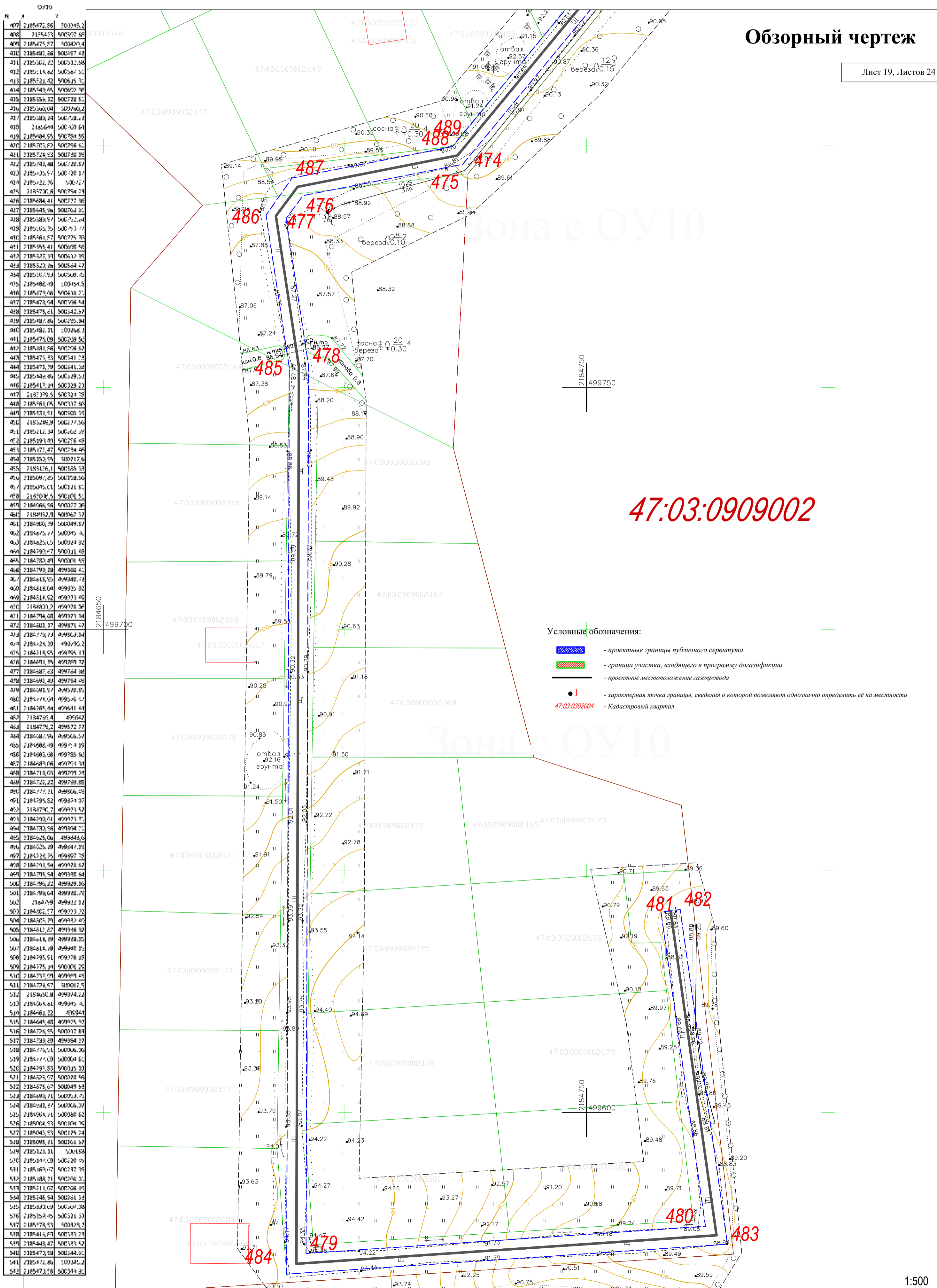
Линейный объект "Распределительный газопровод и газопроводы-вводы по дер. Васильево (1-й этап)".

по адресу: Ленинградская область, р-н. Приозерский, дер. Васильево, а также земли лесного фонда Приозерского лесничества, Ларионовского участкового лесничества, квартал № 93 выдела 1, 7, 11, 19, квартал 94 выдел 1, квартал 97 выдел 5, 8 и Кучеровского участкового лесничества квартал № 21 выдел 25, квартал 27 выдел 1, квартал 34 выдел 4, Кадастровые кварталы : 47:03:0909001, 47:03:0909002, 47:03:0909003.

Зона с ОУ1 S= 3559,6 кв.м., ОУ2 S= 136,5 кв.м., ОУ3 S= 159,4 кв.м., ОУ4 S= 26,1 кв.м., ОУ5 S= 531,2 кв.м., ОУ6 S= 26,0 кв.м., ОУ7 S= 1514,1 кв.м., ОУ8 S= 20349,5 кв.м., ОУ9 S= 295,3 кв.м., ОУ10 S= 4133,3 кв.м., ОУ11 S= 89,4 кв.м., ОУ12 S= 2306,4 кв.м., ОУ13 S= 3558,2 кв.м.

Обзорный чертеж

Лист 19, Листов 24



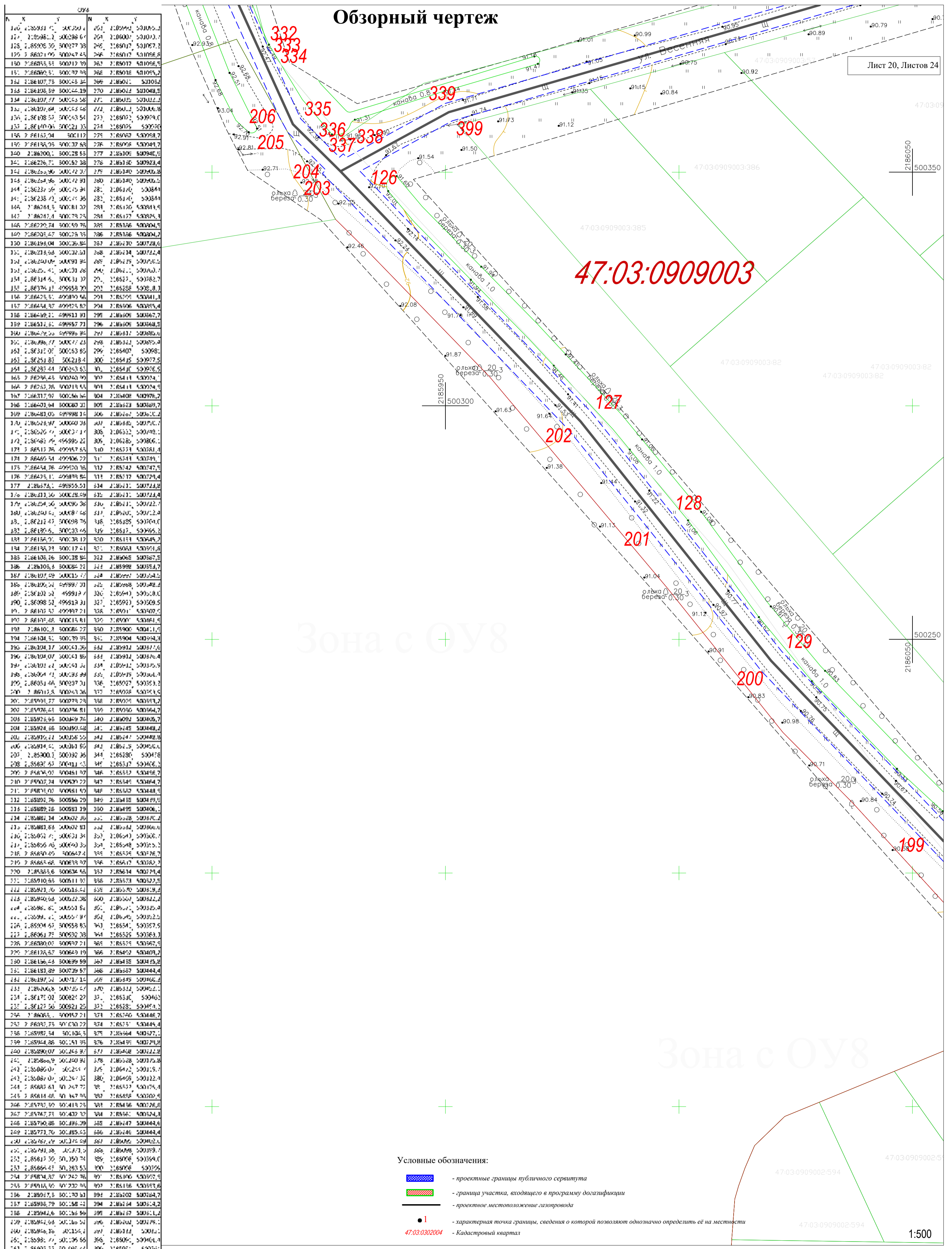
- Условные обозначения:
- - проектные границы публичного сервитута
 - - граница участка, входящего в программу газификации
 - - проектное местоположение газопровода
 - - характеристическая точка границы, сведения о которой позволяют однозначно определить её на местности
 - 47:03:0302004 - Кадастровый квартал

Схема расположения границ публичного сервитута

Линейный объект "Распределительный газопровод и газопроводы-вводы по дер. Васильево (1-й этап)".

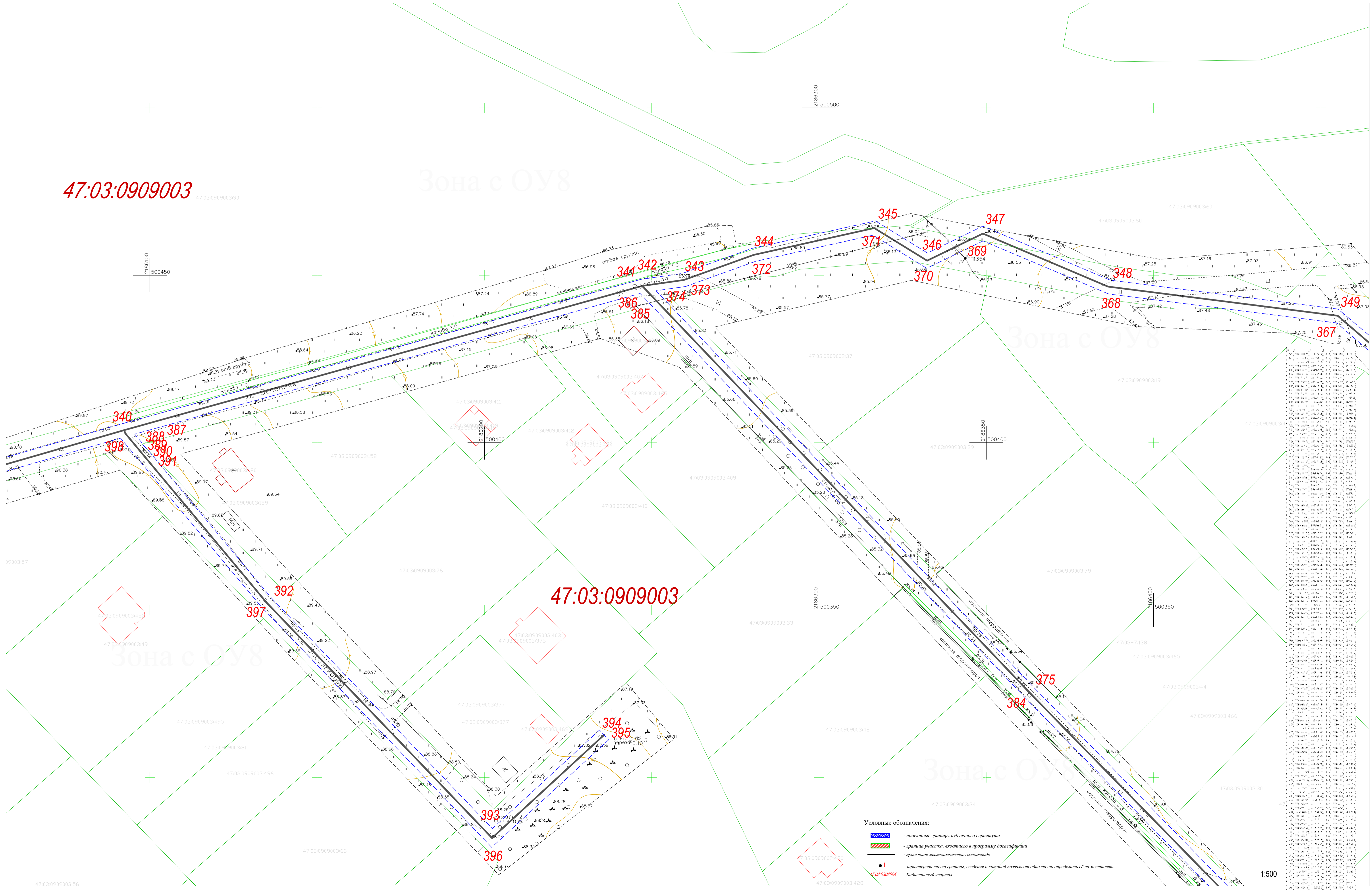
по адресу: Ленинградская область, р-н. Приозерский, дер. Васильево, а также земли лесного фонда Приозерского лесничества, Ларионовского участкового лесничества, квартал № 93 выдела 1, 7, 11, 19, квартал 94 выдел 1, квартал 97 выдел 5, 8 и Кучеровского участкового лесничества квартал № 21 выдел 25, квартал 27 выдел 1, квартал 34 выдел 4, Кадастровые кварталы : 47:03:0909001, 47:03:0909002, 47:03:0909003.

Зона с ОУ1 S= 3559,6 кв.м., ОУ2 S= 136,5 кв.м., ОУ3 S= 159,4 кв.м., ОУ4 S= 26,1 кв.м., ОУ5 S= 531,2 кв.м., ОУ6 S= 26,0 кв.м., ОУ7 S= 1514,1 кв.м., ОУ8 S= 20349,5 кв.м., ОУ9 S= 295,3 кв.м., ОУ10 S= 4133,3 кв.м., ОУ11 S= 89,4 кв.м., ОУ12 S= 2306,4 кв.м., ОУ13 S= 3558,2 кв.м.



№	X	Y	№	X	Y
100	2185991.0	500350.0	251	2185991.0	500350.0
101	2185991.0	500350.0	252	2185991.0	500350.0
102	2185991.0	500350.0	253	2185991.0	500350.0
103	2185991.0	500350.0	254	2185991.0	500350.0
104	2185991.0	500350.0	255	2185991.0	500350.0
105	2185991.0	500350.0	256	2185991.0	500350.0
106	2185991.0	500350.0	257	2185991.0	500350.0
107	2185991.0	500350.0	258	2185991.0	500350.0
108	2185991.0	500350.0	259	2185991.0	500350.0
109	2185991.0	500350.0	260	2185991.0	500350.0
110	2185991.0	500350.0	261	2185991.0	500350.0
111	2185991.0	500350.0	262	2185991.0	500350.0
112	2185991.0	500350.0	263	2185991.0	500350.0
113	2185991.0	500350.0	264	2185991.0	500350.0
114	2185991.0	500350.0	265	2185991.0	500350.0
115	2185991.0	500350.0	266	2185991.0	500350.0
116	2185991.0	500350.0	267	2185991.0	500350.0
117	2185991.0	500350.0	268	2185991.0	500350.0
118	2185991.0	500350.0	269	2185991.0	500350.0
119	2185991.0	500350.0	270	2185991.0	500350.0
120	2185991.0	500350.0	271	2185991.0	500350.0
121	2185991.0	500350.0	272	2185991.0	500350.0
122	2185991.0	500350.0	273	2185991.0	500350.0
123	2185991.0	500350.0	274	2185991.0	500350.0
124	2185991.0	500350.0	275	2185991.0	500350.0
125	2185991.0	500350.0	276	2185991.0	500350.0
126	2185991.0	500350.0	277	2185991.0	500350.0
127	2185991.0	500350.0	278	2185991.0	500350.0
128	2185991.0	500350.0	279	2185991.0	500350.0
129	2185991.0	500350.0	280	2185991.0	500350.0
130	2185991.0	500350.0	281	2185991.0	500350.0
131	2185991.0	500350.0	282	2185991.0	500350.0
132	2185991.0	500350.0	283	2185991.0	500350.0
133	2185991.0	500350.0	284	2185991.0	500350.0
134	2185991.0	500350.0	285	2185991.0	500350.0
135	2185991.0	500350.0	286	2185991.0	500350.0
136	2185991.0	500350.0	287	2185991.0	500350.0
137	2185991.0	500350.0	288	2185991.0	500350.0
138	2185991.0	500350.0	289	2185991.0	500350.0
139	2185991.0	500350.0	290	2185991.0	500350.0
140	2185991.0	500350.0	291	2185991.0	500350.0
141	2185991.0	500350.0	292	2185991.0	500350.0
142	2185991.0	500350.0	293	2185991.0	500350.0
143	2185991.0	500350.0	294	2185991.0	500350.0
144	2185991.0	500350.0	295	2185991.0	500350.0
145	2185991.0	500350.0	296	2185991.0	500350.0
146	2185991.0	500350.0	297	2185991.0	500350.0
147	2185991.0	500350.0	298	2185991.0	500350.0
148	2185991.0	500350.0	299	2185991.0	500350.0
149	2185991.0	500350.0	300	2185991.0	500350.0
150	2185991.0	500350.0	301	2185991.0	500350.0
151	2185991.0	500350.0	302	2185991.0	500350.0
152	2185991.0	500350.0	303	2185991.0	500350.0
153	2185991.0	500350.0	304	2185991.0	500350.0
154	2185991.0	500350.0	305	2185991.0	500350.0
155	2185991.0	500350.0	306	2185991.0	500350.0
156	2185991.0	500350.0	307	2185991.0	500350.0
157	2185991.0	500350.0	308	2185991.0	500350.0
158	2185991.0	500350.0	309	2185991.0	500350.0
159	2185991.0	500350.0	310	2185991.0	500350.0
160	2185991.0	500350.0	311	2185991.0	500350.0
161	2185991.0	500350.0	312	2185991.0	500350.0
162	2185991.0	500350.0	313	2185991.0	500350.0
163	2185991.0	500350.0	314	2185991.0	500350.0
164	2185991.0	500350.0	315	2185991.0	500350.0
165	2185991.0	500350.0	316	2185991.0	500350.0
166	2185991.0	500350.0	317	2185991.0	500350.0
167	2185991.0	500350.0	318	2185991.0	500350.0
168	2185991.0	500350.0	319	2185991.0	500350.0
169	2185991.0	500350.0	320	2185991.0	500350.0
170	2185991.0	500350.0	321	2185991.0	500350.0
171	2185991.0	500350.0	322	2185991.0	500350.0
172	2185991.0	500350.0	323	2185991.0	500350.0
173	2185991.0	500350.0	324	2185991.0	500350.0
174	2185991.0	500350.0	325	2185991.0	500350.0
175	2185991.0	500350.0	326	2185991.0	500350.0
176	2185991.0	500350.0	327	2185991.0	500350.0
177	2185991.0	500350.0	328	2185991.0	500350.0
178	2185991.0	500350.0	329	2185991.0	500350.0
179	2185991.0	500350.0	330	2185991.0	500350.0
180	2185991.0	500350.0	331	2185991.0	500350.0
181	2185991.0	500350.0	332	2185991.0	500350.0
182	2185991.0	500350.0	333	2185991.0	500350.0
183	2185991.0	500350.0	334	2185991.0	500350.0
184	2185991.0	500350.0	335	2185991.0	500350.0
185	2185991.0	500350.0	336	2185991.0	500350.0
186	2185991.0	500350.0	337	2185991.0	500350.0
187	2185991.0	500350.0	338	2185991.0	500350.0
188	2185991.0	500350.0	339	2185991.0	500350.0
189	2185991.0	500350.0	340	2185991.0	500350.0
190	2185991.0	500350.0	341	2185991.0	500350.0
191	2185991.0	500350.0	342	2185991.0	500350.0
192	2185991.0	500350.0	343	2185991.0	500350.0
193	2185991.0	500350.0	344	2185991.0	500350.0
194	2185991.0	500350.0	345	2185991.0	500350.0
195	2185991.0	500350.0	346	2185991.0	500350.0
196	2185991.0	500350.0	347	2185991.0	500350.0
197	2185991.0	500350.0	348	2185991.0	500350.0
198	2185991.0	500350.0	349	2185991.0	500350.0
199	2185991.0	500350.0	350	2185991.0	500350.0
200	2185991.0	500350.0	351	2185991.0	500350.0
201	2185991.0	500350.0	352	2185991.0	500350.0
202	2185991.0	500350.0	353	2185991.0	500350.0
203	2185991.0	500350.0	354	2185991.0	500350.0
204	2185991.0	500350.0	355	2185991.0	500350.0
205	2185991.0	500350.0	356	2185991.0	500350.0
206	2185991.0	500350.0	357	2185991.0	500350.0
207	2185991.0	500350.0	358	2185991.0	500350.0
208	2185991.0	500350.0	359	2185991.0	500350.0
209	2185991.0	500350.0	360	2185991.0	500350.0
210	2185991.0	500350.0	361	2185991.0	500350.0
211	2185991.0	500350.0	362	2185991.0	500350.0
212	2185991.0	500350.0	363	2185991.0	500350.0
213	2185991.0	500350.0	364	2185991.0	500350.0
214	2185991.0	500350.0	365	2185991.0	500350.0
215	2185991.0	500350.0	366	2185991.0	500350.0
216	2185991.0	500350.0	367	2185991.0	500350.0
217	2185991.0	500350.0	368	2185991.0	500350.0
218	2185991.0	500350.0	369	2185991.0	500350.0
219	2185991.0	500350.0	370	2185991.0	500350.0
220	2185991.0	500350.0	371	2185991.0	500350.0
221	2185991.0	500350.0	372	2185991.0	500350.0
222	2185991.0	500350.0	373	2185991.0	500350.0
223	2185991.0	500350.0	374	2185991.0	500350.0
224	2185991.0	500350.0	375	2185991.0	500350.0
225	2185991.0	500350.0	376	2185991.0	500350.0
226	2185991.0	500350.0	377	2185991.0	500350.0
227	2185991.0	500350.0	378	2185991.0	500350.0
228	2185991.0	500350.0	379	2185991.0	500350.0
229	2185991.0	500350.0	380	2185991.0	500350.0
230	2185991.0	500350.0	381	2185991.0	500350.0
231	2185991.0	500350.0	382	2185991.0	500350.0
232	2185991.0	500350.0	383	2185991.0	500350.0
233	2185991.0	500350.0	384	2185991.0	500350.0
234	2185991.0	500350.0	385	2185991.0	500350.0
235	2185991.0	500350.0	386	2185991.0	500350.0
236	2185991.0	500350.0	387	2185991.0	500350.0
237	2185991.0	500350.0	388	2185991.0	500350.0
238	2185991.0	500350.0	389	2185991.0	500350.0
239	2185991.0	500350.0	390	2185991.0	500350.0
240	2185991.0	500350.0	391	2185991.0	500350.0
241	2185991.0	500350.0	392	2185991.0	500350.0
242	2185991.0	500350.0	393	2185991.0	500350.0
243	2185991.0	500350.0	394	2185991.0	500350.0
244	2185991.0	500350.0	395	2185991.0	500350.0
245	2185991.0	500350.0	396	2185991.0	500350.0
246	2185991.0	500350.0	397	2185991.0	500350.0
247	2185991.0	500350.0	398	2185991.0	500350.0
248	2185991.0	500350.0	399	2185991.0	500350.0
249	2185991.0	500350.0	400	2185991.0	500350.0
250	2185991.0	500350.0	401	2185991.0	500350.0
251	2185991.0	500350.0	402	2185991.0	500350

Обзорный чертеж



47:03:0909003

Зона с ОУ8

47:03:0909003

Зона с ОУ8

Зона с ОУ8

- Условные обозначения:
- - проектные границы публичного сервитута
 - - границы участка, входящего в программу догазификации
 - - проектное местоположение газопровода
 - - характерная точка границы, сведения о которой позволяют однозначно определить её на местности
 - - Кадастровый квартал

1:500

Схема расположения границ публичного сервитута

Линейный объект "Распределительный газопровод и газопроводы-вводы по дер. Васильево (1-й этап)".

по адресу: Ленинградская область, р-н. Приозерский, дер. Васильево, а также земли лесного фонда Приозерского лесничества, Ларионовского участкового лесничества, квартал № 93 выдела 1, 7, 11, 19, квартал 94 выдел 1, квартал 97 выдел 5, 8 и Кучеровского участкового лесничества квартал № 21 выдел 25, квартал 27 выдел 1, квартал 34 выдел 4, Кадастровые кварталы : 47:03:0909001, 47:03:0909002, 47:03:0909003.

Зона с ОУ1 S= 3559,6 кв.м., ОУ2 S= 136,5 кв.м., ОУ3 S= 159,4 кв.м., ОУ4 S= 26,1 кв.м., ОУ5 S= 531,2 кв.м., ОУ6 S= 26,0 кв.м., ОУ7 S= 1514,1 кв.м., ОУ8 S= 20349,5 кв.м., ОУ9 S= 295,3 кв.м., ОУ10 S= 4133,3 кв.м., ОУ11 S= 89,4 кв.м., ОУ12 S= 2306,4 кв.м., ОУ13 S= 3558,2 кв.м.

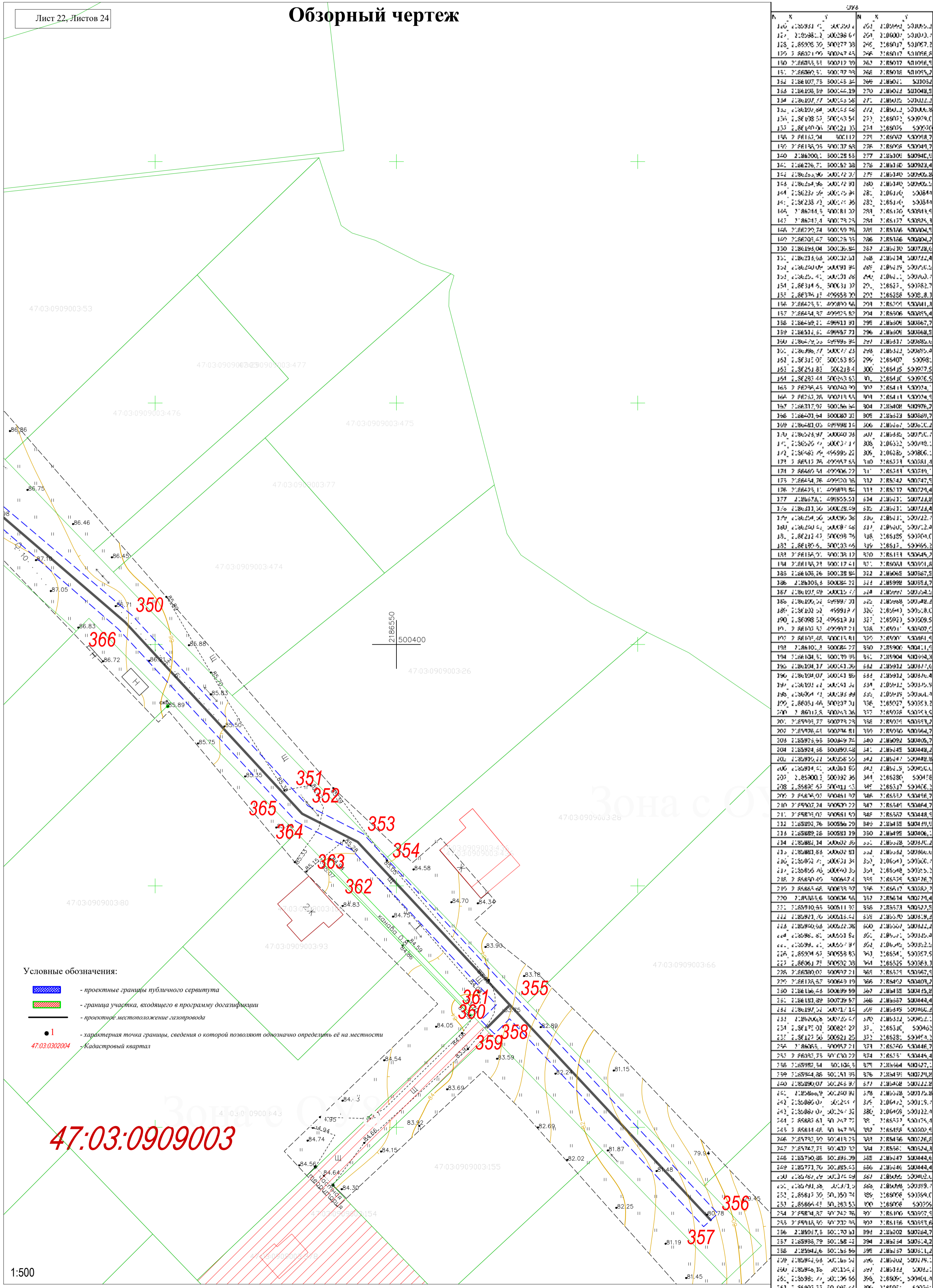
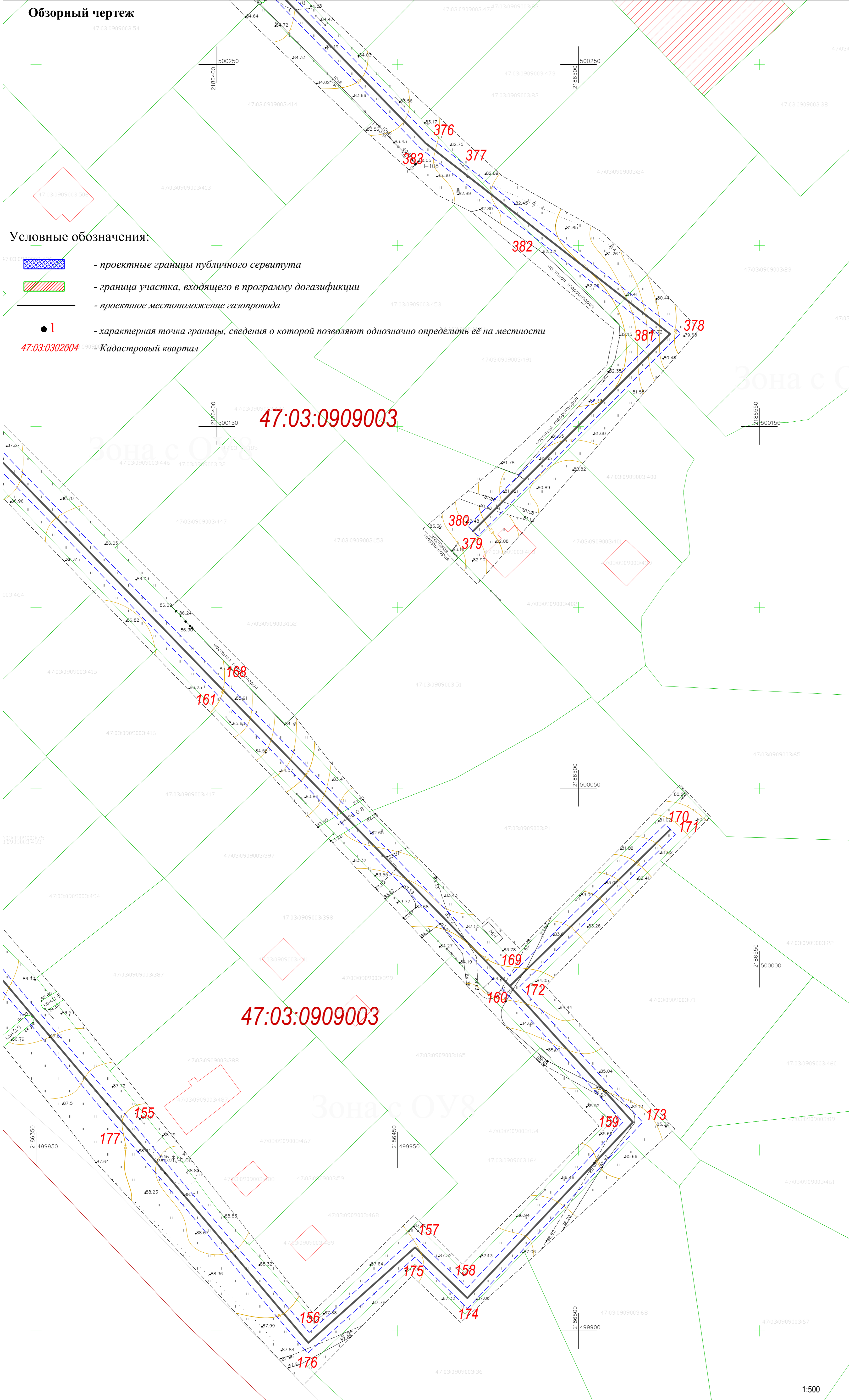


Схема расположения границ публичного сервитута
 Линейный объект "Распределительный газопровод и газопроводы-вводы по дер. Васильево (1-й этап)".
 по адресу: Ленинградская область, р-н Приозерский, дер. Васильево, а также земли лесного фонда Приозерского лесничества, Ларионовского участкового лесничества, квартал № 93 выдела 1, 7, 11, 19, квартал 94 выдел 1, квартал 97 выдел 5, 8 и Кучеровского участкового лесничества квартал № 21 выдел 25, квартал 27 выдел 1, квартал 34 выдел 4, Кадастровые кварталы : 47:03:0909001, 47:03:0909002, 47:03:0909003
 Зона с ОУ1 S= 3559,6 кв.м., ОУ2 S= 136,5 кв.м., ОУ3 S= 159,4 кв.м., ОУ4 S= 26,1 кв.м., ОУ5 S= 531,2 кв.м., ОУ6 S= 26,0 кв.м., ОУ7 S= 1514,1 кв.м., ОУ8 S= 20349,5 кв.м., ОУ9 S= 295,3 кв.м., ОУ10 S= 4133,3 кв.м., ОУ11 S= 89,4 кв.м., ОУ12 S= 2306,4 кв.м., ОУ13 S= 3558,2 кв.м.

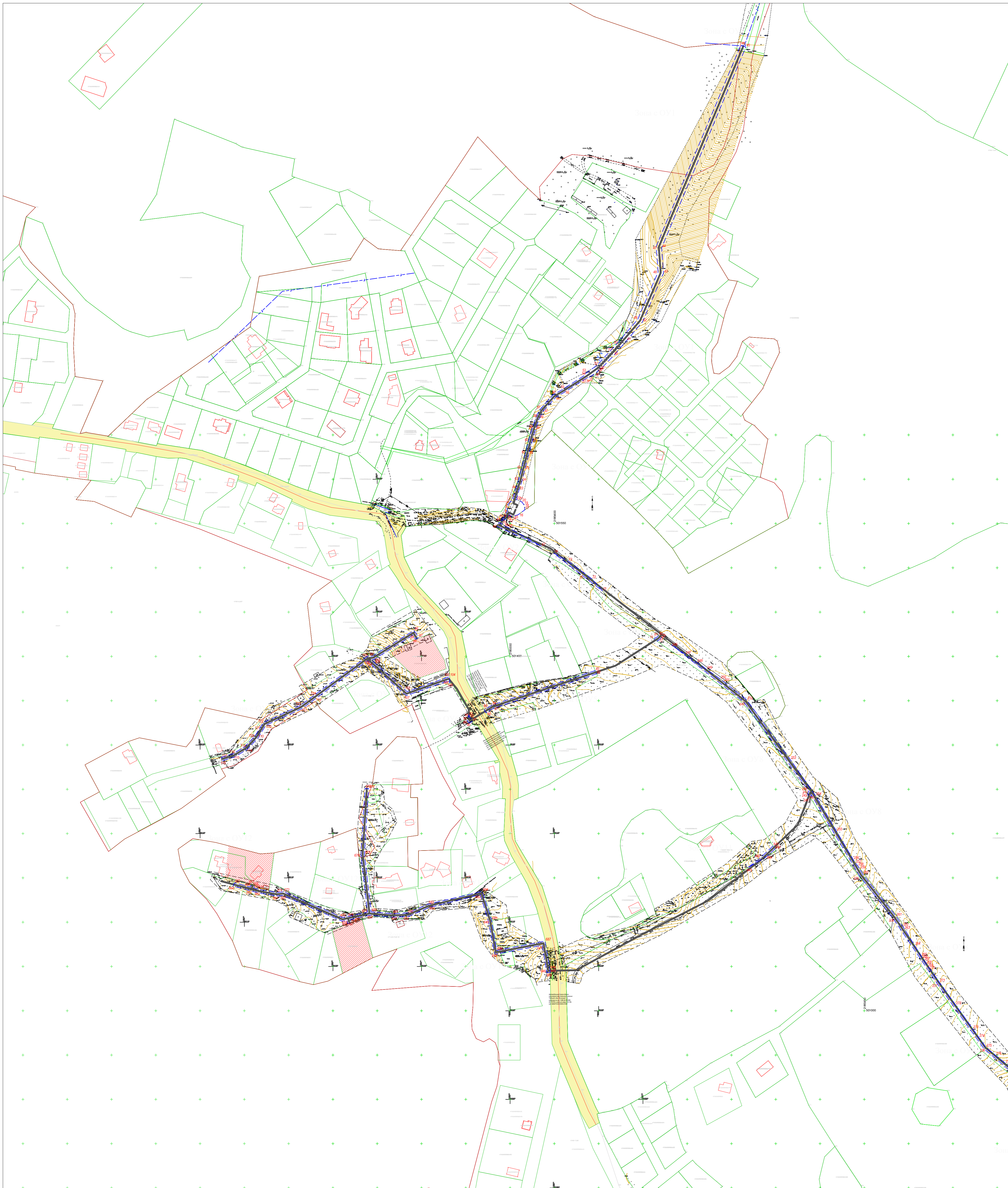


Условные обозначения:

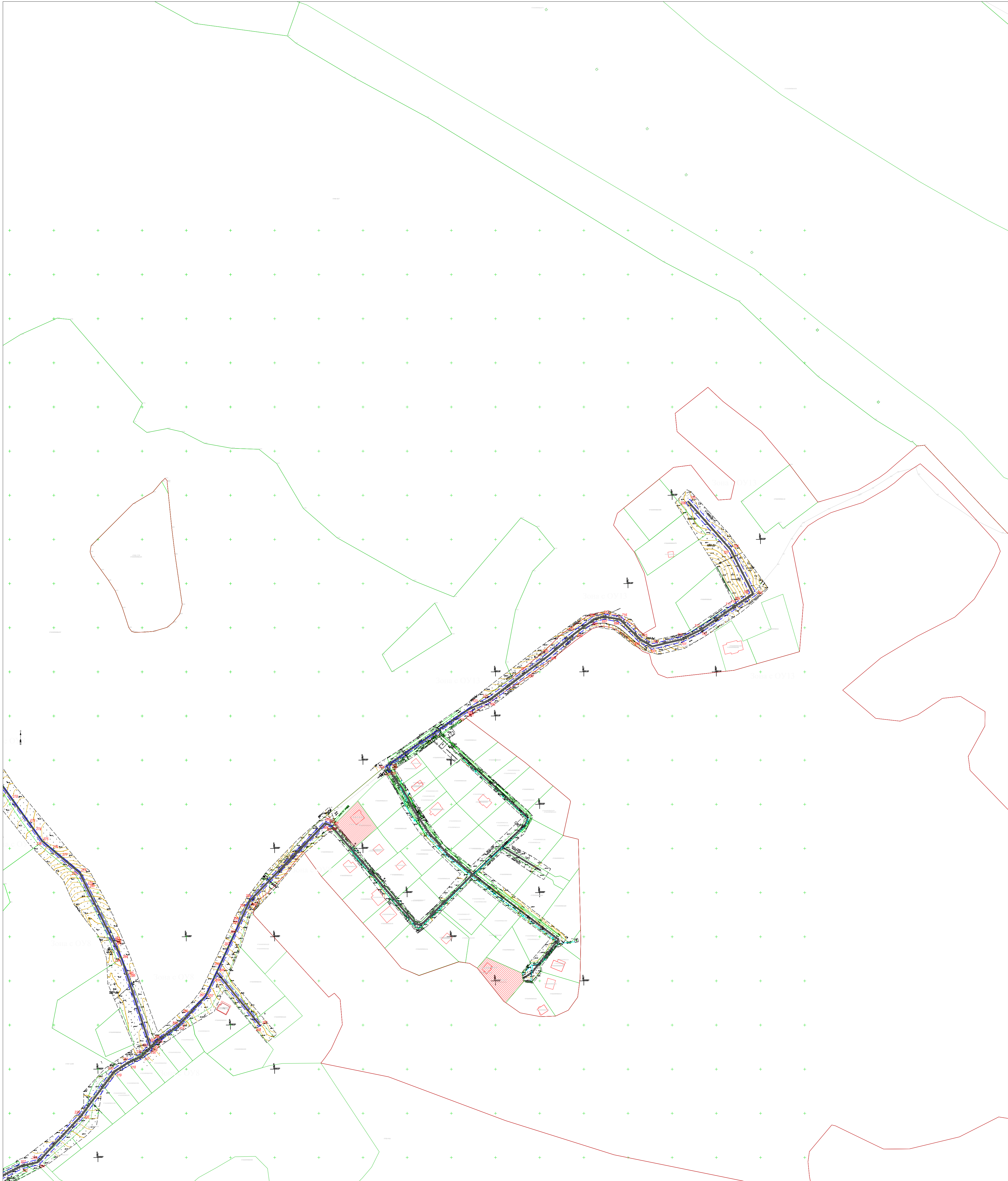
- проектные границы публичного сервитута
 - граница участка, входящего в программу догазификации
 - проектное местоположение газопровода
 - 1 - характерная точка границы, сведения о которой позволяют однозначно определить её на местности
- 47.03.0302004 - Кадастровый квартал

ОУ8					
N	X	Y	N	X	Y
126	2185931,71	500350,2	263	2185993	501095,3
127	2185981,2	500298,67	264	2186007	501073,7
128	2185998,39	500277,08	265	2186017	501057,2
129	2186021,99	500247,45	266	2186017	501056,8
130	2186055,53	500212,39	267	2186017	501056,5
131	2186069,31	500197,98	268	2186018	501055,2
132	2186107,75	500145,34	269	2186021	501052
133	2186108,59	500144,19	270	2186023	501048,5
134	2186107,77	500143,58	271	2186035	501032,3
135	2186107,84	500143,48	272	2186053	501006,8
136	2186108,57	500143,54	273	2186072	500979,6
137	2186140,06	500121,03	274	2186079	500970
138	2186167,94	500112	275	2186087	500958,7
139	2186188,95	500107,68	276	2186098	500949,7
140	2186200,1	500128,53	277	2186109	500940,9
141	2186226,71	500162,38	278	2186130	500923,4
142	2186235,96	500172,07	279	2186140	500905,8
143	2186234,98	500172,91	280	2186140	500905,5
144	2186237,59	500175,94	281	2186170	500844
145	2186238,73	500174,96	282	2186170	500844
146	2186244,5	500181,02	283	2186170	500843,5
147	2186247,4	500178,25	284	2186177	500825,3
148	2186229,74	500159,76	285	2186186	500804,5
149	2186203,47	500126,33	286	2186186	500804,2
150	2186193,04	500106,84	287	2186210	500728,6
151	2186213,63	500102,61	288	2186214	500732,4
152	2186240,09	500091,94	289	2186239	500750,5
153	2186255,41	500101,28	290	2186251	500763,7
154	2186314,61	500031,07	291	2186271	500782,7
155	2186376,15	499958,09	292	2186288	500818,3
156	2186425,51	499899,56	293	2186299	500841,3
157	2186454,87	499925,82	294	2186306	500855,4
158	2186469,21	499911,91	295	2186309	500867,7
159	2186512,31	499957,71	296	2186309	500868,5
160	2186479,55	499993,94	297	2186317	500885,6
161	2186398,77	500077,23	298	2186323	500895,4
162	2186315,05	500163,85	299	2186407	500981
163	2186261,83	500218,4	300	2186415	500977,5
164	2186283,41	500243,63	301	2186416	500976,5
165	2186286,45	500240,99	302	2186413	500974,1
166	2186267,28	500218,55	303	2186413	500974,5
167	2186317,92	500166,64	304	2186408	500976,2
168	2186401,64	500080,02	305	2186323	500889,7
169	2186481,05	499998,14	306	2186287	500810,2
170	2186523,97	500040,03	307	2186335	500750,7
171	2186526,77	500037,17	308	2186332	500748,1
172	2186483,79	499995,22	309	2186295	500806,1
173	2186517,76	499957,65	310	2186273	500781,4
174	2186469,34	499906,22	311	2186243	500749,1
175	2186454,76	499920,36	312	2186242	500747,5
176	2186425,11	499893,84	313	2186217	500729,4
177	2186373,1	499955,51	314	2186211	500723,8
178	2186311,56	500028,49	315	2186211	500723,4
179	2186254,56	500096,08	316	2186211	500722,7
180	2186240,45	500087,48	317	2186201	500712,4
181	2186212,47	500088,76	318	2186185	500701,6
182	2186189,61	500103,46	319	2186171	500695,2
183	2186166,91	500108,12	320	2186133	500645,2
184	2186138,23	500117,41	321	2186083	500591,8
185	2186108,26	500138,84	322	2186065	500587,5
186	2186105,3	500084,22	323	2185998	500553,7
187	2186107,49	500015,77	324	2185997	500554,5
188	2186106,52	499997,01	325	2185998	500548,3
189	2186102,52	499919,7	326	2185943	500518,6
190	2186098,52	499919,91	327	2185923	500509,5
191	2186102,52	499997,21	328	2185911	500507,9
192	2186103,48	500015,81	329	2185901	500461,5
193	2186101,3	500084,27	330	2185900	500411,9
194	2186104,31	500139,93	331	2185904	500394,3
195	2186104,17	500141,06	332	2185912	500377,6
196	2186104,07	500141,86	333	2185912	500376,4
197	2186103,22	500141,32	334	2185912	500375,9
198	2186064,73	500193,99	335	2185919	500361,4
199	2186051,46	500207,91	336	2185927	500353,2
200	2186017,8	500243,06	337	2185928	500353,9
201	2185993,77	500273,28	338	2185929	500353,2
202	2185976,43	500294,81	339	2185950	500364,7
203	2185923,65	500349,74	340	2186002	500406,7
204	2185924,38	500350,48	341	2186245	500448,2
205	2185916,22	500358,55	342	2186247	500448,8
206	2185914,41	500361,86	343	2186259	500450,6
207	2185900,3	500392,96	344	2186280	500458
208	2185895,67	500411,43	345	2186317	500466,2
209	2185896,92	500461,97	346	2186332	500456,7
210	2185907,24	500509,22	347	2186349	500464,7
211	2185893,02	500561,59	348	2186387	500448,5
212	2185892,76	500566,29	349	2186455	500439,9
213	2185889,28	500581,19	350	2186495	500406,1
214	2185882,14	500602,36	351	2186528	500370,2
215	2185881,83	500602,81	352	2186532	500366,6
216	2185862,75	500631,34	353	2186543	500360,7
217	2185856,76	500640,35	354	2186548	500355,2
218	2185850,49	500647,4	355	2186575	500326,7
219	2185865,68	500633,97	356	2186617	500282,2
220	2185885,6	500604,56	357	2186614	500279,4
221	2185910,65	500511,92	358	2186573	500322,5
222	2185921,76	500513,42	359	2186570	500319,3
223	2185940,63	500522,08	360	2186567	500322,2
224	2185985,81	500551,82	361	2186571	500325,4
225	2185995,21	500557,97	362	2186545	500352,5
226	2185994,67	500558,83	363	2186541	500357,5
227	2186061,75	500592,98	364	2186529	500363,3
228	2186080,02	500597,21	365	2186525	500367,5
229	2186128,67	500649,19	366	2186492	500409,2
230	2186166,43	500699,59	367	2186455	500435,8
231	2186181,89	500709,57	368	2186387	500444,4
232	2186197,52	500717,14	369	2186349	500460,3
233	2186206,8	500726,47	370	2186332	500452,1
234	2186175,02	500824,27	371	2186316	500462
235	2186127,56	500921,25	372	2186281	500454,2
236	2186085,1	500957,21	373	2186260	500446,7
237	2186032,75	501030,22	374	2186251	500445,4
238	2185982,54	501104,3	375	2186344	500427,1
239	2185944,88	501151,93	376	2186459	500429,8
240	2185890,07	501243,97	377	2186468	500422,8
241	2185888,9	501240,92	378	2186528	500475,8
242	2185886,07	501244,7	379	2186472	500419,7
243	2185887,07	501247,32	380	2186469	500422,4
244	2185887,63	501247,72	381	2186522	500475,4
245	2185814,46	501347,95	382	2186488	500420,5
246	2185732,39	501413,25	383	2186456	500426,8
247	2185747,74	501402,32	384	2186361	500424,3
248	2185760,88	501393,09	385	2186247	500444,6
249	2185771,76	501385,45	386	2186246	500444,4
250	2185787,29	501374,49	387	2186095	500402,6
251	2185791,36	501371,5	388	2186098	500399,7
252	2185817,39	501350,74	389	2186098	500399,6
253	2185866,45	501283,53	390	2186098	500399
254	2185894,87	501242,76	391	2186100	500397,5
255	2185918,39	501202,95	392	2186136	500353,6
256	2185937,5	501170,61	393	2186202	500284,7
257	2185938,79	501168,42	394	2186234	500314,2
258	2185942,6	501163,56	395	2186237	500311,2
259	2185942,63	501163,52	396	2186202	500279,1
260	2185948,18	501154,2	397	2186133	500351
261	2185985,77	501106,66	398	2186091	500401,4
262	2185993,37	501095,44	399	2185951	500361

Фрагмент кадастрового плана территории с изображением размещения проектируемого линейного объекта "Распределительный газопровод и газопроводы-вводы по дер. Васильево (1-й этап)". по адресу: Ленинградская область, р-н. Приозерский, дер. Васильево, а также земли лесного фонда Приозерского лесничества, Ларионовского участкового лесничества, квартал № 93 выдела 1, 7, 11, 19, квартал 94 выдел 1, квартал 97 выдел 5, 8 и Кучеровского участкового лесничества квартал № 21 выдел 25, квартал 27 выдел 1, квартал 34 выдел 4, Кадастровые кварталы : 47:03:0909001, 47:03:0909002, 47:03:0909003.



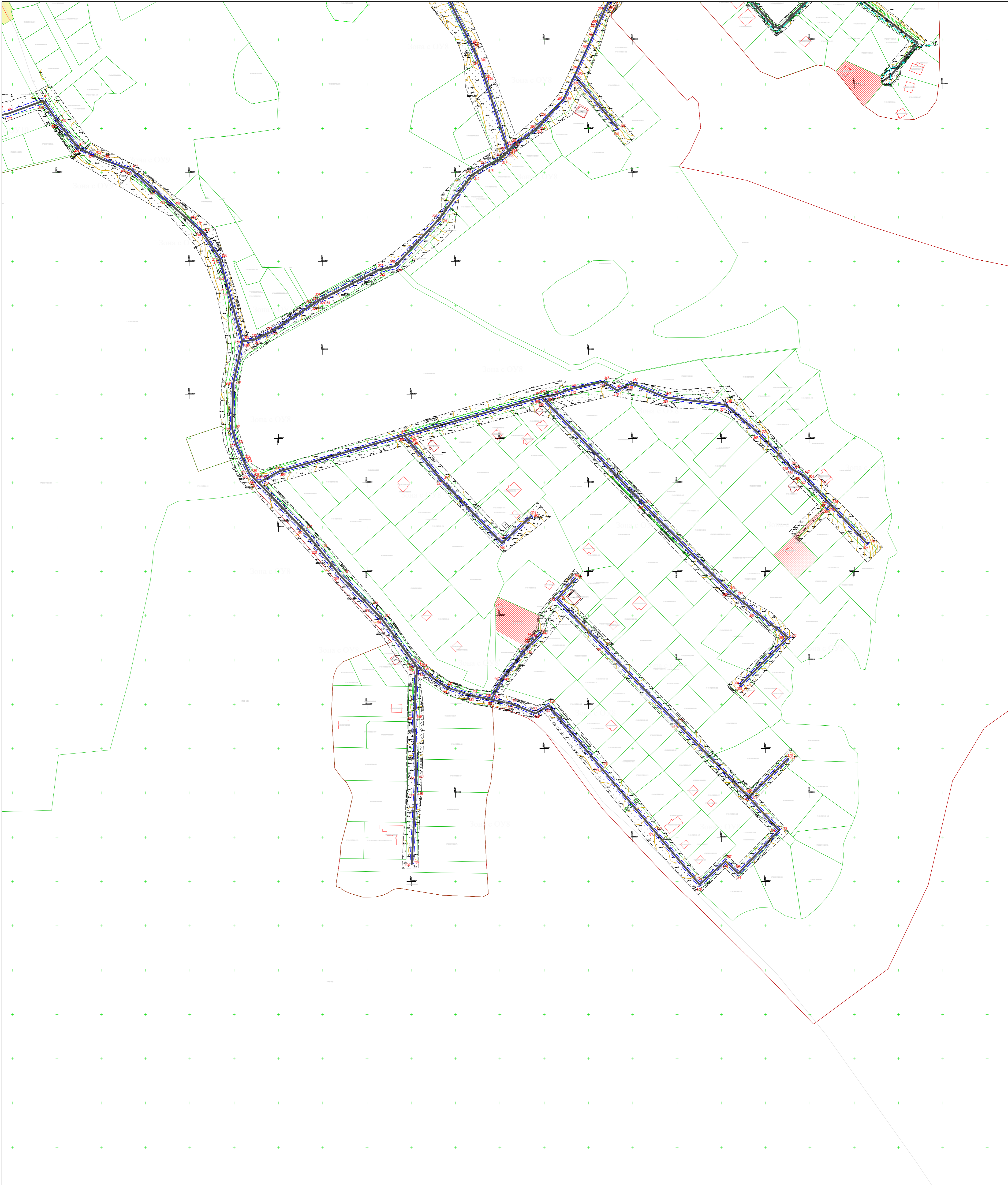
Фрагмент кадастрового плана территории с изображением размещения проектируемого линейного объекта " "Распределительный газопровод и газопроводы-вводы по дер. Васильево (1-й этап)". по адресу: Ленинградская область, р-н. Приозерский, дер. Васильево, а также земли лесного фонда Приозерского лесничества, Ларионовского участкового лесничества, квартал № 93 выдела 1, 7, 11, 19, квартал 94 выдел 1, квартал 97 выдел 5, 8 и Кучеровского участкового лесничества квартал № 21 выдел 25, квартал 27 выдел 1, квартал 34 выдел 4, Кадастровые кварталы : 47:03:0909001, 47:03:0909002, 47:03:0909003.



— Границы запрашиваемого участка

Масштаб 1:2000

Фрагмент кадастрового плана территории с изображением размещения проектируемого линейного объекта "Распределительный газопровод и газопроводы-вводы по дер. Васильево (1-й этап)". по адресу: Ленинградская область, р-н. Приозерский, дер. Васильево, а также земли лесного фонда Приозерского лесничества, Ларионовского участкового лесничества, квартал № 93 выдела 1, 7, 11, 19, квартал 94 выдел 1, квартал 97 выдел 5, 8 и Кучеровского участкового лесничества квартал № 21 выдел 25, квартал 27 выдел 1, квартал 34 выдел 4, Кадастровые кварталы : 47:03:0909001, 47:03:0909002, 47:03:0909003.



Фрагмент кадастрового плана территории с изображением размещения проектируемого линейного объекта " "Распределительный газопровод и газопроводы-вводы по дер. Васильево (1-й этап)". по адресу: Ленинградская область, р-н. Приозерский, дер. Васильево, а также земли лесного фонда Приозерского лесничества, Ларионовского участкового лесничества, квартал № 93 выдела 1, 7, 11, 19, квартал 94 выдел 1, квартал 97 выдел 5, 8 и Кучеровского участкового лесничества квартал № 21 выдел 25, квартал 27 выдел 1, квартал 34 выдел 4, Кадастровые кварталы : 47:03:0909001, 47:03:0909002, 47:03:0909003.

Лист 4, Листов 4



— Границы запрашиваемого участка

Масштаб 1:2000

График выполнения работ при осуществлении деятельности, для обеспечения которой устанавливается публичный сервитут

Виды работ	2026-2027	2027-2075
Строительно-монтажные работы по объекту трубопроводного транспорта местного значения «Распределительный газопровод и газопроводы-вводы по дер. Васильево (1-й этап)»	11 месяцев	

Эксплуатация объекта трубопроводного
транспорта местного значения
«Распределительный газопровод и газопроводы-
вводы по дер. Васильево (1-й этап)»

9 лет 1 месяц



**Администрация
Приозерского муниципального района
Ленинградской области**

ПОСТАНОВЛЕНИЕ

от 18 мая 2026 года № 1578

Об установление публичного сервитута в целях строительства и эксплуатации линейного объекта системы газоснабжения местного значения «Распределительный газопровод и газопроводы-вводы по дер. Васильево (1-й этап), Приозерского района Ленинградской области», АО «Газпром газораспределение Ленинградская область»

Рассмотрев ходатайство акционерного общества «Газпром газораспределение Ленинградская область» (ИНН 4700000109, ОГРН 1024702184715, далее - АО «Газпром газораспределение Ленинградская область») об установлении публичного сервитута в отношении земельных участков, подготовленные в форме электронного документа сведения о границах территории, в отношении которой устанавливается публичный сервитут, включающие графическое описание местоположения границ публичного сервитута и перечень координат характерных точек этих границ в системе координат, установленной для ведения Единого государственного реестра недвижимости, документ, подтверждающий полномочия представителя заявителя; в соответствии с гл. V.7 Земельного кодекса Российской Федерации, руководствуясь административным регламентом по предоставлению муниципальной услуги «Установление публичного сервитута в отношении земельных участков и (или) земель, расположенных на территории Приозерского муниципального района Ленинградской области (государственная собственность на которые не разграничена), для их использования в целях, предусмотренных статьей 39.37 Земельного кодекса Российской Федерации» утвержденным постановлением администрации Приозерского муниципального района Ленинградской области от 31.07.2024 № 2382, Уставом Приозерского муниципального района Ленинградской области, администрация Приозерского муниципального района Ленинградской области ПОСТАНОВЛЯЕТ:

1. Установить публичный сервитут в целях строительства, реконструкции, эксплуатации, капитального ремонта линейного объекта системы газоснабжения, необходимого для подключения (технического присоединения) объекта системы газоснабжения: «Распределительный газопровод и газопроводы-вводы по дер. Васильево (1-й этап) Приозерского района Ленинградской области», АО «Газпром газораспределение Ленинградская область», предусмотренных п. 1 ст. 39.37 Земельного кодекса Российской Федерации, согласно схеме расположения границ публичного сервитута (приложение № 1).
2. Сервитут устанавливается в отношении следующего земельного участка:

№ п/п	Кадастровый номер	Адрес или иное описание местоположения земельного участка
1.		Ленинградская область, Приозерский муниципальный район, Ларионовское сельское поселение, дер. Васильево, а также земли лесного фонда Приозерского лесничества, Ларионовского участкового лесничества, квартал №93 выдела 1, 7, 11, 19, квартал 94 выдел 5, 8 и Кучеровского участкового лесничества квартал №21 выдел 25, квартал 27 выдел 1, квартал 34 выдел 4, Кадастровые кварталы 47:03:0909001, 47:03:0909002, 47:03:0905003.

3. Установить срок публичного сервитута – 10 (десять) лет.

3.1. Установить срок, в течение которого использование земельных участков (их частей) и (или) расположенных на них объектов недвижимого имущества в соответствии с их разрешенным использованием, в соответствии с подпунктом 4 пункта 1 статьи 39.41 Земельного кодекса Российской Федерации, будет невозможно или существенно затруднено в связи с осуществлением сервитута - 11 (одиннадцать) месяцев.

4. Реквизиты решений об утверждении документов или реквизиты документов, предусмотренных п. 2 ст. 39.41 Земельного кодекса РФ, в случае, если решение об установлении сервитута публичного сервитута принималось в соответствии с указанными документами:

- Проект газопровода «Распределительный газопровод и газопроводы-вводы по дер. Васильево (1-й этап) ПГ-823-ГСН

- Президентская программа догазификации на основании договора подряда с АО «Газпром газораспределение Ленинградская область».

4.1. Реквизиты нормативных актов, определяющих порядок установления зон с особыми условиями использования территорий и содержание ограничений прав на земельные участки в границах таких зон в случае, если публичный сервитут устанавливается в целях размещения инженерного сооружения, требующего установления зон с особыми условиями использования территорий:

- Постановление Правительства РФ от 20.11.2000 № 878 «Об утверждении Правил охраны газораспределительных сетей».

5. Порядок расчета и внесения платы за публичный сервитут в отношении земель или земельных участков, находящихся в государственной или муниципальной собственности и не предоставленных гражданам или юридическим лицам и не обремененных правами третьих лиц, устанавливается в размере 0,01 процента кадастровой стоимости таких земельных участков за каждый год использования этих земельных участков и вносится обладателем публичного сервитута единовременным платежом не позднее шести месяцев со дня принятия решения об установлении публичного сервитута, в соответствии с п. 4 ст. 39.46 Земельного кодекса Российской Федерации и приказа Минэкономразвития России от 04.06.2019 г. № 321 «Об утверждении методических рекомендаций по определению платы за публичный сервитут в отношении земельных участков, находящихся в частной собственности или находящихся в государственной или муниципальной собственности и предоставленных гражданам или юридическим лицам».

6. График проведения работ при осуществлении деятельности, для обеспечения которой устанавливается публичный сервитут, в отношении земель или земельных участков,

находящихся в государственной или муниципальной собственности и не предоставленных гражданам или юридическим лицам осуществляется согласно приложения № 2.

7. Отделу по архитектуре Управления по градостроительству, землепользованию и муниципальному имуществу администрации Приозерского муниципального района Ленинградской области.

7.1. Опубликовать постановление об установлении публичного сервитута на официальном сайте администрации Приозерского муниципального района Ленинградской области в информационно-телекоммуникационной сети «Интернет»;

7.2. Направить копию настоящего постановления об установлении публичного сервитута в орган регистрации прав.

8. Установить обязанность АО «Газпром газораспределение Ленинградская область»:

8.1. Согласовать проектную документацию с организациями, эксплуатирующими существующие инженерные сети, в том числе сети наружного освещения, автомобильные дороги, водопроводные сети.

8.2. Выполнить предусмотренные ст. 39.35 Земельного Кодекса Российской Федерации требования в случае, если использование земельного участка привело к порче или уничтожению плодородного слоя почвы в границах данного земельного участка.

8.3. Вырубку зелёных насаждений оформить в установленном порядке с внесением восстановительной стоимости в местный бюджет.

8.4. Восстановить дорожные покрытия, в случае их нарушения.

8.5. Рекультивацию по окончании строительства газопровода осуществить в соответствии с проектом рекультивации согласно требованиям установленных Постановлением Правительства РФ от 10.07.2018 № 800 «О проведении рекультивации и консервации земель».

9. Постановление вступает в силу со дня его официального опубликования.

10. Публичный сервитут считается установленным со дня внесения сведений о нем в Единый государственный реестр недвижимости.

11. Контроль за исполнением настоящего постановления оставляю за собой.

12. Настоящее постановление может быть обжаловано в установленном законом порядке.

Глава администрации



А.Н. Соклаков

Согласовано:
Витрук П.А.
Клычков В.В.
Исп. Патринец А.С. (36-506)

Разослано: дело-1, отдел по архитектуре – 3 (1 экз. с подлинной подписью), Роскадастр – 1, Ларионовское с.п. -1.