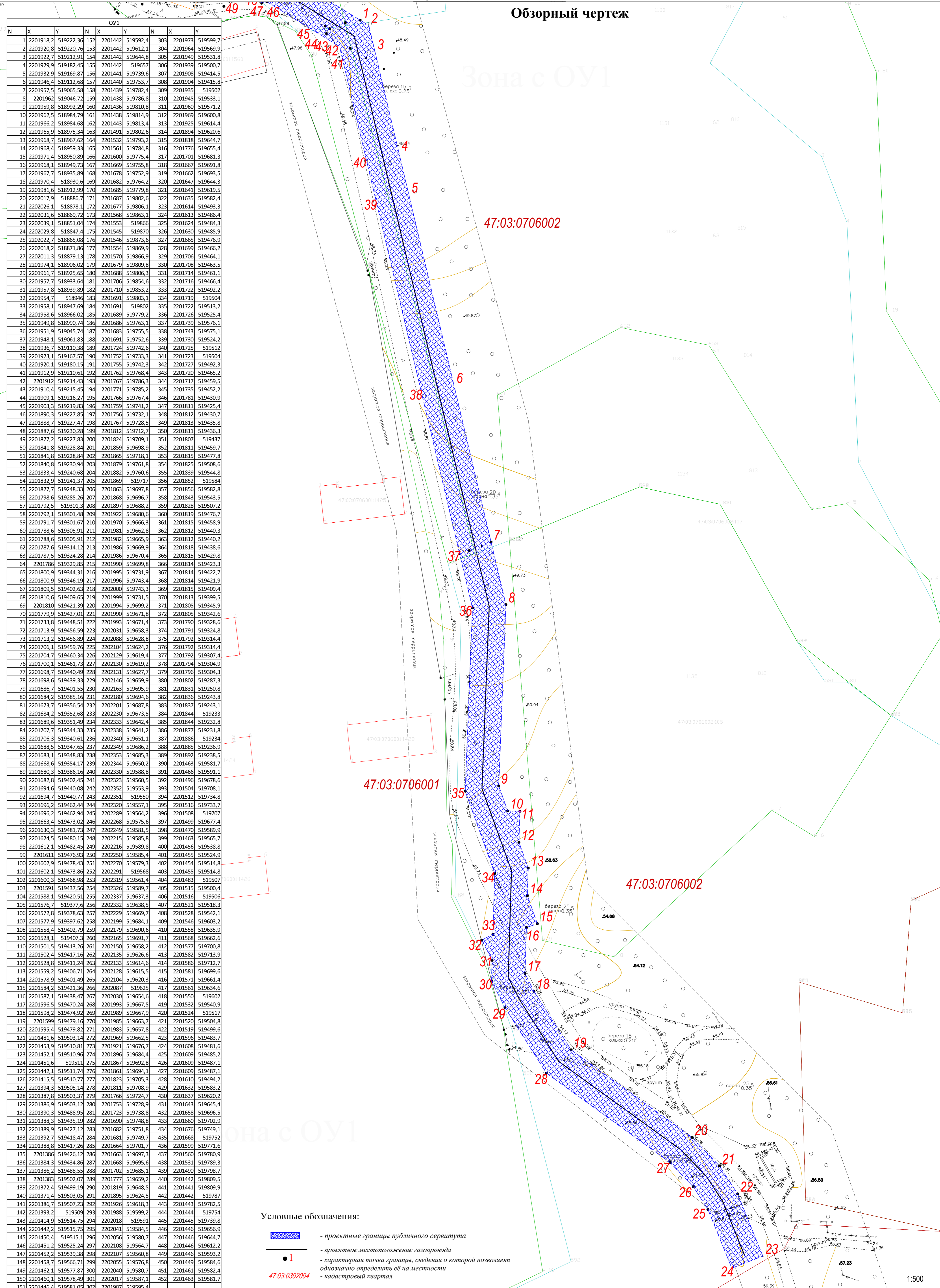


Схема расположения границ публичного сервитута
Линейный объект "Распределительный газопровод дер. Овраги Приозерского района Ленинградской области".
 по адресу: Ленинградская область, р-н. Приозерский, дер. Овраги, а также земли
 лесного фонда Приозерского лесничества, Кривковское участкового лесничества квартал № 5 части выделов 22, 37, № 12 части выделов 44, 45,
 № 13 части выделов 22.1, 35, 38. Кадастровые кварталы : 47:03:0706001; 47:03:0706002.

Зона с ОУ1 S= 23552,6 кв.м.

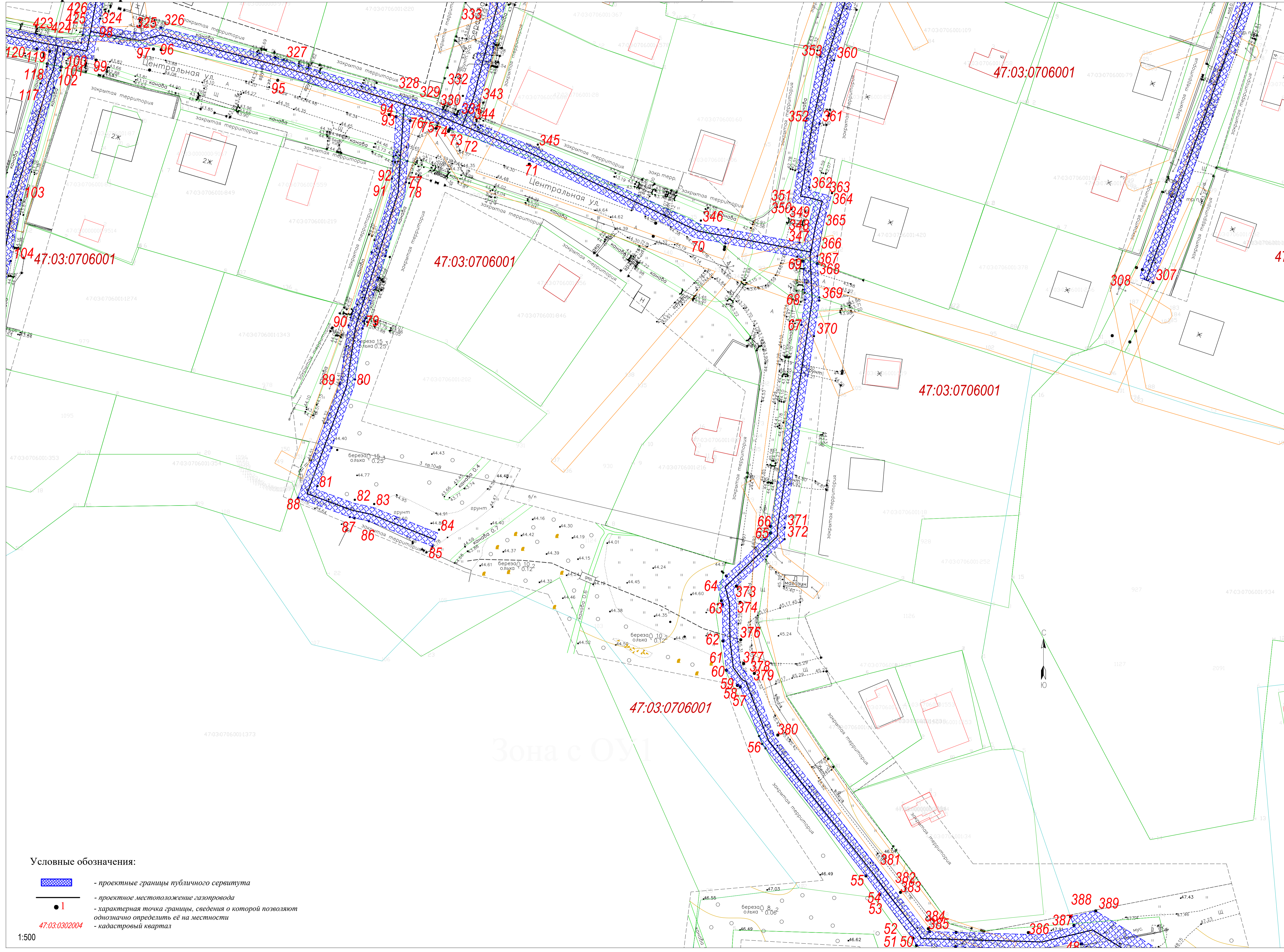
Обзорный чертеж



ОУ1						
N	X	Y	N	X	Y	N
1	2201918,2	519222,36	152	2201442	519592,4	303
2	2201920,8	519220,76	153	2201442	519612,1	304
3	2201922,7	519212,91	154	2201442	519644,8	305
4	2201929,9	519182,45	155	2201442	519657	306
5	2201932,9	519169,87	156	2201441	519739,6	307
6	2201946,4	519112,68	157	2201440	519753,7	308
7	2201957,5	519065,58	158	2201439	519782,4	309
8	2201962	519046,72	159	2201438	519786,8	310
9	2201959,8	518992,29	160	2201436	519810,8	311
10	2201962,5	518984,79	161	2201438	519814,9	312
11	2201966,2	518984,68	162	2201443	519813,4	313
12	2201965,9	518975,34	163	2201491	519802,6	314
13	2201968,7	518967,62	164	2201532	519793,2	315
14	2201968,4	518959,33	165	2201561	519784,8	316
15	2201971,4	518950,89	166	2201600	519775,4	317
16	2201968,1	518949,73	167	2201669	519755,8	318
17	2201967,7	518935,89	168	2201678	519752,9	319
18	2201970,4	518930,6	169	2201682	519764,2	320
19	2201981,6	518912,99	170	2201685	519779,8	321
20	2202017,9	518886,7	171	2201687	519802,6	322
21	2202026,1	518878,1	172	2201677	519806,1	323
22	2202031,6	518869,72	173	2201568	519863,1	324
23	2202039,1	518851,04	174	2201553	519866	325
24	2202029,8	518847,4	175	2201545	519870	326
25	2202022,7	518865,08	176	2201546	519873,6	327
26	2202018,2	518871,86	177	2201554	519869,9	328
27	2202011,3	518879,13	178	2201570	519866,9	329
28	2201974,1	518906,02	179	2201679	519809,8	330
29	2201961,7	518925,65	180	2201688	519806,3	331
30	2201957,7	518933,64	181	2201706	519854,6	332
31	2201957,8	518939,89	182	2201710	519853,2	333
32	2201954,7	518946	183	2201691	519803,1	334
33	2201958,1	518947,69	184	2201691	519802	335
34	2201958,6	518966,02	185	2201689	519779,2	336
35	2201949,8	518990,74	186	2201686	519763,1	337
36	2201951,9	519045,74	187	2201683	519755,5	338
37	2201948,1	519061,83	188	2201691	519752,6	339
38	2201936,7	519110,38	189	2201724	519742,6	340
39	2201923,1	519167,57	190	2201752	519733,3	341
40	2201920,1	519180,15	191	2201755	519742,3	342
41	2201912,9	519210,61	192	2201762	519768,4	343
42	2201912	519214,43	193	2201767	519786,3	344
43	2201910,4	519215,45	194	2201771	519785,2	345
44	2201909,1	519216,27	195	2201766	519767,4	346
45	2201903,3	519219,83	196	2201759	519741,2	347
46	2201890,3	519227,85	197	2201756	519732,1	348
47	2201888,7	519227,47	198	2201767	519728,5	349
48	2201887,6	519230,28	199	2201812	519712,7	350
49	2201877,2	519227,83	200	2201824	519709,1	351
50	2201841,8	519228,84	201	2201859	519698,9	352
51	2201841,8	519228,84	202	2201865	519718,1	353
52	2201840,8	519230,94	203	2201879	519761,8	354
53	2201833,4	519240,68	204	2201882	519760,6	355
54	2201832,9	519241,37	205	2201869	519717	356
55	2201827,7	519248,33	206	2201863	519697,8	357
56	2201798,6	519285,26	207	2201868	519696,7	358
57	2201792,5	519301,3	208	2201897	519688,2	359
58	2201792,1	519301,48	209	2201922	519680,6	360
59	2201791,7	519301,67	210	2201970	519666,3	361
60	2201788,6	519305,91	211	2201981	519662,8	362
61	2201788,6	519305,91	212	2201982	519665,9	363
62	2201787,6	519314,12	213	2201986	519669,9	364
63	2201787,5	519324,28	214	2201986	519670,4	365
64	2201786	519329,85	215	2201990	519699,8	366
65	2201800,9	519344,31	216	2201995	519731,9	367
66	2201800,9	519346,19	217	2201996	519743,4	368
67	2201809,5	519402,63	218	2202000	519743,3	369
68	2201810,6	519409,65	219	2201999	519731,5	370
69	2201810	519421,39	220	2201994	519699,2	371
70	2201779,9	519427,01	221	2201990	519671,8	372
71	2201733,8	519448,51	222	2201993	519671,4	373
72	2201713,9	519456,59	223	2202031	519658,3	374
73	2201713,2	519456,89	224	2202088	519628,8	375
74	2201706,1	519459,76	225	2202104	519624,2	376
75	2201704,7	519460,34	226	2202129	519619,4	377
76	2201700,1	519461,73	227	2202130	519619,2	378
77	2201698,7	519440,49	228	2202131	519627,7	379
78	2201698,6	519439,33	229	2202146	519659,9	380
79	2201686,7	519401,55	230	2202163	519695,9	381
80	2201684,2	519385,16	231	2202180	519694,6	382
81	2201673,7	519356,54	232	2202201	519687,8	383
82	2201684,2	519352,68	233	2202230	519673,5	384
83	2201689,6	519351,49	234	2202333	519642,4	385
84	2201707,7	519344,33	235	2202338	519641,2	386
85	2201706,3	519340,61	236	2202340	519651,1	387
86	2201688,5	519347,65	237	2202349	519686,2	388
87	2201683,1	519348,83	238	2202353	519685,3	389
88	2201668,6	519354,17	239	2202344	519650,2	390
89	2201680,3	519386,16	240	2202330	519588,8	391
90	2201682,8	519402,45	241	2202323	519560,5	392
91	2201694,6	519440,08	242	2202352	519553,9	393
92	2201694,7	519440,77	243	2202351	519550	394
93	2201696,2	519462,44	244	2202320	519557,1	395
94	2201696,2	519462,94	245	2202289	519564,2	396
95	2201663,4	519473,02	246	2202268	519575,6	397
96	2201630,3	519481,73	247	2202249	519581,5	398
97	2201624,5	519480,15	248	2202215	519585,8	399
98	2201612,1	519482,45	249	2202216	519589,8	400
99	2201611	519476,93	250	2202250	519585,4	401
100	2201602,9	519478,43	251	2202270	519579,3	402
101	2201602,1	519473,86	252	2202291	519568	403
102	2201600,3	519468,98	253	2202319	519561,4	404
103	2201591	519437,56	254	2202326	519589,7	405
104	2201588,1	519420,51	255	2202337	519637,3	406
105	2201576,7	519377,6	256	2202332	519638,5	407
106	2201572,8	519378,63	257	2202229	519669,7	408
107	2201577,9	519397,62	258	2202199	519684,1	409
108	2201558,4	519402,79	259	2202179	519690,6	410
109	2201528,1	519407,3	260	2202165	519691,7	411
110	2201501,5	519413,26	261	2202150	519658,2	412
111	2201502,4	519417,16	262	2202135	519626,6	413
112	2201528,8	519411,24	263	2202133	519614,6	414
113	2201559,2	519406,71	264	2202128	519615,5	415
114	2201578,9	519401,49	265	2202104	519620,3	416
115	2201584,2	519421,36	266	2202087	519625	417
116	2201587,1	519438,47	267	2202030	519654,6	418
117	2201596,5	519470,24	268	2201993	519667,5	419
118	2201598,2	519474,92	269	2201989	519667,9	420
119	2201599	519479,16	270	2201985	519663,7	421
120	2201595,4	519479,82	271	2201983	519657,8	422
121	2201481,6	519503,14	272	2201969	519662,5	423
122	2201453,9	519510,81	273	2201921	519676,7	424
123	2201452,1	519510,96	274	2201896	519684,4	425
124	2201451,6	519511	275	2201867	519692,8	426
125	2201442,1	519511,74	276	2201861	519694,1	427
126	2201415,5	519510,77	277	2201823	519705,3	428
127	2201394,3	519505,14	278	2201811	519708,9	429
128	2201387,8	519503,37	279	2201766	519724,7	430
129	2201386,9	519503,12	280	2201753	519728,9	431
130	2201390,3	519488,95	281	2201723	519738,8	432
131	2201388,3	519435,19	282	2201690	519748,8	433
132	2201389,9	519427,12	283	2201682	519751,8	434
133	2201392,7	519418,47	284	2201681	519749,7	435
134	2201388,8	519417,26	285	2201664	519701,7	436
135	2201386	519426,12	286	2201663	519697,3	437
136	2201384,3	519434,86	287	2201668	519695,6	438
137	2201386,2	519488,55	288	2201702	519685,1	439
138	2201383	519502,07	289	2201777	519659,2	440
139	2201372,4	519499,19	290	2201819	519648,5	441
140	2201371,4	519503,05	291	2201895	519624,5	442
141	2201386,7	519507,23	292	2201926	519618,3	443
142	2201393,2	519509	293	2201988	519599,2	444
143	2201414,9	519514,75	294	2202018	519591	445
144	2201442,2	519515,75	295	2202041	519584,5	446
145	2201450,4	519515,1	296	2202056	519580,7	

Схема расположения границ публичного сервитута
Линейный объект "Распределительный газопровод дер. Овраги Приозерского района Ленинградской области".
 по адресу: Ленинградская область, р-н. Приозерский, дер. Овраги, а также земли
 лесного фонда Приозерского лесничества, Кривковского участкового лесничества квартал № 5 части выделов 22, 37, № 12 части выделов 44, 45,
 № 13 части выделов 22.1, 35, 38. Кадастровые кварталы : 47:03:0706001; 47:03:0706002.
 Зона с ОУ1 S= 23552,6 кв.м.

Обзорный чертеж



ОУ1			ОУ2		
N	X	Y	N	X	Y
1	220198.2	519222.36	2201442	519592.4	303
2	220198.2	519222.36	2201442	519592.4	304
3	220198.2	519222.36	2201442	519592.4	305
4	220198.2	519222.36	2201442	519592.4	306
5	220198.2	519222.36	2201442	519592.4	307
6	220198.2	519222.36	2201442	519592.4	308
7	220198.2	519222.36	2201442	519592.4	309
8	220198.2	519222.36	2201442	519592.4	310
9	220198.2	519222.36	2201442	519592.4	311
10	220198.2	519222.36	2201442	519592.4	312
11	220198.2	519222.36	2201442	519592.4	313
12	220198.2	519222.36	2201442	519592.4	314
13	220198.2	519222.36	2201442	519592.4	315
14	220198.2	519222.36	2201442	519592.4	316
15	220198.2	519222.36	2201442	519592.4	317
16	220198.2	519222.36	2201442	519592.4	318
17	220198.2	519222.36	2201442	519592.4	319
18	220198.2	519222.36	2201442	519592.4	320
19	220198.2	519222.36	2201442	519592.4	321
20	220198.2	519222.36	2201442	519592.4	322
21	220198.2	519222.36	2201442	519592.4	323
22	220198.2	519222.36	2201442	519592.4	324
23	220198.2	519222.36	2201442	519592.4	325
24	220198.2	519222.36	2201442	519592.4	326
25	220198.2	519222.36	2201442	519592.4	327
26	220198.2	519222.36	2201442	519592.4	328
27	220198.2	519222.36	2201442	519592.4	329
28	220198.2	519222.36	2201442	519592.4	330
29	220198.2	519222.36	2201442	519592.4	331
30	220198.2	519222.36	2201442	519592.4	332
31	220198.2	519222.36	2201442	519592.4	333
32	220198.2	519222.36	2201442	519592.4	334
33	220198.2	519222.36	2201442	519592.4	335
34	220198.2	519222.36	2201442	519592.4	336
35	220198.2	519222.36	2201442	519592.4	337
36	220198.2	519222.36	2201442	519592.4	338
37	220198.2	519222.36	2201442	519592.4	339
38	220198.2	519222.36	2201442	519592.4	340
39	220198.2	519222.36	2201442	519592.4	341
40	220198.2	519222.36	2201442	519592.4	342
41	220198.2	519222.36	2201442	519592.4	343
42	220198.2	519222.36	2201442	519592.4	344
43	220198.2	519222.36	2201442	519592.4	345
44	220198.2	519222.36	2201442	519592.4	346
45	220198.2	519222.36	2201442	519592.4	347
46	220198.2	519222.36	2201442	519592.4	348
47	220198.2	519222.36	2201442	519592.4	349
48	220198.2	519222.36	2201442	519592.4	350
49	220198.2	519222.36	2201442	519592.4	351
50	220198.2	519222.36	2201442	519592.4	352
51	220198.2	519222.36	2201442	519592.4	353
52	220198.2	519222.36	2201442	519592.4	354
53	220198.2	519222.36	2201442	519592.4	355
54	220198.2	519222.36	2201442	519592.4	356
55	220198.2	519222.36	2201442	519592.4	357
56	220198.2	519222.36	2201442	519592.4	358
57	220198.2	519222.36	2201442	519592.4	359
58	220198.2	519222.36	2201442	519592.4	360
59	220198.2	519222.36	2201442	519592.4	361
60	220198.2	519222.36	2201442	519592.4	362
61	220198.2	519222.36	2201442	519592.4	363
62	220198.2	519222.36	2201442	519592.4	364
63	220198.2	519222.36	2201442	519592.4	365
64	220198.2	519222.36	2201442	519592.4	366
65	220198.2	519222.36	2201442	519592.4	367
66	220198.2	519222.36	2201442	519592.4	368
67	220198.2	519222.36	2201442	519592.4	369
68	220198.2	519222.36	2201442	519592.4	370
69	220198.2	519222.36	2201442	519592.4	371
70	220198.2	519222.36	2201442	519592.4	372
71	220198.2	519222.36	2201442	519592.4	373
72	220198.2	519222.36	2201442	519592.4	374
73	220198.2	519222.36	2201442	519592.4	375
74	220198.2	519222.36	2201442	519592.4	376
75	220198.2	519222.36	2201442	519592.4	377
76	220198.2	519222.36	2201442	519592.4	378
77	220198.2	519222.36	2201442	519592.4	379
78	220198.2	519222.36	2201442	519592.4	380
79	220198.2	519222.36	2201442	519592.4	381
80	220198.2	519222.36	2201442	519592.4	382
81	220198.2	519222.36	2201442	519592.4	383
82	220198.2	519222.36	2201442	519592.4	384
83	220198.2	519222.36	2201442	519592.4	385
84	220198.2	519222.36	2201442	519592.4	386
85	220198.2	519222.36	2201442	519592.4	387
86	220198.2	519222.36	2201442	519592.4	388
87	220198.2	519222.36	2201442	519592.4	389
88	220198.2	519222.36	2201442	519592.4	390
89	220198.2	519222.36	2201442	519592.4	391
90	220198.2	519222.36	2201442	519592.4	392
91	220198.2	519222.36	2201442	519592.4	393
92	220198.2	519222.36	2201442	519592.4	394
93	220198.2	519222.36	2201442	519592.4	395
94	220198.2	519222.36	2201442	519592.4	396
95	220198.2	519222.36	2201442	519592.4	397
96	220198.2	519222.36	2201442	519592.4	398
97	220198.2	519222.36	2201442	519592.4	399
98	220198.2	519222.36	2201442	519592.4	400
99	220198.2	519222.36	2201442	519592.4	401
100	220198.2	519222.36	2201442	519592.4	402
101	220198.2	519222.36	2201442	519592.4	403
102	220198.2	519222.36	2201442	519592.4	404
103	220198.2	519222.36	2201442	519592.4	405
104	220198.2	519222.36	2201442	519592.4	406
105	220198.2	519222.36	2201442	519592.4	407
106	220198.2	519222.36	2201442	519592.4	408
107	220198.2	519222.36	2201442	519592.4	409
108	220198.2	519222.36	2201442	519592.4	410
109	220198.2	519222.36	2201442	519592.4	411
110	220198.2	519222.36	2201442	519592.4	412
111	220198.2	519222.36	2201442	519592.4	413
112	220198.2	519222.36	2201442	519592.4	414
113	220198.2	519222.36	2201442	519592.4	415
114	220198.2	519222.36	2201442	519592.4	416
115	220198.2	519222.36	2201442	519592.4	417
116	220198.2	519222.36	2201442	519592.4	418
117	220198.2	519222.36	2201442	519592.4	419
118	220198.2	519222.36	2201442	519592.4	420
119	220198.2	519222.36	2201442	519592.4	421
120	220198.2	519222.36	2201442	519592.4	422
121	220198.2	519222.36	2201442	519592.4	423
122	220198.2	519222.36	2201442	519592.4	424
123	220198.2	519222.36	2201442	519592.4	425
124	220198.2	519222.36	2201442	519592.4	426
125	220198.2	519222.36	2201442	519592.4	427
126	220198.2	519222.36	2201442	519592.4	428
127	220198.2	519222.36	2201442	519592.4	429
128	220198.2	519222.36	2201442	519592.4	430
129	220198.2	519222.36	2201442	519592.4	431
130	220198.2	519222.36	2201442	519592.4	432
131	220198.2	519222.36	2201442	519592.4	433
132	220198.2	519222.36	2201442	519592.4	434
133	220198.2	519222.36	2201442	519592.4	435
134	220198.2	519222.36	2201442	519592.4	436
135	220198.2	519222.36	2201442	519592.4	437
136	220198.2	519222.36	2201442	519592.4	438
137	220198.2	519222.36	2201442	519592.4	439
138	220198.2	519222.36	2201442	519592.4	440
139	220198.2	519222.36	2201442	519592.4	441
140	220198.2	519222.36	2201442	519592.4	442
141	220198.2	519222.36	2201442	519592.4	443
142	220198.2	519222.36	2201442	519592.4	444
143	220198.2	519222.36	2201442	519592.4	445
144	220198.2	519222.36	2201442	519592.4	446
145	220198.2	519222.36	2201442	519592.4	447
146	220198.2	519222.36	2201442	519592.4	448
147	220198.2	519222.36	2201442	519592.4	449
148	220198.2	519222.36	2201442	519592.4	450
149	220198.2	519222.36	2201442	519592.4	451
150	220198.2	519222.36	2201442	519592.4	452
151	220198.2	519222.36	2201442	519592.4	453

- Условные обозначения:**
- проектные границы публичного сервитута
 - проектное местоположение газопровода
 - характерная точка границы, сведения о которой позволяют однозначно определить её на местности
 - кадастровый квартал
- 47:03:0302004
- 1:500

Схема расположения границ публичного сервитута
Линейный объект "Распределительный газопровод дер. Овраги Приозерского района Ленинградской области".
 по адресу: Ленинградская область, р-н. Приозерский, дер. Овраги, а также земли
 лесного фонда Приозерского лесничества, Кривковского участкового лесничества квартал № 5 части выделов 22, 37, № 12 части выделов 44, 45,
 № 13 части выделов 22.1, 35, 38. Кадастровые кварталы : 47:03:0706001; 47:03:0706002.

Зона с ОУ1 S= 23552,6 кв.м.

Лист 3, Листов 6





ОУ1		ОУ1		ОУ1		ОУ1		
N	X	Y	N	X	Y	N	X	
1	2201918,2	519222,36	152	2201442	519592,4	303	2201973	519599,7
2	2201920,8	519220,76	153	2201442	519612,1	304	2201964	519569,9
3	2201922,7	519212,91	154	2201442	519644,8	305	2201949	519531,8
4	2201929,9	519182,45	155	2201442	519657	306	2201939	519500,7
5	2201932,9	519169,87	156	2201441	519739,6	307	2201908	519414,5
6	2201946,4	519112,68	157	2201440	519753,7	308	2201904	519415,8
7	2201957,5	519065,58	158	2201439	519782,4	309	2201935	519502
8	2201962	519046,72	159	2201438	519786,8	310	2201945	519533,1
9	2201959,8	518992,29	160	2201436	519810,8	311	2201960	519571,2
10	2201962,5	518984,79	161	2201438	519814,9	312	2201969	519600,8
11	2201966,2	518984,68	162	2201443	519813,4	313	2201925	519614,4
12	2201965,9	518975,34	163	2201491	519802,6	314	2201894	519620,6
13	2201968,7	518967,62	164	2201532	519793,2	315	2201818	519644,7
14	2201968,4	518959,33	165	2201531	519784,8	316	2201776	519655,4
15	2201971,4	518950,89	166	2201600	519775,4	317	2201701	519681,3
16	2201968,1	518949,73	167	2201669	519755,8	318	2201667	519691,8
17	2201967,7	518935,89	168	2201678	519752,9	319	2201662	519693,5
18	2201970,4	518930,6	169	2201682	519764,2	320	2201647	519644,3
19	2201981,6	518912,99	170	2201685	519779,8	321	2201641	519619,5
20	2202017,9	518886,7	171	2201687	519802,6	322	2201635	519582,4
21	2202026,1	518878,1	172	2201677	519806,1	323	2201614	519493,3
22	2202031,6	518869,72	173	2201568	519863,1	324	2201613	519486,4
23	2202039,1	518851,04	174	2201553	519866	325	2201624	519484,3
24	2202029,8	518847,4	175	2201545	519870	326	2201630	519485,9
25	2202022,7	518865,08	176	2201546	519873,6	327	2201665	519476,9
26	2202018,2	518871,86	177	2201554	519869,9	328	2201699	519466,2
27	2202011,3	518879,13	178	2201570	519866,9	329	2201706	519464,1
28	2201974,1	518906,02	179	2201679	519809,8	330	2201708	519463,5
29	2201961,7	518925,65	180	2201688	519806,3	331	2201714	519461,1
30	2201957,7	518933,64	181	2201706	519854,6	332	2201716	519466,4
31	2201957,8	518939,89	182	2201710	519853,2	333	2201722	519492,2
32	2201954,7	518946	183	2201691	519803,1	334	2201719	519504
33	2201958,1	518947,69	184	2201691	519802	335	2201722	519513,2
34	2201958,6	518966,02	185	2201689	519779,2	336	2201726	519525,4
35	2201949,8	518990,74	186	2201686	519763,1	337	2201739	519576,1
36	2201951,9	519045,74	187	2201683	519755,5	338	2201743	519575,1
37	2201948,1	519061,83	188	2201691	519752,6	339	2201730	519524,2
38	2201936,7	519110,38	189	2201724	519742,6	340	2201725	519512
39	2201923,1	519167,57	190	2201752	519733,3	341	2201723	519504
40	2201920,1	519180,15	191	2201755	519742,3	342	2201727	519492,3
41	2201912,9	519210,61	192	2201762	519768,4	343	2201720	519465,2
42	2201912	519214,43	193	2201767	519786,3	344	2201717	519459,5
43	2201910,4	519215,45	194	2201771	519785,2	345	2201735	519452,2
44	2201909,1	519216,27	195	2201766	519767,4	346	2201781	519430,9
45	2201903,3	519219,83	196	2201759	519741,2	347	2201811	519425,4
46	2201890,3	519227,85	197	2201756	519732,1	348	2201812	519430,7
47	2201888,7	519227,47	198	2201767	519728,5	349	2201813	519435,8
48	2201887,6	519230,28	199	2201812	519712,7	350	2201811	519436,3
49	2201877,2	519227,83	200	2201824	519709,1	351	2201807	519437
50	2201841,8	519228,84	201	2201859	519698,9	352	2201811	519459,7
51	2201841,8	519228,84	202	2201865	519718,1	353	2201815	519477,8
52	2201840,8	519230,94	203	2201879	519761,8	354	2201825	519508,6
53	2201833,4	519240,68	204	2201882	519760,6	355	2201839	519544,8
54	2201832,9	519241,37	205	2201869	519717	356	2201852	519584
55	2201827,7	519248,33	206	2201863	519697,8	357	2201856	519582,8
56	2201798,6	519285,26	207	2201868	519696,7	358	2201843	519543,5
57	2201792,5	519301,3	208	2201897	519688,2	359	2201828	519507,2
58	2201792,1	519301,48	209	2201922	519680,6	360	2201819	519476,7
59	2201791,7	519301,67	210	2201970	519666,3	361	2201815	519458,9
60	2201788,6	519305,91	211	2201981	519662,8	362	2201812	519440,3
61	2201788,6	519305,91	212	2201982	519665,9	363	2201812	519440,2
62	2201787,6	519314,12	213	2201986	519669,9	364	2201818	519438,6
63	2201787,5	519324,28	214	2201986	519670,4	365	2201815	519429,8
64	2201786	519329,85	215	2201990	519699,8	366	2201814	519423,3
65	2201800,9	519344,31	216	2201995	519731,9	367	2201814	519422,7
66	2201800,9	519346,19	217	2201996	519743,4	368	2201814	519421,9
67	2201809,5	519402,63	218	2202000	519743,3	369	2201815	519409,4
68	2201810,6	519409,65	219	2201999	519731,5	370	2201813	519399,5
69	2201810	519421,39	220	2201994	519699,2	371	2201805	519345,9
70	2201779,9	519427,01	221	2201990	519671,8	372	2201805	519342,6
71	2201733,8	519448,51	222	2201993	519671,4	373	2201790	519328,6
72	2201713,9	519456,59	223	2202031	519658,3	374	2201791	519324,8
73	2201713,2	519456,89	224	2202088	519628,8	375	2201792	519314,4
74	2201706,1	519459,76	225	2202104	519624,2	376	2201792	519314,4
75	2201704,7	519460,34	226	2202129	519619,4	377	2201792	519307,4
76	2201700,1	519461,73	227	2202130	519619,2	378	2201794	519304,9
77	2201698,7	519440,49	228	2202131	519627,7	379	2201796	519304,3
78	2201698,6	519439,33	229	2202146	519659,9	380	2201802	519287,3
79	2201686,7	519401,55	230	2202163	519695,9	381	2201831	519250,8
80	2201684,2	519385,16	231	2202180	519694,6	382	2201836	519243,8
81	2201673,7	519356,54	232	2202201	519687,8	383	2201837	519243,1
82	2201684,2	519352,68	233	2202230	519673,5	384	2201844	519233
83	2201689,6	519351,49	234	2202333	519642,4	385	2201844	519232,8
84	2201707,7	519344,33	235	2202338	519641,2	386	2201877	519231,8
85	2201706,3	519340,61	236	2202340	519651,1	387	2201886	519234
86	2201688,5	519347,65	237	2202349	519686,2	388	2201885	519236,9
87	2201683,1	519348,83	238	2202353	519685,3	389	2201892	519238,5
88	2201668,6	519354,17	239	2202344	519650,2	390	2201463	519581,7
89	2201680,3	519386,16	240	2202330	519588,8	391	2201466	519591,1
90	2201682,8	519402,45	241	2202323	519605,5	392	2201496	519678,6
91	2201694,6	519440,08	242	2202352	519553,9	393	2201504	519708,1
92	2201694,7	519440,77	243	2202351	519550	394	2201512	519734,8
93	2201696,2	519462,44	244	2202320	519557,1	395	2201516	519733,7
94	2201696,2	519462,94	245	2202289	519564,2	396	2201508	519707
95	2201663,4	519473,02	246	2202268	519575,6	397	2201499	519677,4
96	2201630,3	519481,73	247	2202249	519581,5	398	2201470	519589,9
97	2201624,5	519480,15	248	2202215	519585,8	399	2201463	519565,7
98	2201612,1	519482,45	249	2202216	519589,8	400	2201456	519538,8
99	2201611	519476,93	250	2202250	519585,4	401	2201455	519524,9
100	2201602,9	519478,43	251	2202270	519579,3	402	2201454	519514,8
101	2201602,1	519473,86	252	2202291	519568	403	2201455	519514,8
102	2201600,3	519468,98	253	2202319	519561,4	404	2201483	519507
103	2201591	519437,56	254	2202326	519589,7	405	2201515	519500,4
104	2201588,1	519420,51	255	2202337	519637,3	406	2201516	519506
105	2201576,7	519377,6	256	2202332	519638,5	407	2201521	519518,3
106	2201572,8	519378,63	257	2202229	519669,7	408	2201528	519542,1
107	2201577,9	519397,62	258	2202199	519684,1	409	2201546	519603,2
108	2201558,4	519402,79	259	2202179	519690,6	410	2201558	519635,9
109	2201528,1	519407,3	260	2202165	519691,7	411	2201568	519662,6
110	2201501,5	519413,26	261	2202150	519658,2	412	2201577	519700,8
111	2201502,4	519417,16	262	2202135	519626,6	413	2201582	519713,9
112	2201528,8	519411,24	263	2202133	519614,6	414	2201586	519712,7
113	2201559,2	519406,71	264	2202128	5196			

Схема расположения границ публичного сервитута
Линейный объект "Распределительный газопровод дер. Овраги Приозерского района Ленинградской области".

по адресу: Ленинградская область, р-н. Приозерский, дер. Овраги, а также земли
 лесного фонда Приозерского лесничества, Кривковского участкового лесничества квартал № 5 части выделов 22, 37, № 12 части выделов 44, 45,
 № 13 части выделов 22.1, 35, 38. Кадастровые кварталы : 47:03:0706001; 47:03:0706002.

Зона с ОУ1 S= 23552,6 кв.м.

Условные обозначения:

-  - проектные границы публичного сервитута
-  - проектное местоположение газопровода
-  - характерная точка границы, сведения о которой позволяют однозначно определить её на местности
-  - кадастровый квартал

Обзорный чертеж

№	№	№	№	№	№	№	№	№	№
1	2	3	4	5	6	7	8	9	10
11	12	13	14	15	16	17	18	19	20
21	22	23	24	25	26	27	28	29	30
31	32	33	34	35	36	37	38	39	40
41	42	43	44	45	46	47	48	49	50
51	52	53	54	55	56	57	58	59	60
61	62	63	64	65	66	67	68	69	70
71	72	73	74	75	76	77	78	79	80
81	82	83	84	85	86	87	88	89	90
91	92	93	94	95	96	97	98	99	100







Схема расположения границ публичного сервитута
Линейный объект "Распределительный газопровод дер. Овраги Приозерского района Ленинградской области".
 по адресу: Ленинградская область, р-н. Приозерский, дер. Овраги, а также земли
 лесного фонда Приозерского лесничества, Кривковская участковая лесничества квартал № 5 части выделов 22, 37, № 12 части выделов 44, 45,
 № 13 части выделов 22.1, 35, 38. Кадастровые кварталы : 47:03:0706001; 47:03:0706002.

Зона с ОУ1 S= 23552,6 кв.м.

Лист 5, Листов 6

Обзорный чертеж

Условные обозначения:

-  - проектные границы публичного сервитута
-  - проектное местоположение газопровода
-  - характерная точка границы, сведения о которой позволяют однозначно определить её на местности
-  - кадастровый квартал

ОУ1		ОУ2		ОУ3	
X	Y	X	Y	X	Y
1	519222.82	112	520442	519292.4	303
2	519222.82	112	520442	519292.4	303
3	519222.82	112	520442	519292.4	303
4	519222.82	112	520442	519292.4	303
5	519222.82	112	520442	519292.4	303
6	519222.82	112	520442	519292.4	303
7	519222.82	112	520442	519292.4	303
8	519222.82	112	520442	519292.4	303
9	519222.82	112	520442	519292.4	303
10	519222.82	112	520442	519292.4	303
11	519222.82	112	520442	519292.4	303
12	519222.82	112	520442	519292.4	303
13	519222.82	112	520442	519292.4	303
14	519222.82	112	520442	519292.4	303
15	519222.82	112	520442	519292.4	303
16	519222.82	112	520442	519292.4	303
17	519222.82	112	520442	519292.4	303
18	519222.82	112	520442	519292.4	303
19	519222.82	112	520442	519292.4	303
20	519222.82	112	520442	519292.4	303
21	519222.82	112	520442	519292.4	303
22	519222.82	112	520442	519292.4	303
23	519222.82	112	520442	519292.4	303
24	519222.82	112	520442	519292.4	303
25	519222.82	112	520442	519292.4	303
26	519222.82	112	520442	519292.4	303
27	519222.82	112	520442	519292.4	303
28	519222.82	112	520442	519292.4	303
29	519222.82	112	520442	519292.4	303
30	519222.82	112	520442	519292.4	303
31	519222.82	112	520442	519292.4	303
32	519222.82	112	520442	519292.4	303
33	519222.82	112	520442	519292.4	303
34	519222.82	112	520442	519292.4	303
35	519222.82	112	520442	519292.4	303
36	519222.82	112	520442	519292.4	303
37	519222.82	112	520442	519292.4	303
38	519222.82	112	520442	519292.4	303
39	519222.82	112	520442	519292.4	303
40	519222.82	112	520442	519292.4	303
41	519222.82	112	520442	519292.4	303
42	519222.82	112	520442	519292.4	303
43	519222.82	112	520442	519292.4	303
44	519222.82	112	520442	519292.4	303
45	519222.82	112	520442	519292.4	303
46	519222.82	112	520442	519292.4	303
47	519222.82	112	520442	519292.4	303
48	519222.82	112	520442	519292.4	303
49	519222.82	112	520442	519292.4	303
50	519222.82	112	520442	519292.4	303
51	519222.82	112	520442	519292.4	303
52	519222.82	112	520442	519292.4	303
53	519222.82	112	520442	519292.4	303
54	519222.82	112	520442	519292.4	303
55	519222.82	112	520442	519292.4	303
56	519222.82	112	520442	519292.4	303
57	519222.82	112	520442	519292.4	303
58	519222.82	112	520442	519292.4	303
59	519222.82	112	520442	519292.4	303
60	519222.82	112	520442	519292.4	303
61	519222.82	112	520442	519292.4	303
62	519222.82	112	520442	519292.4	303
63	519222.82	112	520442	519292.4	303
64	519222.82	112	520442	519292.4	303
65	519222.82	112	520442	519292.4	303
66	519222.82	112	520442	519292.4	303
67	519222.82	112	520442	519292.4	303
68	519222.82	112	520442	519292.4	303
69	519222.82	112	520442	519292.4	303
70	519222.82	112	520442	519292.4	303
71	519222.82	112	520442	519292.4	303
72	519222.82	112	520442	519292.4	303
73	519222.82	112	520442	519292.4	303
74	519222.82	112	520442	519292.4	303
75	519222.82	112	520442	519292.4	303
76	519222.82	112	520442	519292.4	303
77	519222.82	112	520442	519292.4	303
78	519222.82	112	520442	519292.4	303
79	519222.82	112	520442	519292.4	303
80	519222.82	112	520442	519292.4	303
81	519222.82	112	520442	519292.4	303
82	519222.82	112	520442	519292.4	303
83	519222.82	112	520442	519292.4	303
84	519222.82	112	520442	519292.4	303
85	519222.82	112	520442	519292.4	303
86	519222.82	112	520442	519292.4	303
87	519222.82	112	520442	519292.4	303
88	519222.82	112	520442	519292.4	303
89	519222.82	112	520442	519292.4	303
90	519222.82	112	520442	519292.4	303
91	519222.82	112	520442	519292.4	303
92	519222.82	112	520442	519292.4	303
93	519222.82	112	520442	519292.4	303
94	519222.82	112	520442	519292.4	303
95	519222.82	112	520442	519292.4	303
96	519222.82	112	520442	519292.4	303
97	519222.82	112	520442	519292.4	303
98	519222.82	112	520442	519292.4	303
99	519222.82	112	520442	519292.4	303
100	519222.82	112	520442	519292.4	303

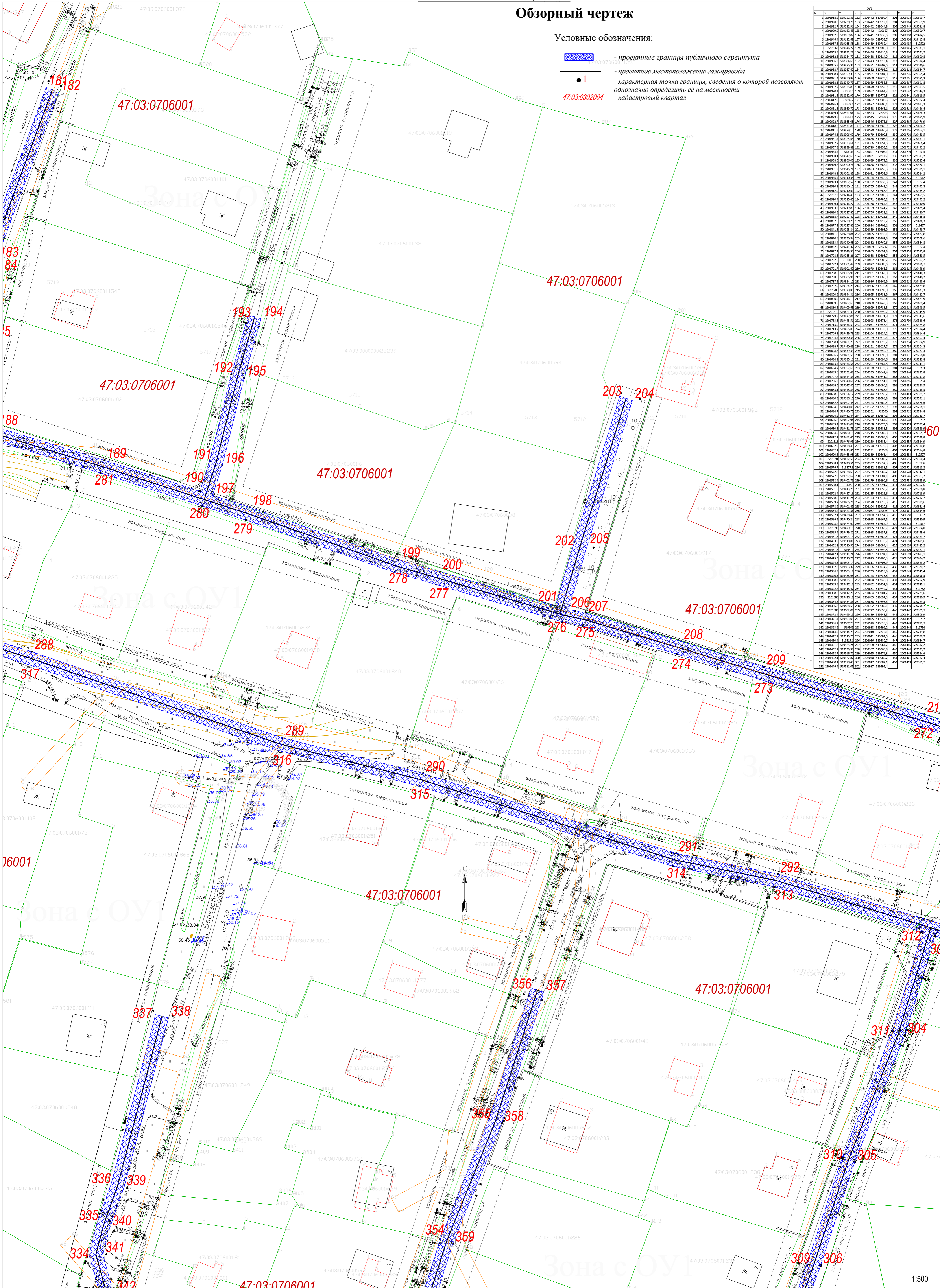
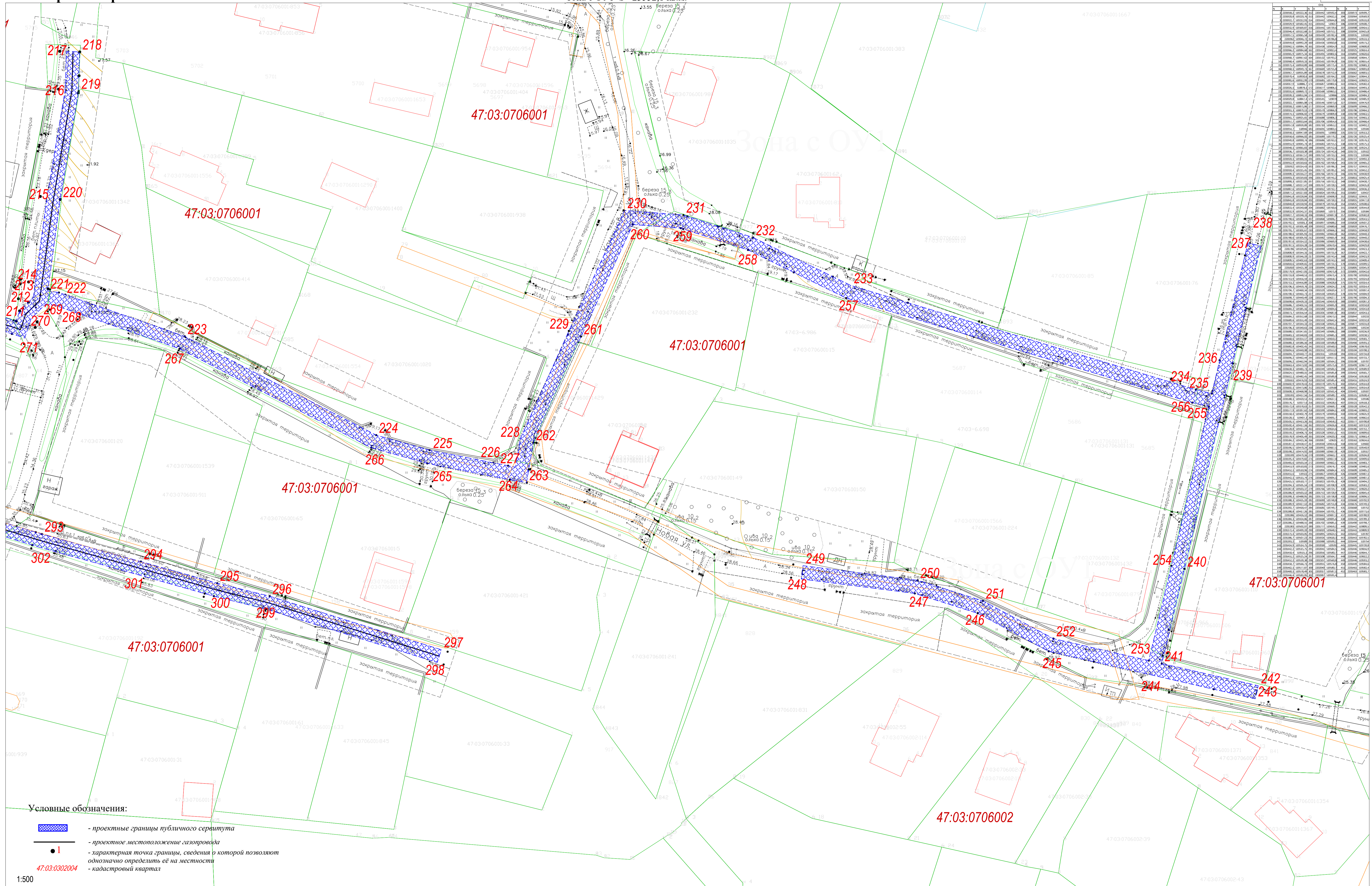


Схема расположения границ публичного сервитута
 Линейный объект "Распределительный газопровод дер. Овраги Приозерского района Ленинградской области".
 по адресу: Ленинградская область, р-н. Приозерский, дер. Овраги, а также земли
 лесного фонда Приозерского лесничества, Кривковского участкового лесничества квартал № 5 части выделов 22, 37, № 12 части выделов 44, 45,
 № 13 части выделов 22.1, 35, 38. Кадастровые кварталы : 47:03:0706001; 47:03:0706002.
 Зона с ОУ1 S= 23552,6 кв.м.

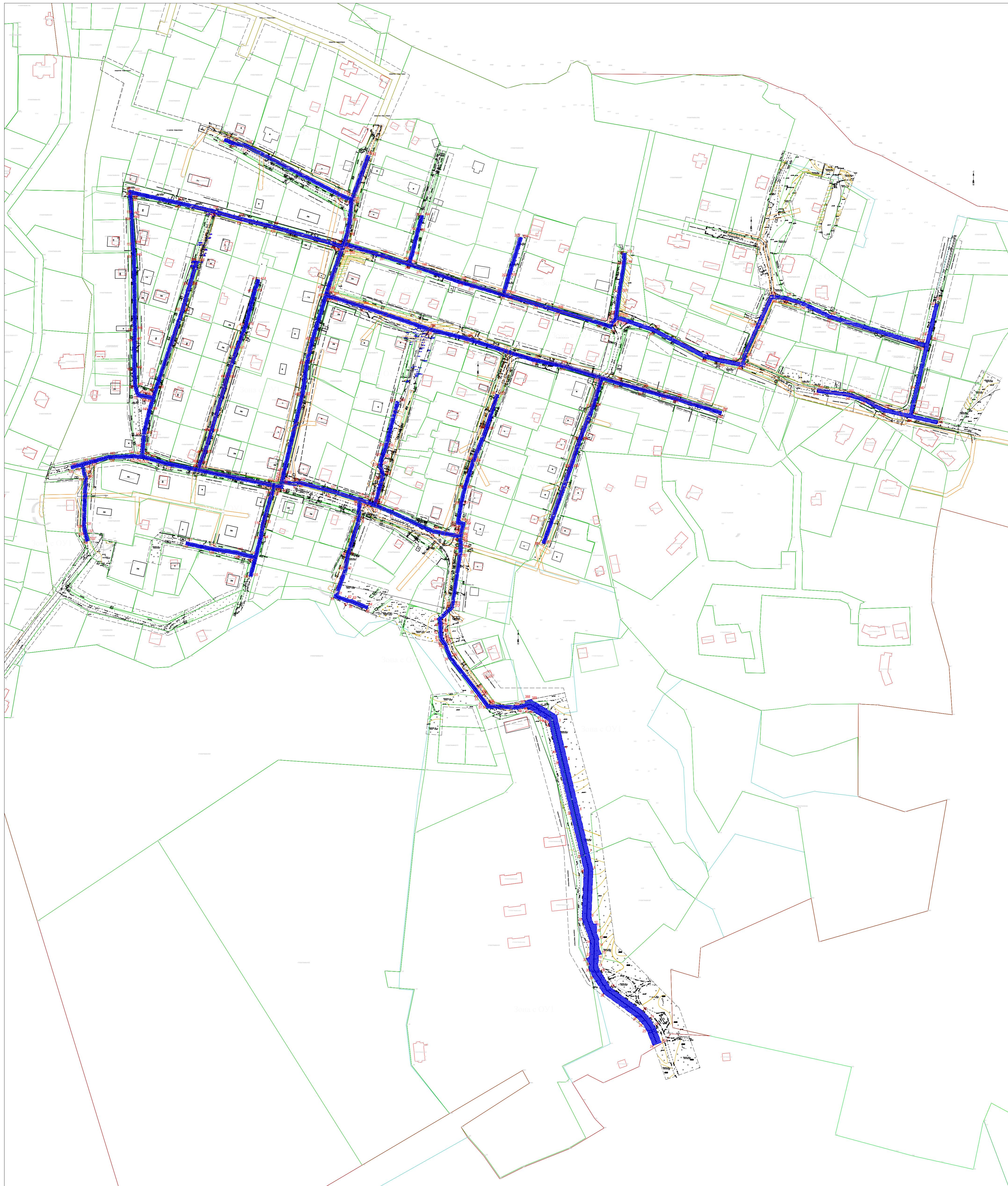
Обзорный чертеж



- Условные обозначения:**
- проектные границы публичного сервитута
 - проектное местоположение газопровода
 - характерная точка границы, сведения о которой позволяют однозначно определить её на местности
 - кадастровый квартал
- 47:03:0302004

Фрагмент кадастрового плана территории с изображением размещения проектируемого линейного объекта "Распределительный газопровод дер. Овраги Приозерского района Ленинградской области". по адресу:
Ленинградская область, р-н. Приозерский, дер. Овраги, а также земли
лесного фонда Приозерского лесничества, Кривковского участкового лесничества квартал № 5 части выделов 22, 37, № 12 части
выделов 44, 45, № 13 части выделов 22.1, 35, 38. Кадастровый квартал : 47:03:0706001; 47:03:0706002.

Лист 1, Листов 1



— - Границы запрашиваемого участка

Масштаб 1:2000

18 2026 1579

График выполнения работ при осуществлении деятельности, для обеспечения которой устанавливается публичный сервитут

Виды работ	2026-2027	2027-2075
Строительно-монтажные работы по объекту трубопроводного транспорта местного значения «Распределительный газопровод дер. Овраги Приозерского района Ленинградской области»	11 месяцев	

Эксплуатация объекта трубопроводного
транспорта местного значения
«Распределительный газопровод дер. Овраги
Приозерского района Ленинградской области»

9 лет 1 месяц



**Администрация
Приозерского муниципального района
Ленинградской области**

ПОСТАНОВЛЕНИЕ

от 18 мая 2026 года № 1579

Об установлении публичного сервитута в целях строительства и эксплуатации линейного объекта системы газоснабжения местного значения «Распределительный газопровод дер. Овраги, Приозерского района Ленинградской области», АО «Газпром газораспределение Ленинградская область»

Рассмотрев ходатайство акционерного общества «Газпром газораспределение Ленинградская область» (ИНН 4700000109, ОГРН 1024702184715, далее - АО «Газпром газораспределение Ленинградская область») об установлении публичного сервитута в отношении земельных участков, подготовленные в форме электронного документа сведения о границах территории, в отношении которой устанавливается публичный сервитут, включающие графическое описание местоположения границ публичного сервитута и перечень координат характерных точек этих границ в системе координат, установленной для ведения Единого государственного реестра недвижимости, документ, подтверждающий полномочия представителя заявителя; в соответствии с гл. V.7 Земельного кодекса Российской Федерации, руководствуясь административным регламентом по предоставлению муниципальной услуги «Установление публичного сервитута в отношении земельных участков и (или) земель, расположенных на территории Приозерского муниципального района Ленинградской области (государственная собственность на которые не разграничена), для их использования в целях, предусмотренных статьей 39.37 Земельного кодекса Российской Федерации» утвержденным постановлением администрации Приозерского муниципального района Ленинградской области от 31.07.2024 № 2382, Уставом Приозерского муниципального района Ленинградской области, администрация Приозерского муниципального района Ленинградской области ПОСТАНОВЛЯЕТ:

1. Установить публичный сервитут в целях строительства, реконструкции, эксплуатации, капитального ремонта линейного объекта системы газоснабжения, необходимого для подключения (технического присоединения) объекта системы газоснабжения: «Распределительный газопровод дер. Овраги Приозерского района Ленинградской области», АО «Газпром газораспределение Ленинградская область», предусмотренных п. 1 ст. 39.37 Земельного кодекса Российской Федерации, согласно схеме расположения границ публичного сервитута (Приложение 1).

2. Сервитут устанавливается в отношении следующего земельного участка:

№ п/п	Кадастровый номер	Адрес или иное описание местоположения земельного участка
1.		Ленинградская область, Приозерский муниципальный район, дер. Овраги, а также земли лесного фонда Приозерского лесничества, Кривковского участкового лесничества квартал №5 части выделов 22, 37, №12 части выделов 44, 46, №12 части выделов 22.1, 35, 38. Кадастровые кварталы: 47:03:0706001; 47:03:0706002

3. Установить срок публичного сервитута – 10 (десять) лет.

3.1. Установить срок, в течение которого использование земельных участков (их частей) и (или) расположенных на них объектов недвижимого имущества в соответствии с их разрешенным использованием, в соответствии с подпунктом 4 пункта 1 статьи 39.41 Земельного кодекса Российской Федерации, будет невозможно или существенно затруднено в связи с осуществлением сервитута - 11 (одиннадцать) месяцев.

4. Реквизиты решений об утверждении документов или реквизиты документов, предусмотренных п. 2 ст. 39.41 Земельного кодекса РФ, в случае, если решение об установлении сервитута публичного сервитута принималось в соответствии с указанными документами:

- Проект газопровода «Распределительный газопровод дер. Овраги Приозерского района Ленинградской области» ВС-20/2/4211 от 18.03.2024 г.,

- Президентская программа догазификации на основании договора подряда с АО «Газпром газораспределение Ленинградская область».

4.1. Реквизиты нормативных актов, определяющих порядок установления зон с особыми условиями использования территорий и содержание ограничений прав на земельные участки в границах таких зон в случае, если публичный сервитут устанавливается в целях размещения инженерного сооружения, требующего установления зон с особыми условиями использования территорий:

- Постановление Правительства РФ от 20.11.2000 № 878 «Об утверждении Правил охраны газораспределительных сетей».

5. Порядок расчета и внесения платы за публичный сервитут в отношении земель или земельных участков, находящихся в государственной или муниципальной собственности и не предоставленных гражданам или юридическим лицам и не обремененных правами третьих лиц, устанавливается в размере 0,01 процента кадастровой стоимости таких земельных участков за каждый год использования этих земельных участков и вносится обладателем публичного сервитута единовременным платежом не позднее шести месяцев со дня принятия решения об установлении публичного сервитута, в соответствии с п. 4 ст. 39.46 Земельного кодекса Российской Федерации и приказа Минэкономразвития России от 04.06.2019 г. № 321 «Об утверждении методических рекомендаций по определению платы за публичный сервитут в отношении земельных участков, находящихся в частной собственности или находящихся в государственной или муниципальной собственности и предоставленных гражданам или юридическим лицам».

6. График проведения работ при осуществлении деятельности, для обеспечения которой устанавливается публичный сервитут, в отношении земель или земельных участков, находящихся в государственной или муниципальной собственности и не предоставленных гражданам или юридическим лицам осуществляется согласно Приложению 2.

7. Отделу по архитектуре Управления по градостроительству, землепользованию и муниципальному имуществу администрации Приозерского муниципального района Ленинградской области:

7.1. Опубликовать постановление об установлении публичного сервитута на официальном сайте администрации Приозерского муниципального района Ленинградской области в информационно-телекоммуникационной сети «Интернет»;

7.2. Направить копию настоящего постановления об установлении публичного сервитута в орган регистрации прав.

8. Установить обязанность АО «Газпром газораспределение Ленинградская область»:

8.1. Согласовать проектную документацию с организациями, эксплуатирующими существующие инженерные сети, в том числе сети наружного освещения, автомобильные дороги, водопроводные сети.

8.2. Выполнить предусмотренные ст. 39.35 Земельного Кодекса Российской Федерации требования в случае, если использование земельного участка привело к порче или уничтожению плодородного слоя почвы в границах данного земельного участка.

8.3. Вырубку зелёных насаждений оформить в установленном порядке с внесением восстановительной стоимости в местный бюджет.

8.4. Восстановить дорожные покрытия, в случае их нарушения.

8.5. Рекультивацию по окончании строительства газопровода осуществить в соответствии с проектом рекультивации согласно требованиям, установленным Постановлением Правительства РФ от 10.07.2018 № 800 «О проведении рекультивации и консервации земель».

9. Постановление вступает в силу со дня его официального опубликования.

10. Публичный сервитут считается установленным со дня внесения сведений о нем в Единый государственный реестр недвижимости.

11. Контроль за исполнением настоящего постановления оставляю за собой.

12. Настоящее постановление может быть обжаловано в установленном законом порядке.

Глава администрации



А.Н. Соклаков

Согласовано:
Витрук П.А.
Клычков В.В.
Исп. Патринец А.С. (36-506)