

Утверждена

Постановлением Администрации МО

(наименование документа об утверждении включая наименование

Приозерский муниципальный район

органов государственной власти или органов местного самоуправления,

Ленинградской области

принявших решение об утверждении схемы или подписавших соглашение о перераспределении земельных участков

от

№






## СХЕМА РАСПОЛОЖЕНИЯ ЗЕМЕЛЬНОГО УЧАСТКА НА КАДАСТРОВОМ ПЛАНЕ ТЕРРИТОРИИ (47:03:0218001)

Площадь земельного участка	2000 кв.м.	
Обозначение характерных точек границ	X	Y
мз1	550660,08	2213655,83
мз2	550676,60	2213688,74
мз3	550626,79	2213713,99
мз4	550613,40	2213678,98
мз1	550660,08	2213655,83

Охранная зона высоковольтной ЛЭП – 129 кв.м.



Масштаб 1:2000

-  – Граница образуемого земельного участка
-  – Границы земельных участков, включенных в ГКН
-  – Границы существующих проездов
-  – Границы Приозерского Лесхоза
-  – Гидрография (канавы)
- :ЗУ1 – кадастровый номер образуемого земельного участка
- :818 – кадастровый номер существующего земельного участка
- Ж-1 – обозначение территориальной зоны