

**СОВЕТ ДЕПУТАТОВ
МУНИЦИПАЛЬНОГО ОБРАЗОВАНИЯ**

Петровское сельское поселение
муниципального образования Приозерский муниципальный район
Ленинградской области

РЕШЕНИЕ

от 21 мая 2013 года

№ 181

Об утверждении Генерального плана
муниципального образования
Петровское сельское поселение муниципального
образования Приозерский муниципальный район
Ленинградской области

В соответствии с Градостроительным кодексом Российской Федерации, утвержденным Федеральным законом № 190-ФЗ от 29.12.04 г., Федеральным законом от 06.10.2003г. №131-ФЗ «Об общих принципах организации местного самоуправления в Российской Федерации», с учётом согласований, протоколов публичных слушаний и Заключения о результатах публичных слушаний, опубликованных в газете «Приозерские Ведомости», спецвыпуск от 30 апреля 2013 года, в целях создания оптимальных условий территориального и социально-экономического развития МО Петровское сельское поселение МО Приозерский муниципальный район Ленинградской области, Совет депутатов муниципального образования Петровское сельское поселение РЕШИЛ:

1. Утвердить Генеральный план МО Петровское сельское поселение МО Приозерский муниципальный район Ленинградской области, разработанный научно-проектным институтом пространственного планирования «ЭНКО» на основании Постановления администрации МО Петровское сельское поселение № 52 от 17.05.2013 г.
2. Установить границы посёлка Петровское в соответствии с картографическими материалами и схематической картой согласно приложением № 1.
 - 2.1. Включить в границы посёлка Петровское земельные участки с кадастровыми номерами в соответствии с приложением № 2.
 - 2.2. Привести разрешенное использование земельных участков с кадастровыми номерами, указанными в приложении № 2, в соответствие с функциональными зонами для планируемого размещения объектов местного (регионального, федерального) значения и иных целей.
3. Установить границы деревни Овраги в соответствии с картографическими материалами и схематической картой согласно приложениям № 3.



зонами для планируемого размещения объектов местного (регионального, федерального) значения и иных целей.

3. Установить границы деревни Овраги в соответствии с картографическими материалами и схематической картой согласно приложениям № 3.

3.1. Включить в границы деревни Овраги земельные участки с кадастровыми номерами в соответствии с приложением №4.

3.2. Привести разрешенное использование земельных участков с кадастровыми номерами, указанными в приложении № 4, в соответствие с функциональными зонами для планируемого размещения объектов местного (регионального, федерального) значения и иных целей.

4. Установить границы деревни Ольховка в соответствии с картографическими материалами и схематической картой согласно приложения № 5.

4.1. Включить в границы деревни Ольховка земельные участки с кадастровыми номерами в соответствии с приложением №6.

4.2. Привести разрешенное использование земельных участков с кадастровыми номерами, указанными в приложении №6, в соответствие с функциональными зонами для планируемого размещения объектов местного (регионального, федерального) значения и иных целей.

5. Установить границы деревни Ягодное в соответствии с картографическими материалами и схематической картой согласно приложения № 7.

5.1. Включить в границы деревни Ягодное земельные участки с кадастровыми номерами в соответствии с приложением № 8.

5.2. Привести разрешенное использование земельных участков с кадастровыми номерами, указанными в приложении №8, в соответствие с функциональными зонами для планируемого размещения объектов местного (регионального, федерального) значения и иных целей.

6. Установить границы деревни Варшко в соответствии с картографическими материалами и схематической картой согласно приложения № 9.

6.1. Включить в границы деревни Варшко земельные участки с кадастровыми номерами в соответствии с приложением №10.

6.2. Привести разрешенное использование земельных участков с кадастровыми номерами, указанными в приложении №10, в соответствие с функциональными зонами для планируемого размещения объектов местного (регионального, федерального) значения и иных целей.

8. Привести разрешенное использование земельных участков, не включённых в границы населённых пунктов в соответствии с функциональными зонами для планируемого размещения объектов местного (регионального, федерального) значения и иных целей, согласно приложению № 13 .

9. Обеспечить землепользователям, землевладельцам и собственникам земли на территории МО Петровское сельское поселение МО Приозерский муниципальный район Ленинградской области сохранение и использование по назначению существующих земельных участков. Изменение разрешенного вида использования земельных участков производить в установленном законном порядке.

10. В соответствии с частями 6, 8 ст. 15 Федерального закона от 24.07.2007 г. № 221-ФЗ «О государственном кадастре недвижимости», в порядке информационного взаимодействия при ведении государственного кадастра недвижимости в связи с включением земельных участков в границы населенных пунктов (изменением границ населенных пунктов) Петровского сельского поселения, направить копию настоящего решения в уполномоченный орган Федеральной службы государственной регистрации, кадастра и картографии для внесения соответствующих изменений в сведения государственного кадастра недвижимости.

11. Опубликовать настоящее Решение в средствах массовой информации и на сайте администрации муниципального образования Петровское сельское поселение муниципального образования Приозерский муниципальный район Ленинградской области.

12. Контроль за исполнением данного решения возложить на администрацию муниципального образования Петровское сельское поселение муниципального образования Приозерский муниципальный район Ленинградской области.

13. Настоящее решение вступает в силу с момента опубликования.

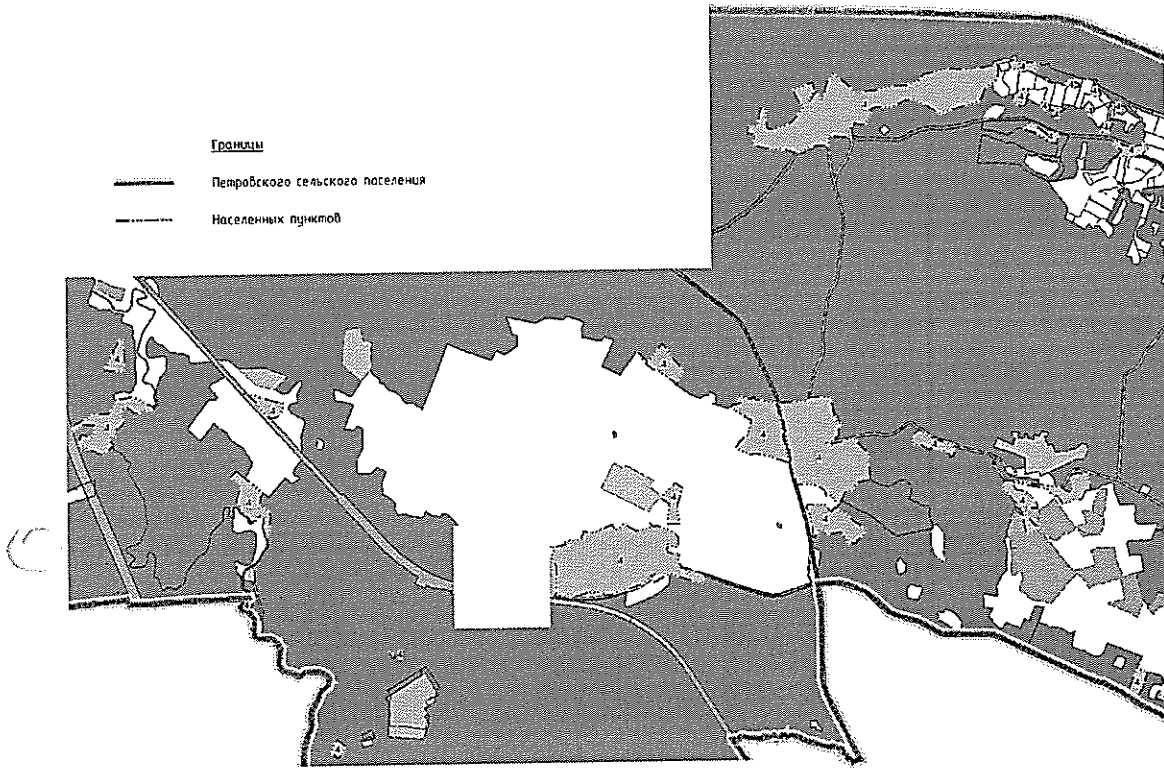
Глава муниципального образования
Петровское сельское поселение



И.Г. Пьянкова

СХЕМАТИЧЕСКАЯ КАРТА ГРАНИЦ П. ПЕТРОВСКОЕ

Приложение №1 к решению Совета депутатов МО Петровское сельское поселение
МО Приозерский муниципальный район Ленинградской области № от



Приложение №2

Перечень земельных участков, предлагаемых к включению в границы земель населенных пунктов п. Петровское

Наименование нас. пункта	Кадастровый номер ¹	Форма собственности	Площадь, га		Категория земель, за счет которых происходит изменение границ и площади земель населенных пунктов		Вид разрешённого использования
			Всего участка	Присоед. участка	Сущ.	Проект.	Проект.*
п. Петровское	47:03:07	Гос-ная	4,4	4,4	земли с/х назн-ия	земли нас. пунктов	2.1
							2.2
							2.3
	47:03:07	Гос-ная	0,2	0,2	земли особо охраняемых террит. и объектов	земли нас. пунктов	2.5
							2.6
							2.7
							2.8
							2.9

¹ Сведения в таблице представлены по данным филиала ФГУ «Земельная кадастровая палата по Ленинградской области» в Приозерском районе на 1 января 2011 г., в случае отсутствия таковых, указывается «н/д» (нет данных)

47:03:07	Гос-ная	1,0	1,0	земли с/х назн-ия	земли нас. пунктов	2.13 2.14 2.16 2.17
47:03:0702001:40	Гос-ная	0,1	0,1	земли с/х назн-ия	земли нас. пунктов	
47:03:07	Гос-ная	12,5	12,5	земли с/х назн-ия	земли нас. пунктов	
47:03:07	Гос-ная	25,2	25,2	земли с/х назн-ия	земли нас. пунктов	
47:03:07	Гос-ная	1,6	1,6	земли с/х назн-ия	земли нас. пунктов	
47:03:07	Гос-ная	0,2	0,2	земли с/х назн-ия	земли нас. пунктов	
47:03:07	Гос-ная	0,2	0,2	земли с/х назн-ия	земли нас. пунктов	
н/д	Гос-ная	0,4	0,4	земли с/х назн-ия	земли нас. пунктов	
47:03:07	Гос-ная	0,8	0,8	земли с/х назн-ия	земли нас. пунктов	
47:03:0702001:33	Гос-ная	1,0	1,0	земли особо охраняемых террит. и объектов	земли нас. пунктов	
47:03:0702001:70	Гос-ная (аренда – ООО СТИС)	2,3	2,3	земли особо охраняемых террит. и объектов	земли нас. пунктов	
47:03:0702001:40	Гос-ная (Российской Федерации- ФГУП Завод им М.И. Калинина)	20,3	20,3	земли особо охраняемых террит. и объектов	земли нас. пунктов	
47:03:0702001:18	Частная (Бриз ООО)	8,1	8,1	земли особо охраняемых	земли нас. пунктов	

охраняемых пунктов

					террит. и объектов	
47:03:0702001:63	Гос-ная (Российской Федерации)	4,5	4,5	земли лесного фонда	земли нас. пунктов	
47:03:0700000:45	Гос-ная (Российской Федерации)	173,5	1,1	земли лесного фонда	земли нас. пунктов	
47:03:0700000:27	Гос-ная (Российской Федерации)	262,6	3,3	земли лесного фонда	земли нас. пунктов	
47:03:0702001:66	Гос-ная (Российской Федерации)	8,3	8,3	земли лесного фонда	земли нас. пунктов	
47:03:0702001:68	Гос-ная (Российской Федерации)	17,5	17,5	земли лесного фонда	земли нас. пунктов	
47:03:1100000:56	Гос-ная (Российской Федерации)	1,9	1,9	земли лесного фонда	земли нас. пунктов	
47:03:07	Гос-ная	1,4	1,4	земли с/х назн-ия	земли нас. пунктов	
47:03:0702001:65	Гос-ная (Российской Федерации)	1,9	1,9	земли лесного фонда	земли нас. пунктов	
47:03:0702001:69	Гос-ная (Российской Федерации)	5,5	5,5	земли лесного фонда	земли нас. пунктов	
47:03:07	Гос-ная	1,4	1,4	земли с/х назн-ия	земли нас. пунктов	
47:03:07	Гос-ная	1,2	1,2	земли с/х назн-ия	земли нас. пунктов	

* Проектный вид разрешенного использования земельного участка определяется в соответствии с графическими материалами Проекта Генерального Плана: Схема планируемых границ функциональных зон с отображением параметров планируемого развития таких зон. Схема с отображением границ зон планируемого размещения объектов капитального строительства местного значения (объекты социальной сферы). Схема границ территорий объектов культурного наследия, М 1:25 000, 1:5000, Инв. №7/1/524. В таблице с перечнем земельных участков, предлагаемых к включению в границы земель населенных пунктов, используются следующие числовые обозначения видов разрешенного использования.

1. В категории земель сельскохозяйственного назначения в соответствии со статьей 78 Земельного кодекса Российской Федерации:

- 1.1 Земельные участки для ведения сельскохозяйственного производства
- 1.2 Земельные участки для создания защитных лесных насаждений
- 1.3 Земельные участки для научно-исследовательских, учебных и иных связанных с сельскохозяйственным производством целей
- 1.4 Земельные участки для ведения крестьянских (фермерских) хозяйств
- 1.5 Земельные участки для ведения личного подсобного хозяйства
- 1.6 Земельные участки для ведения дачного хозяйства
- 1.7 Земельные участки для ведения садоводства
- 1.8 Земельные участки для ведения животноводства
- 1.9 Земельные участки для ведения огородничества
- 1.10 Земельные участки для сохранения и развития традиционных образа жизни, хозяйствования и промыслов коренных малочисленных народов Севера, Сибири и Дальнего Востока Российской Федерации
- 1.11 Земельные участки для сенокосения и выпаса скота

2. В категории земель населенных пунктов в соответствии с Приказом Минэкономразвития России от 15.02.2007г. №39 «Об утверждении методических указаний по государственной кадастровой оценке земель населенных пунктов» (в ред. Приказа Минэкономразвития России от 11.01.2011 № 3):

- 2.1. Земельные участки, предназначенные для размещения домов среднеэтажной и многоэтажной жилой застройки.
- 2.2. Земельные участки, предназначенные для размещения домов малоэтажной жилой застройки, в том числе индивидуальной жилой застройки.
- 2.3. Земельные участки, предназначенные для размещения гаражей и автостоянок.
- 2.4. Земельные участки, предназначенные для дачного строительства, садоводства и огородничества.
- 2.5. Земельные участки, предназначенные для размещения объектов торговли, общественного питания и бытового обслуживания.

- 2.6. Земельные участки, предназначенные для размещения гостиниц.
- 2.7. Земельные участки, предназначенные для размещения офисных зданий делового и коммерческого назначения.
- 2.8. Земельные участки, предназначенные для размещения объектов рекреационного и лечебно-оздоровительного назначения.
- 2.9. Земельные участки, предназначенные для размещения производственных и административных зданий, строений, сооружений промышленности, коммунального хозяйства, материально-технического, продовольственного снабжения, сбыта и заготовок.
- 2.10. Земельные участки, предназначенные для размещения электростанций, обслуживающих их сооружений и объектов.
- 2.11. Земельные участки, предназначенные для размещения портов, водных, железнодорожных вокзалов, автодорожных вокзалов, аэропортов, аэродромов, аэровокзалов.
- 2.12. Земельные участки, занятые водными объектами, находящимися в обороте.
- 2.13. Земельные участки, предназначенные для разработки полезных ископаемых, размещения железнодорожных путей, автомобильных дорог, искусственно созданных внутренних водных путей, причалов, пристаней, полос отвода железных и автомобильных дорог, водных путей, трубопроводов, кабельных, радиорелейных и воздушных линий связи и линий радиодиффузии, воздушных линий электропередачи конструктивных элементов и сооружений, объектов, необходимых для эксплуатации, содержания, строительства, реконструкции, ремонта, развития наземных и подземных зданий, строений, сооружений, устройств транспорта, энергетики и связи; размещения наземных сооружений и инфраструктуры спутниковой связи, объектов космической деятельности, военных объектов.
- 2.14. Земельные участки, занятые особо охраняемыми территориями и объектами, городскими лесами, скверами, парками, городскими садами.
- 2.15. Земельные участки, предназначенные для сельскохозяйственного использования.
- 2.16. Земельные участки улиц, проспектов, площадей, шоссе, аллей, бульваров, застав, переулков, проездов, тупиков; озеленения специального назначения; земельные участки земель резерва; земельные участки, занятые водными объектами, изъятыми из оборота или ограниченными в обороте в соответствии с законодательством Российской Федерации; земельные участки под полосами отвода водоемов, каналов и коллекторов, набережные.
- 2.17. Земельные участки, предназначенные для размещения административных зданий, объектов образования, науки, здравоохранения и социального обеспечения, физической культуры и спорта, культуры, искусства, религии.
- 2.18. Земельные участки, предназначенные для инженерной инфраструктуры.

3. В категории земель промышленности, энергетики, транспорта, связи, радиовещания, телевидения, информатики, земли для обеспечения космической деятельности, земли обороны, безопасности и земли иного специального назначения в соответствии с пунктом 2 статьи 87 Земельного кодекса Российской Федерации:

- 3.1. Земли промышленности;
- 3.2. Земли энергетики;
- 3.3. Земли транспорта;
- 3.4. Земли связи;
- 3.5. Земли радиовещания;
- 3.6. Земли телевидения;
- 3.7. Земли информатики;
- 3.8. Земли для обеспечения космической деятельности;
- 3.9. Земли обороны, безопасности;
- 3.10. Земли иного специального назначения.

4. В категории земель особо охраняемых территорий и объектов в соответствии с пунктом 2 статьи 94 Земельного кодекса Российской Федерации:

- 4.1. Земельные участки особо охраняемых природных территорий, в том числе лечебно-оздоровительных местностей и курортов;
- 4.2. Земельные участки природоохранного назначения;
- 4.3. Земельные участки рекреационного назначения;
- 4.4. Земельные участки историко-культурного назначения;
- 4.5. Земельные участки иные особо ценные земли в соответствии с Земельным кодексом Российской Федерации и федеральными законами.

5. В категории земель лесного фонда в соответствии с пунктом 1 статьи 25 Лесного кодекса Российской Федерации:

- 5.1. Земельные участки для заготовки древесины;
- 5.2. Земельные участки для заготовки живицы;
- 5.3. Земельные участки для заготовки и сбора недревесных лесных ресурсов;
- 5.4. Земельные участки для заготовки пищевых лесных ресурсов и сбор лекарственных растений;
- 5.5. Земельные участки для осуществления видов деятельности в сфере охотничьего хозяйства;
- 5.6. Земельные участки для ведения сельского хозяйства;
- 5.7. Земельные участки для осуществления научно-исследовательской деятельности, образовательной деятельности;
- 5.8. Земельные участки для осуществления рекреационной деятельности;
- 5.9. Земельные участки для создания лесных плантаций и их эксплуатация;
- 5.10.1. Земельные участки для выращивания лесных плодовых, ягодных, декоративных растений, лекарственных растений;
- 5.10.2. Земельные участки для выращивания посадочного материала лесных растений (саженцев, сеянцев);
- 5.11. Земельные участки для выполнения работ по геологическому

изучению недр, разработки месторождений полезных ископаемых;

5.12. Земельные участки для строительства и эксплуатации водохранилищ и иных искусственных водных объектов, а также гидротехнических сооружений и специализированных портов;

5.13. Земельные участки для строительства, реконструкции, эксплуатации линейных объектов;

5.14. Земельные участки для переработки древесины и иных лесных ресурсов;

5.15. Земельные участки для осуществления религиозной деятельности;

5.16. Земельные участки для ведения лесного хозяйства;

5.17. Земельные участки для иных видов деятельности, определенных в соответствии с частью 2 статьи 6 Лесного кодекса Российской Федерации.

6. В категории земель водного фонда в соответствии с Водным кодексом Российской Федерации:

6.1. Земельные участки для целей питьевого и хозяйственно-бытового водоснабжения;

6.2. Земельные участки для целей сброса сточных вод и (или) дренажных вод;

6.3. Земельные участки под водохранилищами;

6.4. Земельные участки для целей производства электрической энергии;

6.5. Земельные участки поверхностных водных объектов для целей водного и воздушного транспорта;

6.6. Земельные участки для сплава древесины;

6.7. Земельные участки для лечебных и оздоровительных целей;

6.8. Земельные участки для рекреационных целей;

6.9. Земельные участки для целей охоты;

6.9.1. Земельные участки для целей рыболовства;

6.10. Земельные участки для разведки и добычи полезных ископаемых;

6.11. Земельные участки для обеспечения пожарной безопасности;

6.12. Земельные участки в местах традиционного проживания и традиционной хозяйственной деятельности коренных малочисленных народов Севера, Сибири и Дальнего Востока Российской Федерации.

7. В категории земель запаса в соответствии со статьей 103 Земельного кодекса Российской Федерации:

7.1. Земельные участки фонда перераспределения земель;

7.2. Земельные участки, находящиеся в границах охотничьих угодий.

Приложение №4

Перечень земельных участков, предлагаемых к включению в границы земель населенных пунктов д. Овраги

Наименование нас. пункта	Кадастровый номер ²	Форма собственности	Площадь, га		Категория земель, за счет которых происходит изменение границ и площади земель населенных пунктов		Вид разрешенного использования
			Всего участка	Присоед. участка	Сущ.	Проект.	Проект.*

Д. Овраги	47:03:07	Гос-ная	15,3	15,3	земли лесного фонда	земли нас. пунктов	2.2 2.3 2.4
	47:03:07	Гос-ная	8,5	8,5	земли с/х назн-ия	земли нас. пунктов	2.5 2.6 2.7
	47:03:07	Гос-ная	4,0	4,0	земли с/х назн-ия	земли нас. пунктов	2.8 2.13 2.14
	47:03:0706002:25	Частная (Маяк ООО)	5.0	5.0	земли особо охраняемых террит. и объектов	земли нас. пунктов	2.16
	47:03:0706002:27		1.4	1.4			2.17
	47:03:0706002:28		1.4	1.4			
	47:03:0706002:29		0.6	0.6			
	47:03:0706002:30		0.2	0.2			
	47:03:0706002:31		0.3	0.3			
	47:03:0706002:32		0.8	0.8			
	47:03:0706002:33		0.2	0.2			
	47:03:0706002:34	0.2	0.2				
	47:03:0706002:35	0.2	0.2				
	47:03:0706002:36	0.5	0.5				
47:03:0706001:366	Гос-ная (субъектов Российской Федерации-ЛОГУ "Леноблес")	1,4	1,4	земли лесного фонда	земли нас. пунктов		
47:03:0700000:10	Гос-ная (субъектов Российской Федерации-ЛОГУ "Леноблес")	4,0	4,0	земли лесного фонда	земли нас. пунктов		
47:03:0700000:9	Гос-ная (субъектов Российской Федерации-ЛОГУ "Леноблес")	7,9	2,7	земли лесного фонда	земли нас. пунктов		
47:03:0700000:62	Гос-ная (Российской Федерации)	10,1	10,1	земли лесного фонда	земли нас. пунктов		
47:03:0700000:15	Гос-ная (Российской Федерации)	17,4	17,4	земли лесного фонда	земли нас. пунктов		

² Сведения в таблице представлены по данным филиала ФГУ «Земельная кадастровая палата по Ленинградской области» в Приозерском районе на 1 января 2011 г., в случае отсутствия таковых, указывается «н/д» (нет данных)

47:03:0700000:60	Гос-ная (Российской Федерации)	3200	11,5	земли лесного фонда	земли нас. пунктов
47:03:0706002:21	Гос-ная (Российской Федерации)	18,6	0,7	земли лесного фонда	земли нас. пунктов
47:03:0706002:19	Гос-ная (Российской Федерации)	8,6	8,6	земли лесного фонда	земли нас. пунктов
47:03:0706002:20	Гос-ная (Российской Федерации)	5,2	5,2	земли лесного фонда	земли нас. пунктов
47:03:0700000:13	Муниципальная (район)	1,1	1,1	земли запаса	земли нас. пунктов
47:03:0700000:14	Муниципальная (район)	12,2	5,5	земли запаса	земли нас. пунктов
47:03:0700000:12	Муниципальная (район)	4,0	4,0	земли запаса	земли нас. пунктов

* Проектный вид разрешенного использования земельного участка определяется в соответствии с графическими материалами Проекта Генерального Плана: Схема планируемых границ функциональных зон с отображением параметров планируемого развития таких зон. Схема с отображением границ зон планируемого размещения объектов капитального строительства местного значения (объекты социальной сферы). Схема границ территорий объектов культурного наследия, М 1:25 000, 1:5000, Инв. №71/524. В таблице с перечнем земельных участков, предлагаемых к включению в границы земель населенных пунктов, используются следующие числовые обозначения видов разрешенного использования.

1. В категории земель сельскохозяйственного назначения в соответствии со статьей 78 Земельного кодекса Российской Федерации:

- 1.1 Земельные участки для ведения сельскохозяйственного производства
- 1.2 Земельные участки для создания защитных лесных насаждений
- 1.3 Земельные участки для научно-исследовательских, учебных и иных связанных с сельскохозяйственным производством целей
- 1.4 Земельные участки для ведения крестьянских (фермерских) хозяйств
- 1.5 Земельные участки для ведения личного подсобного хозяйства
- 1.6 Земельные участки для ведения дачного хозяйства
- 1.7 Земельные участки для ведения садоводства
- 1.8 Земельные участки для ведения животноводства
- 1.9 Земельные участки для ведения огородничества
- 1.10 Земельные участки для сохранения и развития традиционных образа жизни, хозяйствования и промыслов коренных малочисленных народов Севера, Сибири и Дальнего Востока Российской Федерации
- 1.11 Земельные участки для сенокосения и выпаса скота

2. В категории земель населенных пунктов в соответствии с Приказом Минэкономразвития России от 15.02.2007г. №39 «Об утверждении методических указаний по государственной кадастровой оценке земель населенных пунктов» (в ред. Приказа Минэкономразвития России от 11.01.2011 № 3):

- 2.1. Земельные участки, предназначенные для размещения домов среднеэтажной и многоэтажной жилой застройки.
- 2.2. Земельные участки, предназначенные для размещения домов малоэтажной жилой застройки, в том числе индивидуальной жилой застройки.
- 2.3. Земельные участки, предназначенные для размещения гаражей и автостоянок.
- 2.4. Земельные участки, предназначенные для дачного строительства, садоводства и огородничества.
- 2.5. Земельные участки, предназначенные для размещения объектов торговли, общественного питания и бытового обслуживания.
- 2.6. Земельные участки, предназначенные для размещения гостиниц.

- 2.7. Земельные участки, предназначенные для размещения офисных зданий делового и коммерческого назначения.
- 2.8. Земельные участки, предназначенные для размещения объектов рекреационного и лечебно-оздоровительного назначения.
- 2.9. Земельные участки, предназначенные для размещения производственных и административных зданий, строений, сооружений промышленности, коммунального хозяйства, материально-технического, продовольственного снабжения, сбыта и заготовок.
- 2.10. Земельные участки, предназначенные для размещения электростанций, обслуживающих их сооружений и объектов.
- 2.11. Земельные участки, предназначенные для размещения портов, водных, железнодорожных вокзалов, автодорожных вокзалов, аэропортов, аэродромов, аэровокзалов.
- 2.12. Земельные участки, занятые водными объектами, находящимися в обороте.
- 2.13. Земельные участки, предназначенные для разработки полезных ископаемых, размещения железнодорожных путей, автомобильных дорог, искусственно созданных внутренних водных путей, причалов, пристаней, полос отвода железных и автомобильных дорог, водных путей, трубопроводов, кабельных, радиорелейных и воздушных линий связи и линий радиодиффузии, воздушных линий электропередачи конструктивных элементов и сооружений, объектов, необходимых для эксплуатации, содержания, строительства, реконструкции, ремонта, развития наземных и подземных зданий, строений, сооружений, устройств транспорта, энергетики и связи; размещения наземных сооружений и инфраструктуры спутниковой связи, объектов космической деятельности, военных объектов.
- 2.14. Земельные участки, занятые особо охраняемыми территориями и объектами, городскими лесами, скверами, парками, городскими садами.
- 2.15. Земельные участки, предназначенные для сельскохозяйственного использования.
- 2.16. Земельные участки улиц, проспектов, площадей, шоссе, аллей, бульваров, застав, переулков, проездов, тупиков; земельные участки земель резерва; земельные участки, занятые водными объектами, изъятыми из оборота или ограниченными в обороте в соответствии с законодательством Российской Федерации; земельные участки под полосами отвода водоемов, каналов и коллекторов, набережные.
- 2.17. Земельные участки, предназначенные для размещения административных зданий, объектов образования, науки, здравоохранения и социального обеспечения, физической культуры и спорта, культуры, искусства, религии.

3. В категории земель промышленности, энергетики, транспорта, связи, радиовещания, телевидения, информатики, земли для обеспечения космической деятельности, земли обороны, безопасности и земли иного специального

назначения в соответствии с пунктом 2 статьи 87 Земельного кодекса Российской Федерации:

- 3.1. Земли промышленности;
- 3.2. Земли энергетики;
- 3.3. Земли транспорта;
- 3.4. Земли связи;
- 3.5. Земли радиовещания;
- 3.6. Земли телевидения;
- 3.7. Земли информатики;
- 3.8. Земли для обеспечения космической деятельности;
- 3.9. Земли обороны, безопасности;
- 3.10. Земли иного специального назначения.

4. В категории земель особо охраняемых территорий и объектов в соответствии с пунктом 2 статьи 94 Земельного кодекса Российской Федерации:

- 4.1. Земельные участки особо охраняемых природных территорий, в том числе лечебно-оздоровительных местностей и курортов;
- 4.2. Земельные участки природоохранного назначения;
- 4.3. Земельные участки рекреационного назначения;
- 4.4. Земельные участки историко-культурного назначения;
- 4.5. Земельные участки иные особо ценные земли в соответствии с Земельным кодексом Российской Федерации и федеральными законами.

5. В категории земель лесного фонда в соответствии с пунктом 1 статьи 25 Лесного кодекса Российской Федерации:

- 5.1. Земельные участки для заготовки древесины;
- 5.2. Земельные участки для заготовки живицы;
- 5.3. Земельные участки для заготовки и сбора недревесных лесных ресурсов;
- 5.4. Земельные участки для заготовки пищевых лесных ресурсов и сбор лекарственных растений;
- 5.5. Земельные участки для осуществления видов деятельности в сфере охотничьего хозяйства;
- 5.6. Земельные участки для ведения сельского хозяйства;
- 5.7. Земельные участки для осуществления научно-исследовательской деятельности, образовательной деятельности;
- 5.8. Земельные участки для осуществления рекреационной деятельности;
- 5.9. Земельные участки для создания лесных плантаций и их эксплуатация;
- 5.10.1. Земельные участки для выращивания лесных плодовых, ягодных, декоративных растений, лекарственных растений;
- 5.10.2. Земельные участки для выращивания посадочного материала лесных растений (саженцев, сеянцев);
- 5.11. Земельные участки для выполнения работ по геологическому изучению недр, разработки месторождений полезных ископаемых;
- 5.12. Земельные участки для строительства и эксплуатация водохранилищ и иных искусственных водных объектов, а также гидротехнических

сооружений и специализированных портов;

5.13. Земельные участки для строительства, реконструкции, эксплуатации линейных объектов;

5.14. Земельные участки для переработки древесины и иных лесных ресурсов;

5.15. Земельные участки для осуществления религиозной деятельности;

5.16. Земельные участки для ведения лесного хозяйства;

5.17. Земельные участки для иных видов деятельности, определенных в соответствии с частью 2 статьи 6 Лесного кодекса Российской Федерации.

6. В категории земель водного фонда в соответствии с Водным кодексом Российской Федерации:

6.1. Земельные участки для целей питьевого и хозяйственно-бытового водоснабжения;

6.2. Земельные участки для целей сброса сточных вод и (или) дренажных вод;

6.3. Земельные участки под водохранилищами;

6.4. Земельные участки для целей производства электрической энергии;

6.5. Земельные участки поверхностных водных объектов для целей водного и воздушного транспорта;

6.6. Земельные участки для сплава древесины;

6.7. Земельные участки для лечебных и оздоровительных целей;

6.8. Земельные участки для рекреационных целей;

6.9. Земельные участки для целей охоты;

6.9.1. Земельные участки для целей рыболовства;

6.10. Земельные участки для разведки и добычи полезных ископаемых;

6.11. Земельные участки для обеспечения пожарной безопасности;

6.12. Земельные участки в местах традиционного проживания и традиционной хозяйственной деятельности коренных малочисленных народов Севера, Сибири и Дальнего Востока Российской Федерации.

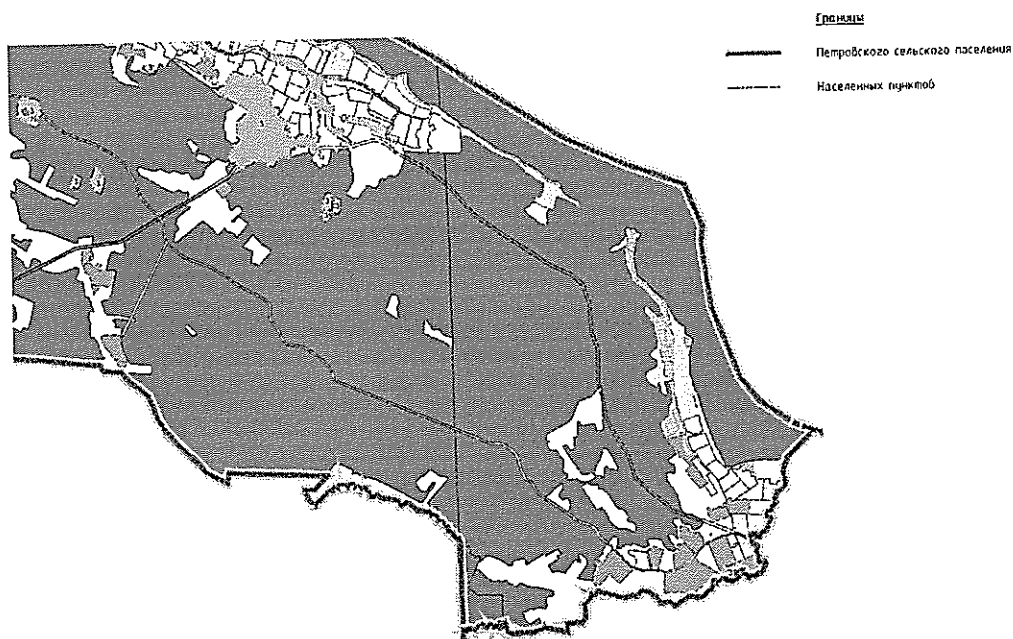
7. В категории земель запаса в соответствии со статьей 103 Земельного кодекса Российской Федерации:

7.1. Земельные участки фонда перераспределения земель;

7.2. Земельные участки, находящиеся в границах охотничьих угодий.

СХЕМАТИЧЕСКАЯ КАРТА ГРАНИЦ Д. ОЛЬХОВКА

Приложение №5 к решению Совета депутатов МО Петровское сельское поселение
МО Приозерский муниципальный район Ленинградской области № от



Приложение №6

Перечень земельных участков, предлагаемых к включению в границы земель населенных пунктов д. Ольховка

Наименование нас. пункта	Кадастровый номер ³	Форма собственности	Площадь, га		Категория земель, за счет которых происходит изменение границ и площади земель населенных пунктов		Вид разрешенного использования
			Всего участка	Присоед. участка	Сущ.	Проект.	Проект.*

д. Ольховка	47:03:0710002:54	Частная (Бибилова Л. Г.)	0,2	0,2	земли с/х назн-ия	земли нас. пунктов	2.2 2.3 2.5
	н/д	Гос-ная	2,5	2,5	земли с/х назн-ия	земли нас. пунктов	
	н/д	Гос-ная	7,0	7,0	земли с/х назн-ия	земли нас. пунктов	
	н/д	Гос-ная	0,2	0,2	земли с/х назн-ия	земли нас. пунктов	
	н/д	Гос-ная	0,2	0,2	земли с/х	земли	

³ Сведения в таблице представлены по данным филиала ФГУ «Земельная кадастровая палата по Ленинградской области» в Приозерском районе на 1 января 2011 г., в случае отсутствия таковых, указывается «н/д» (нет данных)

					назн-ия	нас. пунктов	
--	--	--	--	--	---------	-----------------	--

С

С

* Проектный вид разрешенного использования земельного участка определяется в соответствии с графическими материалами Проекта Генерального Плана: Схема планируемых границ функциональных зон с отображением параметров планируемого развития таких зон. Схема с отображением границ зон планируемого размещения объектов капитального строительства местного значения (объекты социальной сферы). Схема границ территорий объектов культурного наследия, М 1:25 000, 1:5000, Инв. №71/524. В таблице с перечнем земельных участков, предлагаемых к включению в границы земель населенных пунктов, используются следующие числовые обозначения видов разрешенного использования.

1. В категории земель сельскохозяйственного назначения в соответствии со статьей 78 Земельного кодекса Российской Федерации:

- 1.1 Земельные участки для ведения сельскохозяйственного производства
- 1.2 Земельные участки для создания защитных лесных насаждений
- 1.3 Земельные участки для научно-исследовательских, учебных и иных связанных с сельскохозяйственным производством целей
- 1.4 Земельные участки для ведения крестьянских (фермерских) хозяйств
- 1.5 Земельные участки для ведения личного подсобного хозяйства
- 1.6 Земельные участки для ведения дачного хозяйства
- 1.7 Земельные участки для ведения садоводства
- 1.8 Земельные участки для ведения животноводства
- 1.9 Земельные участки для ведения огородничества
- 1.10 Земельные участки для сохранения и развития традиционных образа жизни, хозяйствования и промыслов коренных малочисленных народов Севера, Сибири и Дальнего Востока Российской Федерации
- 1.11 Земельные участки для сенокосения и выпаса скота

2. В категории земель населенных пунктов в соответствие с Приказом Минэкономразвития России от 15.02.2007г. №39 «Об утверждении методических указаний по государственной кадастровой оценке земель населенных пунктов» (в ред. Приказа Минэкономразвития России от 11.01.2011 № 3):

- 2.1. Земельные участки, предназначенные для размещения домов среднеэтажной и многоэтажной жилой застройки.
- 2.2. Земельные участки, предназначенные для размещения домов малоэтажной жилой застройки, в том числе индивидуальной жилой застройки.
- 2.3. Земельные участки, предназначенные для размещения гаражей и автостоянок.
- 2.4. Земельные участки, предназначенные для дачного строительства, садоводства и огородничества.
- 2.5. Земельные участки, предназначенные для размещения объектов торговли, общественного питания и бытового обслуживания.
- 2.6. Земельные участки, предназначенные для размещения гостиниц.

- 2.7. Земельные участки, предназначенные для размещения офисных зданий делового и коммерческого назначения.
- 2.8. Земельные участки, предназначенные для размещения объектов рекреационного и лечебно-оздоровительного назначения.
- 2.9. Земельные участки, предназначенные для размещения производственных и административных зданий, строений, сооружений промышленности, коммунального хозяйства, материально-технического, продовольственного снабжения, сбыта и заготовок.
- 2.10. Земельные участки, предназначенные для размещения электростанций, обслуживающих их сооружений и объектов.
- 2.11. Земельные участки, предназначенные для размещения портов, водных, железнодорожных вокзалов, автодорожных вокзалов, аэропортов, аэродромов, аэровокзалов.
- 2.12. Земельные участки, занятые водными объектами, находящимися в обороте.
- 2.13. Земельные участки, предназначенные для разработки полезных ископаемых, размещения железнодорожных путей, автомобильных дорог, искусственно созданных внутренних водных путей, причалов, пристаней, полос отвода железных и автомобильных дорог, водных путей, трубопроводов, кабельных, радиорелейных и воздушных линий связи и линий радиодиффузии, воздушных линий электропередачи конструктивных элементов и сооружений, объектов, необходимых для эксплуатации, содержания, строительства, реконструкции, ремонта, развития наземных и подземных зданий, строений, сооружений, устройств транспорта, энергетики и связи; размещения наземных сооружений и инфраструктуры спутниковой связи, объектов космической деятельности, военных объектов.
- 2.14. Земельные участки, занятые особо охраняемыми территориями и объектами, городскими лесами, скверами, парками, городскими садами.
- 2.15. Земельные участки, предназначенные для сельскохозяйственного использования.
- 2.16. Земельные участки улиц, проспектов, площадей, шоссе, аллей, бульваров, застав, переулков, проездов, тупиков; озеленения специального назначения; земельные участки земель резерва; земельные участки, занятые водными объектами, изъятыми из оборота или ограниченными в обороте в соответствии с законодательством Российской Федерации; земельные участки под полосами отвода водоемов, каналов и коллекторов, набережные.
- 2.17. Земельные участки, предназначенные для размещения административных зданий, объектов образования, науки, здравоохранения и социального обеспечения, физической культуры и спорта, культуры, искусства, религии.
- 2.18. Земельные участки, предназначенные для инженерной инфраструктуры.

3. В категории земель промышленности, энергетики, транспорта, связи, радиовещания, телевидения, информатики, земли для обеспечения космической деятельности, земли обороны, безопасности и земли иного специального назначения в соответствии с пунктом 2 статьи 87 Земельного кодекса Российской Федерации:

- 3.1. Земли промышленности;
- 3.2. Земли энергетики;
- 3.3. Земли транспорта;
- 3.4. Земли связи;
- 3.5. Земли радиовещания;
- 3.6. Земли телевидения;
- 3.7. Земли информатики;
- 3.8. Земли для обеспечения космической деятельности;
- 3.9. Земли обороны, безопасности;
- 3.10. Земли иного специального назначения.

4. В категории земель особо охраняемых территорий и объектов в соответствии с пунктом 2 статьи 94 Земельного кодекса Российской Федерации:

- 4.1. Земельные участки особо охраняемых природных территорий, в том числе лечебно-оздоровительных местностей и курортов;
- 4.2. Земельные участки природоохранного назначения;
- 4.3. Земельные участки рекреационного назначения;
- 4.4. Земельные участки историко-культурного назначения;
- 4.5. Земельные участки иные особо ценные земли в соответствии с Земельным кодексом Российской Федерации и федеральными законами.

5. В категории земель лесного фонда в соответствии с пунктом 1 статьи 25 Лесного кодекса Российской Федерации:

- 5.1. Земельные участки для заготовки древесины;
- 5.2. Земельные участки для заготовки живицы;
- 5.3. Земельные участки для заготовки и сбора недревесных лесных ресурсов;
- 5.4. Земельные участки для заготовки пищевых лесных ресурсов и сбор лекарственных растений;
- 5.5. Земельные участки для осуществления видов деятельности в сфере охотничьего хозяйства;
- 5.6. Земельные участки для ведения сельского хозяйства;
- 5.7. Земельные участки для осуществления научно-исследовательской деятельности, образовательной деятельности;
- 5.8. Земельные участки для осуществления рекреационной деятельности;
- 5.9. Земельные участки для создания лесных плантаций и их эксплуатация;
- 5.10.1. Земельные участки для выращивания лесных плодовых, ягодных, декоративных растений, лекарственных растений;
- 5.10.2. Земельные участки для выращивания посадочного материала лесных растений (саженцев, сеянцев);
- 5.11. Земельные участки для выполнения работ по геологическому

изучению недр, разработки месторождений полезных ископаемых;

5.12. Земельные участки для строительства и эксплуатации водохранилищ и иных искусственных водных объектов, а также гидротехнических сооружений и специализированных портов;

5.13. Земельные участки для строительства, реконструкции, эксплуатации линейных объектов;

5.14. Земельные участки для переработки древесины и иных лесных ресурсов;

5.15. Земельные участки для осуществления религиозной деятельности;

5.16. Земельные участки для ведения лесного хозяйства;

5.17. Земельные участки для иных видов деятельности, определенных в соответствии с частью 2 статьи 6 Лесного кодекса Российской Федерации.

6. В категории земель водного фонда в соответствии с Водным кодексом Российской Федерации:

6.1. Земельные участки для целей питьевого и хозяйственно-бытового водоснабжения;

6.2. Земельные участки для целей сброса сточных вод и (или) дренажных вод;

6.3. Земельные участки под водохранилищами;

6.4. Земельные участки для целей производства электрической энергии;

6.5. Земельные участки поверхностных водных объектов для целей водного и воздушного транспорта;

6.6. Земельные участки для сплава древесины;

6.7. Земельные участки для лечебных и оздоровительных целей;

6.8. Земельные участки для рекреационных целей;

6.9. Земельные участки для целей охоты;

6.9.1. Земельные участки для целей рыболовства;

6.10. Земельные участки для разведки и добычи полезных ископаемых;

6.11. Земельные участки для обеспечения пожарной безопасности;

6.12. Земельные участки в местах традиционного проживания и традиционной хозяйственной деятельности коренных малочисленных народов Севера, Сибири и Дальнего Востока Российской Федерации.

7. В категории земель запаса в соответствии со статьей 103 Земельного кодекса Российской Федерации:

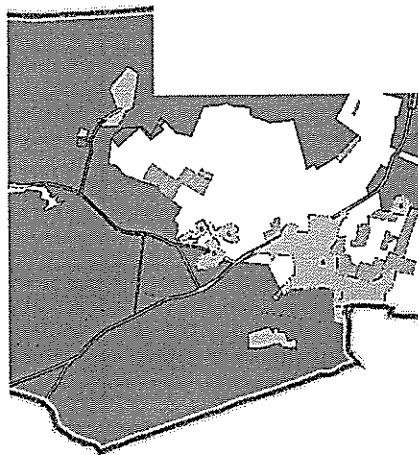
7.1. Земельные участки фонда перераспределения земель;

7.2. Земельные участки, находящиеся в границах охотничьих угодий.

СХЕМАТИЧЕСКАЯ КАРТА ГРАНИЦ Д. ЯГОДНОЕ

Приложение №7 к решению Совета депутатов МО Петровское сельское поселение
МО Приозерский муниципальный район Ленинградской области № от

Границы
Петровского сельского поселения
Населенных пунктов



Приложение №8

Перечень земельных участков, предлагаемых к включению в границы земель населенных пунктов д. Ягодное

Наименование нас. пункта	Кадастровый номер ⁴	Форма собственности	Площадь, га		Категория земель, за счет которых происходит изменение границ и площади земель населенных пунктов		Вид разрешенного использования
			Всего участка	Присоед. участка	Сущ.	Проект.	Проект.*
д. Ягодное	н/д	Гос-ная	3,7	3,7	земли с/х назн-ия	земли нас. пунктов	2.2 2.3 2.5
	47:03:0707002:224	Частная	9,9	9,9	земли с/х назн-ия	земли нас. пунктов	2.7 2.8 2.13
	47:03:0707002:152	Гос-ная	0,01	0,01	земли пром-сти,... и иного спец. назн-я	земли нас. пунктов	2.15 2.16
	н/д	Гос-ная	0,1	0,1	земли с/х назн-ия	земли нас. пунктов	
	47:03:0704001:143	Гос-ная	1,0	1,0	земли	земли	

⁴ Сведения в таблице представлены по данным филиала ФГУ «Земельная кадастровая палата по Ленинградской области» в Приозерском районе на 1 января 2011 г., в случае отсутствия таковых, указывается «н/д» (нет данных)

		(Российской Федерации)			особо охраняемых террит. и объектов	нас. пунктов	
	47:03:0700000:48	Гос-ная (Российской Федерации)	1,7	1,7	земли лесного фонда	земли нас. пунктов	
	47.03.0704001.20	н/д	н/д	н/д	н/д	земли нас. пунктов	

* Проектный вид разрешенного использования земельного участка определяется в соответствии с графическими материалами Проекта Генерального Плана: Схема планируемых границ функциональных зон с отображением параметров планируемого развития таких зон. Схема с отображением границ зон планируемого размещения объектов капитального строительства местного значения (объекты социальной сферы). Схема границ территорий объектов культурного наследия, М 1:25 000, 1:5000, Инв. №71/524. В таблице с перечнем земельных участков, предлагаемых к включению в границы земель населенных пунктов, используются следующие числовые обозначения видов разрешенного использования.

1. В категории земель сельскохозяйственного назначения в соответствии со статьей 78 Земельного кодекса Российской Федерации:

- 1.1 Земельные участки для ведения сельскохозяйственного производства
- 1.2 Земельные участки для создания защитных лесных насаждений
- 1.3 Земельные участки для научно-исследовательских, учебных и иных связанных с сельскохозяйственным производством целей
- 1.4 Земельные участки для ведения крестьянских (фермерских) хозяйств
- 1.5 Земельные участки для ведения личного подсобного хозяйства
- 1.6 Земельные участки для ведения дачного хозяйства
- 1.7 Земельные участки для ведения садоводства
- 1.8 Земельные участки для ведения животноводства
- 1.9 Земельные участки для ведения огородничества
- 1.10 Земельные участки для сохранения и развития традиционных образа жизни, хозяйствования и промыслов коренных малочисленных народов Севера, Сибири и Дальнего Востока Российской Федерации
- 1.11 Земельные участки для сенокосения и выпаса скота

2. В категории земель населенных пунктов в соответствии с Приказом Минэкономразвития России от 15.02.2007г. №39 «Об утверждении методических указаний по государственной кадастровой оценке земель населенных пунктов» (в ред. Приказа Минэкономразвития России от 11.01.2011 № 3):

- 2.1. Земельные участки, предназначенные для размещения домов среднеэтажной и многоэтажной жилой застройки.
- 2.2. Земельные участки, предназначенные для размещения домов малоэтажной жилой застройки, в том числе индивидуальной жилой застройки.
- 2.3. Земельные участки, предназначенные для размещения гаражей и автостоянок.
- 2.4. Земельные участки, предназначенные для дачного строительства, садоводства и огородничества.
- 2.5. Земельные участки, предназначенные для размещения объектов торговли, общественного питания и бытового обслуживания.

- 2.6. Земельные участки, предназначенные для размещения гостиниц.
- 2.7. Земельные участки, предназначенные для размещения офисных зданий делового и коммерческого назначения.
- 2.8. Земельные участки, предназначенные для размещения объектов рекреационного и лечебно-оздоровительного назначения.
- 2.9. Земельные участки, предназначенные для размещения производственных и административных зданий, строений, сооружений промышленности, коммунального хозяйства, материально-технического, продовольственного снабжения, сбыта и заготовок.
- 2.10. Земельные участки, предназначенные для размещения электростанций, обслуживающих их сооружений и объектов.
- 2.11. Земельные участки, предназначенные для размещения портов, водных, железнодорожных вокзалов, автодорожных вокзалов, аэропортов, аэродромов, аэровокзалов.
- 2.12. Земельные участки, занятые водными объектами, находящимися в обороте.
- 2.13. Земельные участки, предназначенные для разработки полезных ископаемых, размещения железнодорожных путей, автомобильных дорог, искусственно созданных внутренних водных путей, причалов, пристаней, полос отвода железных и автомобильных дорог, водных путей, трубопроводов, кабельных, радиорелейных и воздушных линий связи и линий радиодиффузии, воздушных линий электропередачи конструктивных элементов и сооружений, объектов, необходимых для эксплуатации, содержания, строительства, реконструкции, ремонта, развития наземных и подземных зданий, строений, сооружений, устройств транспорта, энергетики и связи; размещения наземных сооружений и инфраструктуры спутниковой связи, объектов космической деятельности, военных объектов.
- 2.14. Земельные участки, занятые особо охраняемыми территориями и объектами, городскими лесами, скверами, парками, городскими садами.
- 2.15. Земельные участки, предназначенные для сельскохозяйственного использования.
- 2.16. Земельные участки улиц, проспектов, площадей, шоссе, аллей, бульваров, застав, переулков, проездов, тупиков; земельные участки земель резерва; земельные участки, занятые водными объектами, изъятыми из оборота или ограниченными в обороте в соответствии с законодательством Российской Федерации; земельные участки под полосами отвода водоемов, каналов и коллекторов, набережные.
- 2.17. Земельные участки, предназначенные для размещения административных зданий, объектов образования, науки, здравоохранения и социального обеспечения, физической культуры и спорта, культуры, искусства, религии.

3. В категории земель промышленности, энергетики, транспорта, связи, радиовещания, телевидения, информатики, земли для обеспечения космической деятельности, земли обороны, безопасности и земли иного специального

назначения в соответствии с пунктом 2 статьи 87 Земельного кодекса Российской Федерации:

- 3.1. Земли промышленности;
- 3.2. Земли энергетики;
- 3.3. Земли транспорта;
- 3.4. Земли связи;
- 3.5. Земли радиовещания;
- 3.6. Земли телевидения;
- 3.7. Земли информатики;
- 3.8. Земли для обеспечения космической деятельности;
- 3.9. Земли обороны, безопасности;
- 3.10. Земли иного специального назначения.

4. В категории земель особо охраняемых территорий и объектов в соответствии с пунктом 2 статьи 94 Земельного кодекса Российской Федерации:

- 4.1. Земельные участки особо охраняемых природных территорий, в том числе лечебно-оздоровительных местностей и курортов;
- 4.2. Земельные участки природоохранного назначения;
- 4.3. Земельные участки рекреационного назначения;
- 4.4. Земельные участки историко-культурного назначения;
- 4.5. Земельные участки иные особо ценные земли в соответствии с Земельным кодексом Российской Федерации и федеральными законами.

5. В категории земель лесного фонда в соответствии с пунктом 1 статьи 25 Лесного кодекса Российской Федерации:

- 5.1. Земельные участки для заготовки древесины;
- 5.2. Земельные участки для заготовки живицы;
- 5.3. Земельные участки для заготовки и сбора недревесных лесных ресурсов;
- 5.4. Земельные участки для заготовки пищевых лесных ресурсов и сбор лекарственных растений;
- 5.5. Земельные участки для осуществления видов деятельности в сфере охотничьего хозяйства;
- 5.6. Земельные участки для ведения сельского хозяйства;
- 5.7. Земельные участки для осуществления научно-исследовательской деятельности, образовательной деятельности;
- 5.8. Земельные участки для осуществления рекреационной деятельности;
- 5.9. Земельные участки для создания лесных плантаций и их эксплуатация;
- 5.10.1. Земельные участки для выращивания лесных плодовых, ягодных, декоративных растений, лекарственных растений;
- 5.10.2. Земельные участки для выращивания посадочного материала лесных растений (саженцев, сеянцев);
- 5.11. Земельные участки для выполнения работ по геологическому изучению недр, разработки месторождений полезных ископаемых;
- 5.12. Земельные участки для строительства и эксплуатация водохранилищ и иных искусственных водных объектов, а также гидротехнических

сооружений и специализированных портов;

5.13. Земельные участки для строительства, реконструкции, эксплуатации линейных объектов;

5.14. Земельные участки для переработки древесины и иных лесных ресурсов;

5.15. Земельные участки для осуществления религиозной деятельности;

5.16. Земельные участки для ведения лесного хозяйства;

5.17. Земельные участки для иных видов деятельности, определенных в соответствии с частью 2 статьи 6 Лесного кодекса Российской Федерации.

6. В категории земель водного фонда в соответствии с Водным кодексом Российской Федерации:

6.1. Земельные участки для целей питьевого и хозяйственно-бытового водоснабжения;

6.2. Земельные участки для целей сброса сточных вод и (или) дренажных вод;

6.3. Земельные участки под водохранилищами;

6.4. Земельные участки для целей производства электрической энергии;

6.5. Земельные участки поверхностных водных объектов для целей водного и воздушного транспорта;

6.6. Земельные участки для сплава древесины;

6.7. Земельные участки для лечебных и оздоровительных целей;

6.8. Земельные участки для рекреационных целей;

6.9. Земельные участки для целей охоты;

6.9.1. Земельные участки для целей рыболовства;

6.10. Земельные участки для разведки и добычи полезных ископаемых;

6.11. Земельные участки для обеспечения пожарной безопасности;

6.12. Земельные участки в местах традиционного проживания и традиционной хозяйственной деятельности коренных малочисленных народов Севера, Сибири и Дальнего Востока Российской Федерации.

7. В категории земель запаса в соответствии со статьей 103 Земельного кодекса Российской Федерации:

7.1. Земельные участки фонда перераспределения земель;

7.2. Земельные участки, находящиеся в границах охотничьих угодий.

СХЕМАТИЧЕСКАЯ КАРТА ГРАНИЦ Д. ВАРШКО

Приложение №9 к решению Совета депутатов МО Петровское сельское поселение
МО Приозерский муниципальный район Ленинградской области № от



Границы
 Петровского сельского поселения
 Населенных пунктов

Приложение №10

Перечень земельных участков, предлагаемых к включению в границы земель населенных пунктов д. Варшко

Наименование нас. пункта	Кадастровый номер ⁵	Форма собственности	Площадь, га		Категория земель, за счет которых происходит изменение границ и площади земель населенных пунктов		Вид разрешенного использования
			Всего участка	Присоед. участка	Сущ.	Проект.	Проект.*

д. Варшко	н/д	Частная	2,6	2,6	земли с/х назн-ия	земли нас. пунктов	2.2 2.3 2.4
	47:03:0705001:57	Гос-ная	1,5	1,5	земли с/х назн-ия	земли нас. пунктов	2.5 2.6 2.8
	47:03:07	Гос-ная	12,7	12,7	земли с/х назн-ия	земли нас. пунктов	2.9 2.13 2.14
	н/д	Гос-ная (Российской Федерации)	38,4	38,4	земли лесного фонда	земли нас. пунктов	2.16 2.17
	47:03:07	Гос-ная	0,3	0,3	земли с/х	земли	

⁵ Сведения в таблице представлены по данным филиала ФГУ «Земельная кадастровая палата по Ленинградской области» в Приозерском районе на 1 января 2011 г., в случае отсутствия таковых, указывается «н/д» (нет данных)

				назн-ия	нас. пунктов
47:03:07	Гос-ная	4,6	4,6	земли с/х назн-ия	земли нас. пунктов
47:03:07	Гос-ная	0,03	0,03	земли пром-сти,... и иного спец. назн-я	земли нас. пунктов
47:03:0705003:231	Гос-ная (субъектов Российской Федерации)	0,01	0,01	земли пром-сти,... и иного спец. назн-я	земли нас. пунктов
47:03:0705003:230	Гос-ная (субъектов Российской Федерации)	0,01	0,01	земли пром-сти,... и иного спец. назн-я	земли нас. пунктов
47:03:0705003:229	Гос-ная (субъектов Российской Федерации)	0,01	0,01	земли пром-сти,... и иного спец. назн-я	земли нас. пунктов
47:03:0700000:	Гос-ная (Российской Федерации)	0,2	0,2	земли лесного фонда	земли нас. пунктов
н/д	Гос-ная (Российской Федерации)	3,25	3,25	земли лесного фонда	земли нас. пунктов
н/д	Гос-ная (Российской Федерации)	0,9	0,9	земли лесного фонда	земли нас. пунктов
н/д	Гос-ная (Российской Федерации)	0,15	0,15	земли лесного фонда	земли нас. пунктов
47:03:07	Гос-ная	0,7	0,7	земли с/х назн-ия	земли нас. пунктов
н/д	Гос-ная (Российской Федерации)	15,8	15,8	земли лесного фонда	земли нас. пунктов
н/д	Гос-ная	25,3	25,3	земли с/х назн-ия	земли нас. пунктов
47:03:07	Гос-ная	0,1	0,1	земли с/х назн-ия	земли нас. пунктов
47:03:0705002:100	Муниципальная (район)	0,1	0,1	земли особо охраняемых террит. и объектов	земли нас. пунктов
47:03:0705002:101	Частная (Луктева Л. Д.)	0,1	0,1	земли с/х назн-ия	земли нас. пунктов
47:03:0700000:	Муниципальная (район)	7,6	7,6	земли особо охраняемых	земли нас. пунктов

охраняемых пунктов

				террит. и объектов	
47:03:0705003:222	Гос-ная (Российской Федерации)	4,5	4,5	земли лесного фонда	земли нас. пунктов
47:03:0705003:207	Гос-ная (Российской Федерации)	2,0	2,0	земли особо охраняемых террит. и объектов	земли нас. пунктов
47:03:0705003:223	Гос-ная (Российской Федерации)	4,9	4,9	земли лесного фонда	земли нас. пунктов
47:03:0706001:368	Гос-ная (Российской Федерации)	14,3	14,3	земли лесного фонда	земли нас. пунктов
47:03:0706001:370	Гос-ная (Российской Федерации)	31,1	31,1	земли лесного фонда	земли нас. пунктов
н/д	Гос-ная (Российской Федерации)	13,7	13,7	земли лесного фонда	земли нас. пунктов
47:03:0706001:373	Гос-ная (Российской Федерации)	31,2	31,2	земли лесного фонда	земли нас. пунктов
47:03:0706001:374	Гос-ная (Российской Федерации)	13,5	13,5	земли лесного фонда	земли нас. пунктов
47:03:0706001:375	Гос-ная (Российской Федерации)	12,5	5,73	земли пром-сти,... и иного спец. назн-я	земли нас. пунктов
47:03:0700000:54	Гос-ная (Российской Федерации)	32	31,6	земли лесного фонда	земли нас. пунктов
47:03:0705003:211	Гос-ная (Российской Федерации)	3	3	земли лесного фонда	земли нас. пунктов
47:03:0705003:213	Гос-ная (Российской Федерации)	5,6	5,6	земли лесного фонда	земли нас. пунктов
47:03:0000000:3448	Гос-ная (Российской Федерации)	3,5	3,5	земли лесного фонда	земли нас. пунктов
47:03:0705003:116	н/д	н/д	н/д	н/д	земли нас. пунктов
47:03:0705003:139	н/д	н/д	н/д	н/д	земли нас. пунктов
47:03:0705003:138	н/д	н/д	н/д	н/д	земли нас. пунктов
47:03:0705003:164	н/д	н/д	н/д	н/д	земли нас. пунктов

47:03:0705003:2	н/д	н/д	н/д	н/д	земли нас. пунктов
47:03:0705003:126	н/д	н/д	н/д	н/д	земли нас. пунктов
47:03:0705003:233	н/д	н/д	н/д	н/д	земли нас. пунктов
47:03:0705003:113	н/д	н/д	н/д	н/д	земли нас. пунктов
47:03:0705003:56	н/д	н/д	н/д	н/д	земли нас. пунктов
47:03:0705003:57	н/д	н/д	н/д	н/д	земли нас. пунктов
47:03:0705003:58	н/д	н/д	н/д	н/д	земли нас. пунктов
47:03:0705003:59	н/д	н/д	н/д	н/д	земли нас. пунктов
47:03:0705003:60	н/д	н/д	н/д	н/д	земли нас. пунктов
47:03:0705003:55	н/д	н/д	н/д	н/д	земли нас. пунктов
47:03:0705003:53	н/д	н/д	н/д	н/д	земли нас. пунктов
47:03:0705003:54	н/д	н/д	н/д	н/д	земли нас. пунктов
47:03:0705003:235	н/д	н/д	н/д	н/д	земли нас. пунктов
47:03:0705003:221	н/д	н/д	н/д	н/д	земли нас. пунктов

* Проектный вид разрешенного использования земельного участка определяется в соответствии с графическими материалами Проекта Генерального Плана: Схема планируемых границ функциональных зон с отображением параметров планируемого развития таких зон. Схема с отображением границ зон планируемого размещения объектов капитального строительства местного значения (объекты социальной сферы). Схема границ территорий объектов культурного наследия, М 1:25 000, 1:5000, Инв. №71/524. В таблице с перечнем земельных участков, предлагаемых к включению в границы земель населенных пунктов, используются следующие числовые обозначения видов разрешенного использования.

1. В категории земель сельскохозяйственного назначения в соответствии со статьей 78 Земельного кодекса Российской Федерации:

- 1.1 Земельные участки для ведения сельскохозяйственного производства
- 1.2 Земельные участки для создания защитных лесных насаждений
- 1.3 Земельные участки для научно-исследовательских, учебных и иных связанных с сельскохозяйственным производством целей
- 1.4 Земельные участки для ведения крестьянских (фермерских) хозяйств
- 1.5 Земельные участки для ведения личного подсобного хозяйства
- 1.6 Земельные участки для ведения дачного хозяйства
- 1.7 Земельные участки для ведения садоводства
- 1.8 Земельные участки для ведения животноводства
- 1.9 Земельные участки для ведения огородничества
- 1.10 Земельные участки для сохранения и развития традиционных образа жизни, хозяйствования и промыслов коренных малочисленных народов Севера, Сибири и Дальнего Востока Российской Федерации
- 1.11 Земельные участки для сенокошения и выпаса скота

2. В категории земель населенных пунктов в соответствии с Приказом Минэкономразвития России от 15.02.2007г. №39 «Об утверждении методических указаний по государственной кадастровой оценке земель населенных пунктов» (в ред. Приказа Минэкономразвития России от 11.01.2011 № 3):

- 2.1. Земельные участки, предназначенные для размещения домов среднеэтажной и многоэтажной жилой застройки.
- 2.2. Земельные участки, предназначенные для размещения домов малоэтажной жилой застройки, в том числе индивидуальной жилой застройки.
- 2.3. Земельные участки, предназначенные для размещения гаражей и автостоянок.
- 2.4. Земельные участки, предназначенные для дачного строительства, садоводства и огородничества.
- 2.5. Земельные участки, предназначенные для размещения объектов торговли, общественного питания и бытового обслуживания.

- 2.6. Земельные участки, предназначенные для размещения гостиниц.
- 2.7. Земельные участки, предназначенные для размещения офисных зданий делового и коммерческого назначения.
- 2.8. Земельные участки, предназначенные для размещения объектов рекреационного и лечебно-оздоровительного назначения.
- 2.9. Земельные участки, предназначенные для размещения производственных и административных зданий, строений, сооружений промышленности, коммунального хозяйства, материально-технического, продовольственного снабжения, сбыта и заготовок.
- 2.10. Земельные участки, предназначенные для размещения электростанций, обслуживающих их сооружений и объектов.
- 2.11. Земельные участки, предназначенные для размещения портов, водных, железнодорожных вокзалов, автодорожных вокзалов, аэропортов, аэродромов, аэровокзалов.
- 2.12. Земельные участки, занятые водными объектами, находящимися в обороте.
- 2.13. Земельные участки, предназначенные для разработки полезных ископаемых, размещения железнодорожных путей, автомобильных дорог, искусственно созданных внутренних водных путей, причалов, пристаней, полос отвода железных и автомобильных дорог, водных путей, трубопроводов, кабельных, радиорелейных и воздушных линий связи и линий радиодиффузии, воздушных линий электропередачи конструктивных элементов и сооружений, объектов, необходимых для эксплуатации, содержания, строительства, реконструкции, ремонта, развития наземных и подземных зданий, строений, сооружений, устройств транспорта, энергетики и связи; размещения наземных сооружений и инфраструктуры спутниковой связи, объектов космической деятельности, военных объектов.
- 2.14. Земельные участки, занятые особо охраняемыми территориями и объектами, городскими лесами, скверами, парками, городскими садами.
- 2.15. Земельные участки, предназначенные для сельскохозяйственного использования.
- 2.16. Земельные участки улиц, проспектов, площадей, шоссе, аллей, бульваров, застав, переулков, проездов, тупиков; земельные участки земель резерва; земельные участки, занятые водными объектами, изъятыми из оборота или ограниченными в обороте в соответствии с законодательством Российской Федерации; земельные участки под полосами отвода водоемов, каналов и коллекторов, набережные.
- 2.17. Земельные участки, предназначенные для размещения административных зданий, объектов образования, науки, здравоохранения и социального обеспечения, физической культуры и спорта, культуры, искусства, религии.

3. В категории земель промышленности, энергетики, транспорта, связи, радиовещания, телевидения, информатики, земли для обеспечения космической деятельности, земли обороны, безопасности и земли иного специального

назначения в соответствии с пунктом 2 статьи 87 Земельного кодекса Российской Федерации:

- 3.1. Земли промышленности;
- 3.2. Земли энергетики;
- 3.3. Земли транспорта;
- 3.4. Земли связи;
- 3.5. Земли радиовещания;
- 3.6. Земли телевидения;
- 3.7. Земли информатики;
- 3.8. Земли для обеспечения космической деятельности;
- 3.9. Земли обороны, безопасности;
- 3.10. Земли иного специального назначения.

4. В категории земель особо охраняемых территорий и объектов в соответствии с пунктом 2 статьи 94 Земельного кодекса Российской Федерации:

- 4.1. Земельные участки особо охраняемых природных территорий, в том числе лечебно-оздоровительных местностей и курортов;
- 4.2. Земельные участки природоохранного назначения;
- 4.3. Земельные участки рекреационного назначения;
- 4.4. Земельные участки историко-культурного назначения;
- 4.5. Земельные участки иные особо ценные земли в соответствии с Земельным кодексом Российской Федерации и федеральными законами.

5. В категории земель лесного фонда в соответствии с пунктом 1 статьи 25 Лесного кодекса Российской Федерации:

- 5.1. Земельные участки для заготовки древесины;
- 5.2. Земельные участки для заготовки живицы;
- 5.3. Земельные участки для заготовки и сбора недревесных лесных ресурсов;
- 5.4. Земельные участки для заготовки пищевых лесных ресурсов и сбор лекарственных растений;
- 5.5. Земельные участки для осуществления видов деятельности в сфере охотничьего хозяйства;
- 5.6. Земельные участки для ведения сельского хозяйства;
- 5.7. Земельные участки для осуществления научно-исследовательской деятельности, образовательной деятельности;
- 5.8. Земельные участки для осуществления рекреационной деятельности;
- 5.9. Земельные участки для создания лесных плантаций и их эксплуатация;
- 5.10.1. Земельные участки для выращивания лесных плодовых, ягодных, декоративных растений, лекарственных растений;
- 5.10.2. Земельные участки для выращивания посадочного материала лесных растений (саженцев, сеянцев);
- 5.11. Земельные участки для выполнения работ по геологическому изучению недр, разработки месторождений полезных ископаемых;
- 5.12. Земельные участки для строительства и эксплуатация водохранилищ и иных искусственных водных объектов, а также гидротехнических

сооружений и специализированных портов;

5.13. Земельные участки для строительства, реконструкции, эксплуатации линейных объектов;

5.14. Земельные участки для переработки древесины и иных лесных ресурсов;

5.15. Земельные участки для осуществления религиозной деятельности;

5.16. Земельные участки для ведения лесного хозяйства;

5.17. Земельные участки для иных видов деятельности, определенных в соответствии с частью 2 статьи 6 Лесного кодекса Российской Федерации.

6. В категории земель водного фонда в соответствии с Водным кодексом Российской Федерации:

6.1. Земельные участки для целей питьевого и хозяйственно-бытового водоснабжения;

6.2. Земельные участки для целей сброса сточных вод и (или) дренажных вод;

6.3. Земельные участки под водохранилищами;

6.4. Земельные участки для целей производства электрической энергии;

6.5. Земельные участки поверхностных водных объектов для целей водного и воздушного транспорта;

6.6. Земельные участки для сплава древесины;

6.7. Земельные участки для лечебных и оздоровительных целей;

6.8. Земельные участки для рекреационных целей;

6.9. Земельные участки для целей охоты;

6.9.1. Земельные участки для целей рыболовства;

6.10. Земельные участки для разведки и добычи полезных ископаемых;

6.11. Земельные участки для обеспечения пожарной безопасности;

6.12. Земельные участки в местах традиционного проживания и традиционной хозяйственной деятельности коренных малочисленных народов Севера, Сибири и Дальнего Востока Российской Федерации.

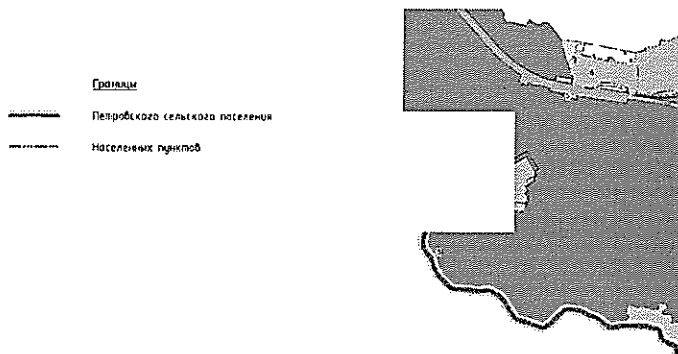
7. В категории земель запаса в соответствии со статьей 103 Земельного кодекса Российской Федерации:

7.1. Земельные участки фонда перераспределения земель;

7.2. Земельные участки, находящиеся в границах охотничьих угодий.

СХЕМАТИЧЕСКАЯ КАРТА ГРАНИЦ П ПРИ Ж/Д СТАНЦИИ ПЕГЯНЬИ

Приложение № 11 к решению Совета депутатов МО Петровское сельское поселение
МО Приозерский муниципальный район Ленинградской области № от



Приложение №12

Перечень земельных участков, предлагаемых к включению в границы земель населенных пунктов п. при ж/д станции Петяярви

Наименование нас. пункта	Кадастровый номер ⁶	Форма собственности	Площадь, га		Категория земель, за счет которых происходит изменение границ и площади земель населенных пунктов		Вид разрешенного использования
			Всего участка	Присоед. участка	Сущ.	Проект.	Проект.*
при ж/д ст. Петяярви	47:03:1100000:56	Гос-ная (Российской Федерации)	0,6	0,6	земли лесного фонда	земли нас. пунктов	2.2

⁶ Сведения в таблице представлены по данным филиала ФГУ «Земельная кадастровая палата по Ленинградской области» в Приозерском районе на 1 января 2011 г., в случае отсутствия таковых, указывается «н/д» (нет данных)

C

C

* Проектный вид разрешенного использования земельного участка определяется в соответствии с графическими материалами Проекта Генерального Плана: Схема планируемых границ функциональных зон с отображением параметров планируемого развития таких зон. Схема с отображением границ зон планируемого размещения объектов капитального строительства местного значения (объекты социальной сферы). Схема границ территорий объектов культурного наследия, М 1:25 000, 1:5000, Инв. №71/524.

В таблице с перечнем земельных участков, предлагаемых к включению в границы земель населенных пунктов, используются следующие числовые обозначения видов разрешенного использования.

1. В категории земель сельскохозяйственного назначения в соответствии со статьей 78 Земельного кодекса Российской Федерации:

1.1 Земельные участки для ведения сельскохозяйственного производства

1.2 Земельные участки для создания защитных лесных насаждений

1.3 Земельные участки для научно-исследовательских, учебных и иных связанных с сельскохозяйственным производством целей

1.4 Земельные участки для ведения крестьянских (фермерских) хозяйств

1.5 Земельные участки для ведения личного подсобного хозяйства

1.6 Земельные участки для ведения дачного хозяйства

1.7 Земельные участки для ведения садоводства

1.8 Земельные участки для ведения животноводства

1.9 Земельные участки для ведения огородничества

1.10 Земельные участки для сохранения и развития традиционных образа жизни, хозяйствования и промыслов коренных малочисленных народов Севера, Сибири и Дальнего Востока Российской Федерации

1.11 Земельные участки для сенокосения и выпаса скота

2. В категории земель населенных пунктов в соответствие с Приказом Минэкономразвития России от 15.02.2007г. №39 «Об утверждении методических указаний по государственной кадастровой оценке земель населенных пунктов» (в ред. Приказа Минэкономразвития России от 11.01.2011 № 3):

2.1. Земельные участки, предназначенные для размещения домов среднеэтажной и многоэтажной жилой застройки.

2.2. Земельные участки, предназначенные для размещения домов малоэтажной жилой застройки, в том числе индивидуальной жилой застройки.

2.3. Земельные участки, предназначенные для размещения гаражей и автостоянок.

2.4. Земельные участки, предназначенные для дачного строительства, садоводства и огородничества.

2.5. Земельные участки, предназначенные для размещения объектов

торговли, общественного питания и бытового обслуживания.

2.6. Земельные участки, предназначенные для размещения гостиниц.

2.7. Земельные участки, предназначенные для размещения офисных зданий делового и коммерческого назначения.

2.8. Земельные участки, предназначенные для размещения объектов рекреационного и лечебно-оздоровительного назначения.

2.9. Земельные участки, предназначенные для размещения производственных и административных зданий, строений, сооружений промышленности, коммунального хозяйства, материально-технического, продовольственного снабжения, сбыта и заготовок.

2.10. Земельные участки, предназначенные для размещения электростанций, обслуживающих их сооружений и объектов.

2.11. Земельные участки, предназначенные для размещения портов, водных, железнодорожных вокзалов, автодорожных вокзалов, аэропортов, аэродромов, аэровокзалов.

2.12. Земельные участки, занятые водными объектами, находящимися в обороте.

2.13. Земельные участки, предназначенные для разработки полезных ископаемых, размещения железнодорожных путей, автомобильных дорог, искусственно созданных внутренних водных путей, причалов, пристаней, полос отвода железных и автомобильных дорог, водных путей, трубопроводов, кабельных, радиорелейных и воздушных линий связи и линий радиодиффузии, воздушных линий электропередачи конструктивных элементов и сооружений, объектов, необходимых для эксплуатации, содержания, строительства, реконструкции, ремонта, развития наземных и подземных зданий, строений, сооружений, устройств транспорта, энергетики и связи; размещения наземных сооружений и инфраструктуры спутниковой связи, объектов космической деятельности, военных объектов.

2.14. Земельные участки, занятые особо охраняемыми территориями и объектами, городскими лесами, скверами, парками, городскими садами.

2.15. Земельные участки, предназначенные для сельскохозяйственного использования.

2.16. Земельные участки улиц, проспектов, площадей, шоссе, аллей, бульваров, застав, переулков, проездов, тупиков; озеленения специального назначения; земельные участки земель резерва; земельные участки, занятые водными объектами, изъятыми из оборота или ограниченными в обороте в соответствии с законодательством Российской Федерации; земельные участки под полосами отвода водоемов, каналов и коллекторов, набережные.

2.17. Земельные участки, предназначенные для размещения административных зданий, объектов образования, науки, здравоохранения и социального обеспечения, физической культуры и спорта, культуры, искусства, религии.

2.18 Земельные участки, предназначенные для инженерной инфраструктуры.

3. В категории земель промышленности, энергетики, транспорта, связи, радиовещания, телевидения, информатики, земли для обеспечения космической деятельности, земли обороны, безопасности и земли иного специального назначения в соответствии с пунктом 2 статьи 87 Земельного кодекса Российской Федерации:

- 3.1. Земли промышленности;
- 3.2. Земли энергетики;
- 3.3. Земли транспорта;
- 3.4. Земли связи;
- 3.5. Земли радиовещания;
- 3.6. Земли телевидения;
- 3.7. Земли информатики;
- 3.8. Земли для обеспечения космической деятельности;
- 3.9. Земли обороны, безопасности;
- 3.10. Земли иного специального назначения.

4. В категории земель особо охраняемых территорий и объектов в соответствии с пунктом 2 статьи 94 Земельного кодекса Российской Федерации:

- 4.1. Земельные участки особо охраняемых природных территорий, в том числе лечебно-оздоровительных местностей и курортов;
- 4.2. Земельные участки природоохранного назначения;
- 4.3. Земельные участки рекреационного назначения;
- 4.4. Земельные участки историко-культурного назначения;
- 4.5. Земельные участки иные особо ценные земли в соответствии с Земельным кодексом Российской Федерации и федеральными законами.

5. В категории земель лесного фонда в соответствии с пунктом 1 статьи 25 Лесного кодекса Российской Федерации:

- 5.1. Земельные участки для заготовки древесины;
- 5.2. Земельные участки для заготовки живицы;
- 5.3. Земельные участки для заготовки и сбора недревесных лесных ресурсов;
- 5.4. Земельные участки для заготовки пищевых лесных ресурсов и сбор лекарственных растений;
- 5.5. Земельные участки для осуществления видов деятельности в сфере охотничьего хозяйства;
- 5.6. Земельные участки для ведения сельского хозяйства;
- 5.7. Земельные участки для осуществления научно-исследовательской деятельности, образовательной деятельности;
- 5.8. Земельные участки для осуществления рекреационной деятельности;
- 5.9. Земельные участки для создания лесных плантаций и их эксплуатация;

- 5.10.1. Земельные участки для выращивания лесных плодовых, ягодных, декоративных растений, лекарственных растений;
- 5.10.2. Земельные участки для выращивания посадочного материала лесных растений (саженцев, семян);
- 5.11. Земельные участки для выполнения работ по геологическому изучению недр, разработки месторождений полезных ископаемых;
- 5.12. Земельные участки для строительства и эксплуатации водохранилищ и иных искусственных водных объектов, а также гидротехнических сооружений и специализированных портов;
- 5.13. Земельные участки для строительства, реконструкции, эксплуатации линейных объектов;
- 5.14. Земельные участки для переработки древесины и иных лесных ресурсов;
- 5.15. Земельные участки для осуществления религиозной деятельности;
- 5.16. Земельные участки для ведения лесного хозяйства;
- 5.17. Земельные участки для иных видов деятельности, определенных в соответствии с частью 2 статьи 6 Лесного кодекса Российской Федерации.

6. В категории земель водного фонда в соответствии с Водным кодексом Российской Федерации:

- 6.1. Земельные участки для целей питьевого и хозяйственно-бытового водоснабжения;
- 6.2. Земельные участки для целей сброса сточных вод и (или) дренажных вод;
- 6.3. Земельные участки под водохранилищами;
- 6.4. Земельные участки для целей производства электрической энергии;
- 6.5. Земельные участки поверхностных водных объектов для целей водного и воздушного транспорта;
- 6.6. Земельные участки для сплава древесины;
- 6.7. Земельные участки для лечебных и оздоровительных целей;
- 6.8. Земельные участки для рекреационных целей;
- 6.9. Земельные участки для целей охоты;
- 6.9.1. Земельные участки для целей рыболовства;
- 6.10. Земельные участки для разведки и добычи полезных ископаемых;
- 6.11. Земельные участки для обеспечения пожарной безопасности;
- 6.12. Земельные участки в местах традиционного проживания и традиционной хозяйственной деятельности коренных малочисленных народов Севера, Сибири и Дальнего Востока Российской Федерации.

7. В категории земель запаса в соответствии со статьей 103 Земельного кодекса Российской Федерации:

- 7.1. Земельные участки фонда перераспределения земель;
- 7.2. Земельные участки, находящиеся в границах охотничьих угодий.

