ПРОЕКТ

КОМИТЕТ ГРАДОСТРОИТЕЛЬНОЙ ПОЛИТИКИ
ЛЕНИНГРАДСКОЙ ОБЛАСТИ

РАСПОРЯЖЕНИЕ

от ___ _____ года № _____

О предоставлении разрешения на условно разрешенный вид использования земельного участка

В соответствии с пунктом 4 части 2 статьи 1 Областного закона от 07.07.2014 № 45-оз «О перераспределении полномочий в области градостроительной деятельности между органами государственной власти Ленинградской области и органами местного самоуправления Ленинградской области», пункта 2.14 Положения о Комитете градостроительной политики Ленинградской области, утвержденного постановлением Правительства Ленинградской области от 9 сентября 2019 года №421:

1. Предоставить разрешение на условно разрешенный вид использования «гостиницы (с этажностью до 3 эт.), базы отдыха» для земельного участка с кадастровым номером 47:03:0210001:1011 площадью 2010 кв. м, расположенного по адресу: Ленинградская область, Приозерский район, п. Ларионово.

2. Направить в администрацию Приозерского муниципального района Ленинградской области настоящее распоряжение.

3. Администрации Приозерского муниципального района Ленинградской области обеспечить:

3.1. размещение на официальном сайте администрации Приозерского муниципального района Ленинградской области в сети «Интернет».

Председатель комитета И.Я. Кулаков

Сведения выписки об основных характеристиках и зарегистрированных правах на объект недвижимости (земельный участок)

Реквизиты выписки

	Наименование	Значение
	Дата формирования выписки	25.09.2023
	Регистрационный номер	****-***/****-*********

Реквизиты поступившего запроса

	Наименование	Значение
	Дата поступившего запроса	26.09.2023
	Дата получения запроса органом регистрации прав	26.09.2023

Сведения об объекте недвижимости - земельном участке

	Наименование	Значение
	Дата постановки на учет/ регистрации	20.03.2019 14:57:28
	Кадастровый номер	47:03:0210001:1011
	Номер кадастрового квартала	47:03:0210001
	Вид объекта недвижимости	002001001000, Земельный участок
	Вид земельного участка	01, Землепользование
	Вид категории	003002000000, Земли населенных пунктов
	По документу	для индивидуального жилищного строительства
	Площадь	009, Уточненная площадь
	Значение в кв. метрах	2010
	Погрешность	16
	Адрес в соответствии с ФИАС (Текст)	Ленинградская область, р-н. Приозерский, п. Ларионово
	Кадастровая стоимость	512087.7

Сведения о правах и правообладателях

	Наименование	Значение
	Сведения о праве и правообладателях	
	Дата постановки на учет/ регистрации	29.03.2023 16:24:38
	Вид зарегистрированного вещного права	001001000000, Собственность
	Номер регистрации вещного права	47:03:0210001:1011-47/060/2023-5
	Сведения о правообладателе	Слепокуров Андрей Георгиевич 1981-08-07, пос. Табошар Ленинабадской обл. Таджикская респ., 848000000643, Российская Федерация 008001001000, Паспорт гражданина Российской Федерации 03 03, 242310, 2002-08-27, Кавказским РОВД Краснодарского края 188761, обл. Ленинградская, р-н. Приозерский, п. Сторожевое, в/ч. 99795
	agreement_mark	Принято заявление о возможности предоставления третьим лицам персональных данных

Статус записи об объекте недвижимости

	Наименование	Значение
	Статус записи об объекте недвижимости	Сведения об объекте недвижимости имеют статус "актуальные"

Земельные участки

Номер точки	X	Y	Описание закреп.	Погрешность, м

47:03:0210001:1011

Система координат:				
МСК кадастрового округа				
1				
51	555525.67	2211101.44	-	0,1
52	555575.07	2211109.91	-	0,1
47	555567.99	2211152.33	-	0,1

50	555533.17	2211146.36	-	0,1
53	555534.87	2211136.50	-	0,1
54	555520.09	2211133.96	-	0,1

План (чертеж, схема) земельного участка

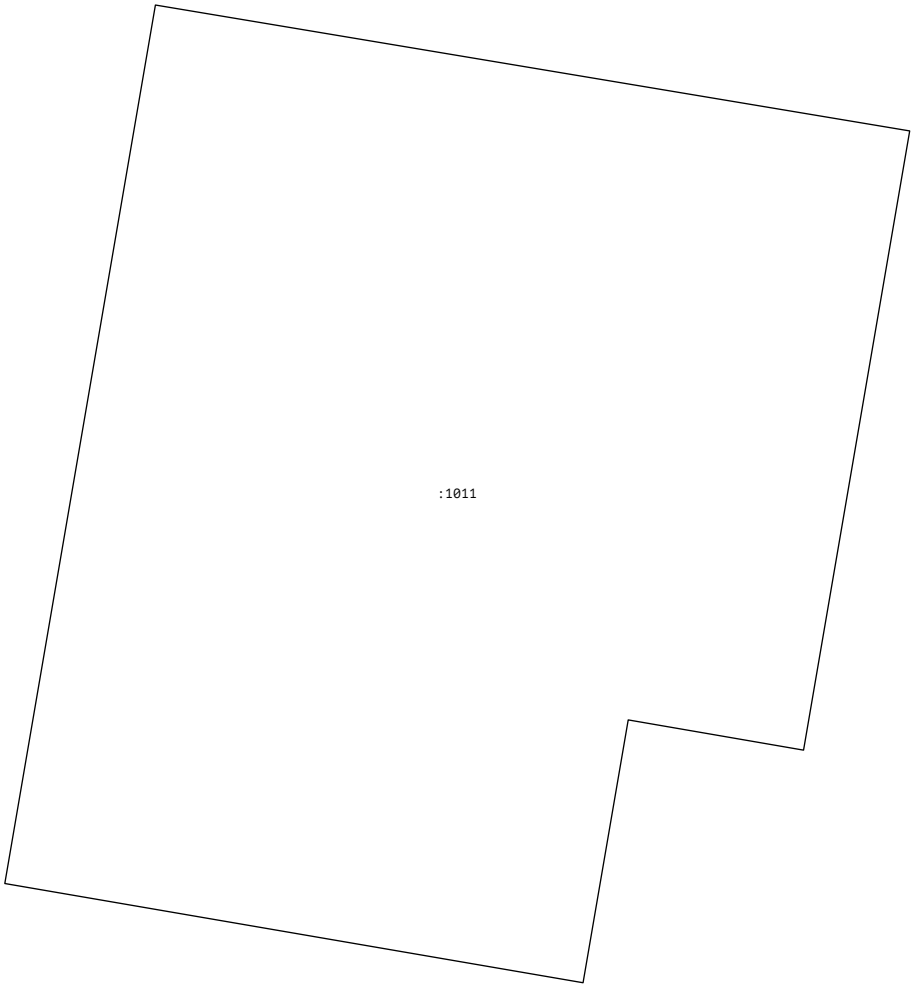

Масштаб 1:1500

**АДМИНИСТРАЦИЯ
ПРИОЗЕРСКОГО
МУНИЦИПАЛЬНОГО РАЙОНА
ЛЕНИНГРАДСКОЙ ОБЛАСТИ**
(Администрация Приозерского муниципального района)

Управление по градостроительству, землепользованию и муниципальному имуществу

Отдел территориального планирования и градостроительного зонирования

ул. Маяковского, д. 36, г. Приозерск,
Ленинградская область, 188760
тел.: 31-816, 36-678, 32-997
эл. адрес: ter-otdel@yandex.ru

25.09.2023 № б/н

На № _____ от _____

ВЫПИСКА ИЗ ГОСУДАРСТВЕННОЙ ИНФОРМАЦИОННОЙ СИСТЕМЫ ОБЕСПЕЧЕНИЯ ГРАДОСТРОИТЕЛЬНОЙ ДЕЯТЕЛЬНОСТИ

в отношении земельного участка с кадастровым номером 47:03:0210001:1011, расположенного по адресу: Ленинградская область, Приозерский район, п. Ларионово

Согласно «Правилам землепользования и застройки муниципального образования Ларионовское сельское поселение муниципального образования Приозерский муниципальный район Ленинградской области», утвержденных решением Совета депутатов муниципального образования Ларионовское сельское поселение муниципального образования Приозерский муниципальный район Ленинградской области № 157 от 15.01.2013 года, с изменениями утвержденными решением Совета депутатов муниципального образования Ларионовское сельское поселение муниципального образования Приозерский муниципальный район Ленинградской области № 225 от 04.07.2014 года «Об утверждении проекта по внесению изменений в Правила землепользования и застройки муниципального образования Ларионовское сельское поселение муниципального образования Приозерский муниципальный район Ленинградской области», приказом Комитета по архитектуре и градостроительству Ленинградской области № 11 от 05.02.2018 года «О внесении изменений в Правила землепользования и застройки территории муниципального образования «Ларионовское сельское поселение» Приозерского муниципального района Ленинградской области», приказом Комитета по архитектуре и градостроительству Ленинградской области № 28 от 29.03.2018 года «О внесении изменений в Правила землепользования и застройки территории муниципального образования «Ларионовское сельское поселение» Приозерского муниципального района Ленинградской области», с уточнениями приказом Комитета градостроительной политики Ленинградской области № 44 от 27.08.2020 года «Об уточнении Правил землепользования и застройки муниципального образования Ларионовское сельское поселение муниципального образования Приозерский муниципальный район Ленинградской области», земельный участок, расположенный по адресу: Ленинградская область, Приозерский район, п. Ларионово, относится к территориальной зоне застройки индивидуальными жилыми домами (Ж-1).

Испрашиваемый земельный участок расположен в границах зоны с особым режимом использования территории:

- Водоохранные зоны Н-5
- Прибрежные защитные полосы Н-6

Ж-1 ЗОНА ЗАСТРОЙКИ ИНДИВИДУАЛЬНЫМИ ЖИЛЫМИ ДОМАМИ

Зона предназначена для застройки индивидуальными жилыми домами, допускается размещение объектов социального и культурно - бытового обслуживания населения, преимущественно местного значения, иных объектов согласно градостроительным регламентам.

Основные виды разрешенного использования

- Для индивидуального жилищного строительства (2.1*)
- Для эксплуатации жилого дома
- Земельные участки (территории) общего пользования (12.0*)
- Коммунальное обслуживание (3.1*)

Условно разрешенные виды использования

- Блокированные жилые дома 1-3 этажа с придомовыми участками
- Детские дошкольные учреждения
- Общеобразовательные учреждения (школы)
- Для ведения личного подсобного хозяйства (2.2*)
- Многопрофильные учреждения дополнительного образования (музыкальные, художественные, театральные и др. школы)
- Гостиницы (с этажностью до 3 эт.), базы отдыха
- Предприятия торговли, общественного питания и бытового обслуживания (до 250 кв.м. общ. площади)
- Физкультурно-оздоровительные сооружения (спортивные залы, плавательные бассейны, корты, катки и др.)
- Библиотеки, лектории, дома творчества
- Учреждения культуры и искусства (клубы, дома культуры, кинотеатры, музеи, выставочные залы и пр.)
- Пункты оказания первой медицинской помощи
- Аптеки
- Молочные кухни,
- Ведение огородничества (13.1*)
- Содержание домашнего скота и птицы
- Ведение подсобного хозяйства
- Малоэтажные многоквартирные жилые дома до 4 этажей, включая мансардный
- Специальные жилые дома для престарелых и инвалидов
- Учреждения социальной защиты
- Отделения связи, почтовые отделения, телефонные и телеграфные пункты, филиалы банков
- АТС, районные узлы связи
- Опорные пункты охраны общественного порядка

Вспомогательные вид разрешенного использования

- Площадки: детские, хозяйственные, отдыха, спортивные
- Строения и здания для индивидуальной трудовой деятельности (столярные мастерские и т.п.)
- Хозяйственные постройки (хранение дров, инструмента)
- Летние гостевые домики, беседки, семейные бани, теплицы, оранжереи
- Гаражи и стоянки для автотранспорта на 1-3 места
- Постройки для содержания домашней птицы и скота (без выпаса)

– Сады, скверы, бульвары

Предельные (минимальные и (или) максимальные) размеры земельных участков, предельные параметры разрешенного строительства, реконструкции объектов капитального строительства, расположенных в зоне Ж-1

Требования к параметрам сооружений и границам земельных участков в соответствии со следующими документами:

- Свод правил 42.13330.2011 «СНиП 2.07.01-89*. Градостроительство. Планировка и застройка городских и сельских поселений»;
- СП 54.13330.2011 «СНиП 31-01-2003 Здания жилые многоквартирные»;
- «СП 55.13330.2011. Свод правил. Дома жилые одноквартирные. Актуализированная редакция СНиП 31-02-2001»;
- СанПиН 2.1.2.2645-10 «Санитарно-эпидемиологические требования к условиям проживания в жилых зданиях и помещениях»;
- СП 30-102-99 «Планировка и застройка территорий малоэтажного жилищного строительства»;
- другие действующие нормативы и технические регламенты;
- «Региональные нормативы градостроительного проектирования Ленинградской области».

1.	Минимальный отступ жилых зданий от красной линии улиц	м	5
2.	Минимальный отступ жилых зданий от красной линии проездов	м	3
3.	Минимальное расстояние от хозяйственных построек до красных линий улиц и проездов	м	5
4.	Минимальное расстояние от окон жилых помещений до стен дома и хозяйственных построек на соседних земельных участках	м	6
5.	Минимальное расстояние от границы участка до стены жилого дома	м	3
6.	Минимальное расстояние от границы участка до постройки для содержания скота и птицы	м	4
7.	Минимальное расстояние от границы участка до других построек (бани, гаража)	м	1
8.	Максимальный процент застройки земельного участка	%	30
9.	Минимальный размер земельного участка для индивидуального жилищного строительства	кв.м	600
10.	Максимальный размер земельного участка для индивидуального жилищного строительства	кв.м	2500
11.	Минимальный размер земельного участка для ведения личного подсобного хозяйства	кв.м	1000
12.	Максимальный размер земельного участка для ведения личного подсобного хозяйства	кв.м	4000
13.	Минимальный размер земельного участка для ведения огородничества	кв.м	100
14.	Максимальный размер земельного участка для ведения огородничества	кв.м	1000
15.	Минимальный и максимальный размер земельного участка для размещения объектов капитального строительства иных видов разрешенного использования	не устанавливается	

16. Характер ограждения земельных участков со стороны улицы должен быть выдержан в едином стиле, имеющем просветы, как минимум на протяжении одного квартала с обеих сторон улиц по согласованию с органами местного самоуправления. Максимально допустимая высота ограждений принимается не более 1,8 м.

17. На границе с соседним земельным участком допускается устанавливать ограждения, имеющие просветы, обеспечивающие минимальное затемнение территории соседнего участка и высотой не более 2,0 м (по согласованию со смежными землепользователями – сплошные, высотой не более 1,7 м).

Живые изгороди не должны выступать за границы земельных участков, иметь острые шипы и колючки со стороны главного фасада (главных фасадов) дома, примыкающих пешеходных дорожек и тротуаров.

Ограничения использования земельных участков и объектов капитального строительства по экологическим условиям и нормативному режиму хозяйственной деятельности:

Н-5 Водоохранные зоны

Ограничения использования земельных участков и объектов капитального строительства установлены следующими нормативными правовыми актами:

- «Водный кодекс Российской Федерации» от 3 июня 2006 года № 74-ФЗ.
- Свод правил 42.13330.2011 «СНиП 2.07.01-89*. Градостроительство. Планировка и застройка городских и сельских поселений»;
- «СанПиН 2.1.5.980-00. 2.1.5. Водоотведение населенных мест, санитарная охрана водных объектов. Гигиенические требования к охране поверхностных вод. Санитарные правила и нормы» (утв. Главным государственным санитарным врачом РФ 22.06.2000)

Водоохранные зоны выделяются в целях:

- предупреждения и предотвращения микробного и химического загрязнения поверхностных вод;
- предотвращения загрязнения, засорения, заиления и истощения водных объектов;
- сохранения среды обитания объектов водного, животного и растительного мира.

Для земельных участков и иных объектов недвижимости, расположенных в водоохранных зонах водных объектов, устанавливаются:

- виды запрещенного использования;
- условно разрешенные виды использования, которые могут быть разрешены по специальному согласованию с бассейновыми и другими территориальными органами управления, использования и охраны водного фонда уполномоченных государственных органов с использованием процедур публичных слушаний, определенных Главой 4 настоящих Правил.

В границах водоохранных зон запрещаются:

1) использование сточных вод для удобрения почв;
2) размещение кладбищ, скотомогильников, мест захоронения отходов производства и потребления, радиоактивных, химических, взрывчатых, токсичных, отравляющих и ядовитых веществ;
3) осуществление авиационных мер по борьбе с вредителями и болезнями растений;
4) движение и стоянка транспортных средств (кроме специальных транспортных средств), за исключением их движения по дорогам и стоянки на дорогах и в специально оборудованных местах, имеющих твердое покрытие.

В границах водоохранных зон допускаются проектирование, размещение, строительство, реконструкция, ввод в эксплуатацию и эксплуатация хозяйственных и иных объектов при условии оборудования таких объектов сооружениями, обеспечивающими охрану водных объектов от загрязнения, засорения и истощения вод в соответствии с водным законодательством и законодательством в области охраны окружающей среды.

Ширина водоохранной зоны рек или ручьев устанавливается от их истока для рек или ручьев протяженностью:

1) до десяти километров – в размере пятидесяти метров;
2) от десяти до пятидесяти километров – в размере ста метров;
3) от пятидесяти километров и более – в размере двухсот метров.

Для реки, ручья протяженностью менее десяти километров от истока до устья водоохранная зона совпадает с прибрежной защитной полосой. Радиус водоохранной зоны для истоков реки, ручья устанавливается в размере пятидесяти метров.

Ширина водоохранной зоны озера, водохранилища, за исключением озера, расположенного внутри болота, или озера, водохранилища с акваторией менее 0,5 квадратного километра, устанавливается в размере пятидесяти метров.

Н-6 Прибрежные защитные полосы

Ограничения использования земельных участков и объектов капитального строительства установлены следующими нормативными правовыми актами:

- «Водный кодекс Российской Федерации» от 3 июня 2006 года № 74-ФЗ;
- Свод правил 42.13330.2011 «СНиП 2.07.01-89*. Градостроительство. Планировка и застройка городских и сельских поселений»;
- «СанПиН 2.1.5.980-00. 2.1.5. Водоотведение населенных мест, санитарная охрана водных объектов. Гигиенические требования к охране поверхностных вод. Санитарные правила и нормы» (утв. Главным государственным санитарным врачом РФ 22.06.2000)

В границах прибрежных защитных полос, наряду с выше указанными ограничениями для водоохранных зон, запрещаются:

- распашка земель;
- размещение отвалов размываемых грунтов;
- выпас сельскохозяйственных животных и организация для них летних лагерей, ванн.

Ширина прибрежной защитной полосы устанавливается в зависимости от уклона берега водного объекта и составляет тридцать метров для обратного или нулевого уклона, сорок метров для уклона до трех градусов и пятьдесят метров для уклона три и более градуса.

Для расположенных в границах болот проточных и сточных озер и соответствующих водотоков ширина прибрежной защитной полосы устанавливается в размере пятидесяти метров.

Ширина прибрежной защитной полосы озера, водохранилища, имеющих особо ценное рыбохозяйственное значение (места нереста, нагула, зимовки рыб и других водных биологических ресурсов), устанавливается в размере двухсот метров независимо от уклона прилегающих земель.

На территориях поселений при наличии ливневой канализации и набережных границы прибрежных защитных полос совпадают с парапетами набережных. Ширина водоохранной зоны на таких территориях устанавливается от парапета набережной. При отсутствии набережной ширина водоохранной зоны, прибрежной защитной полосы измеряется от береговой линии.

ФРАГМЕНТ КАРТЫ ГРАДОСТРОИТЕЛЬНОГО ЗОНИРОВАНИЯ

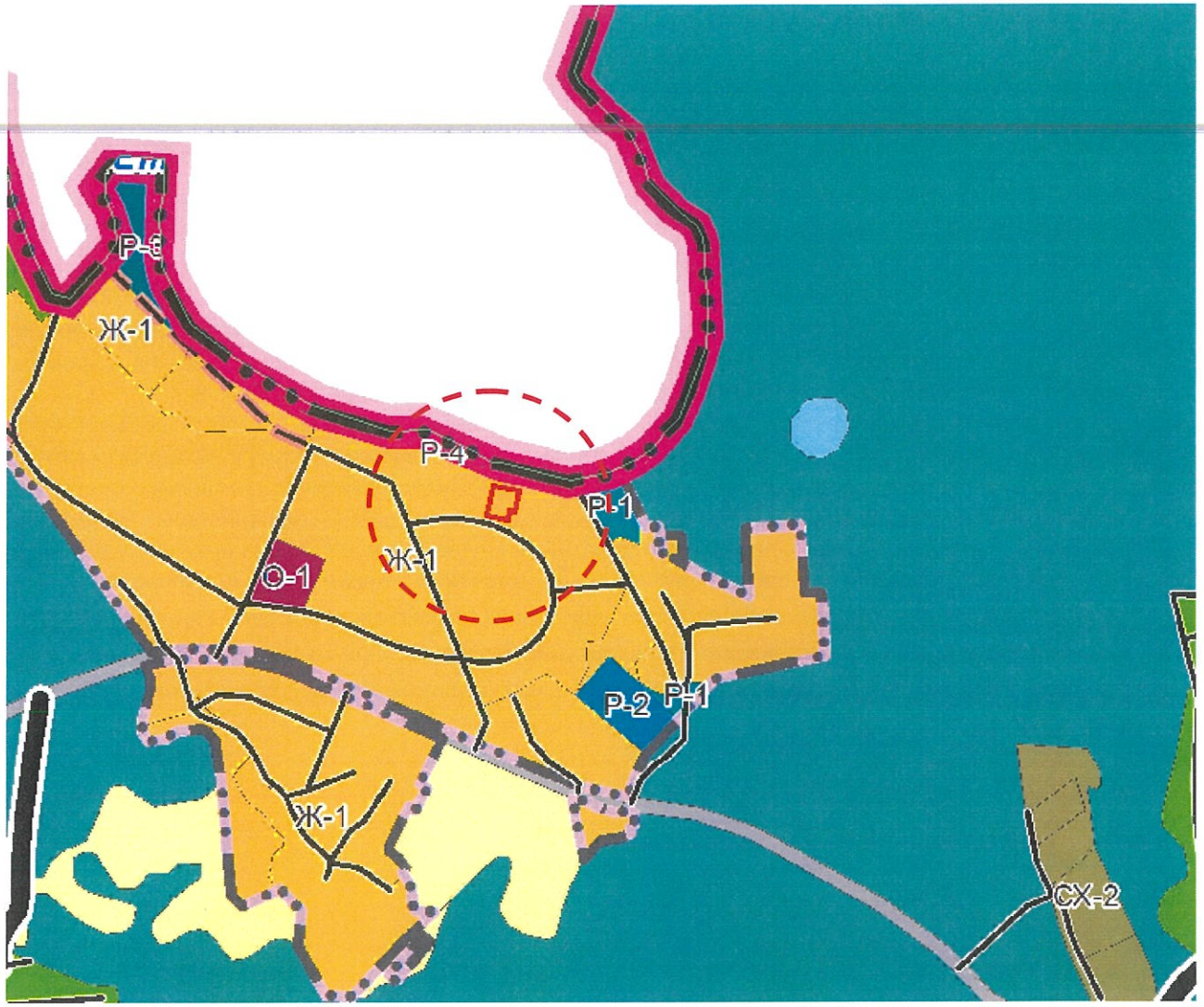

Условные обозначения:

- земельный участок с кадастровым номером 47:03:0210001:1011

ЖИЛЫЕ ЗОНЫ

Ж-1 Зона застройки индивидуальными жилыми домами

ФРАГМЕНТ КАРТЫ ЗОН С ОСОБЫМИ УСЛОВИЯМИ ИСПОЛЬЗОВАНИЯ ТЕРРИТОРИИ

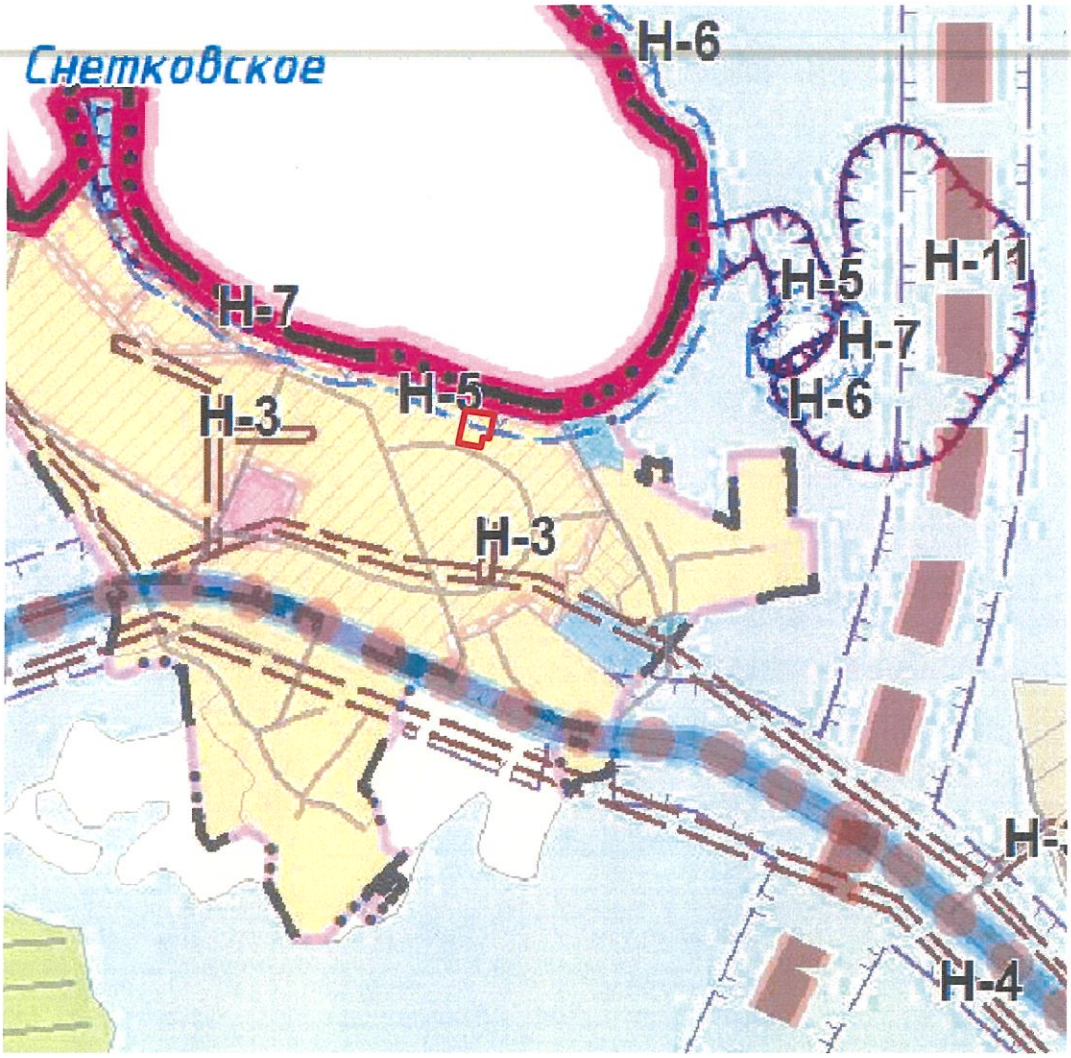

Условные обозначения:

- земельный участок с кадастровым номером 47:03:0210001:1011

Зоны с особыми условиями использования территорий

Н-5	Водоохранные зоны
Н-6	Прибрежные защитные полосы

Начальник отдела Д.Н. Красиков

Российская Федерация Муниципальное образование Ленинградской области Лодейнопольский муниципальный район Ленинградской области Администрация Отдел территориального планирования и градостроительного зонирования

ФРАГМЕНТ ГЕНЕРАЛЬНОГО ПЛАНА
МО ЛАРИОНОВСКОЕ СЕЛЬСКОЕ ПОСЕЛЕНИЕ

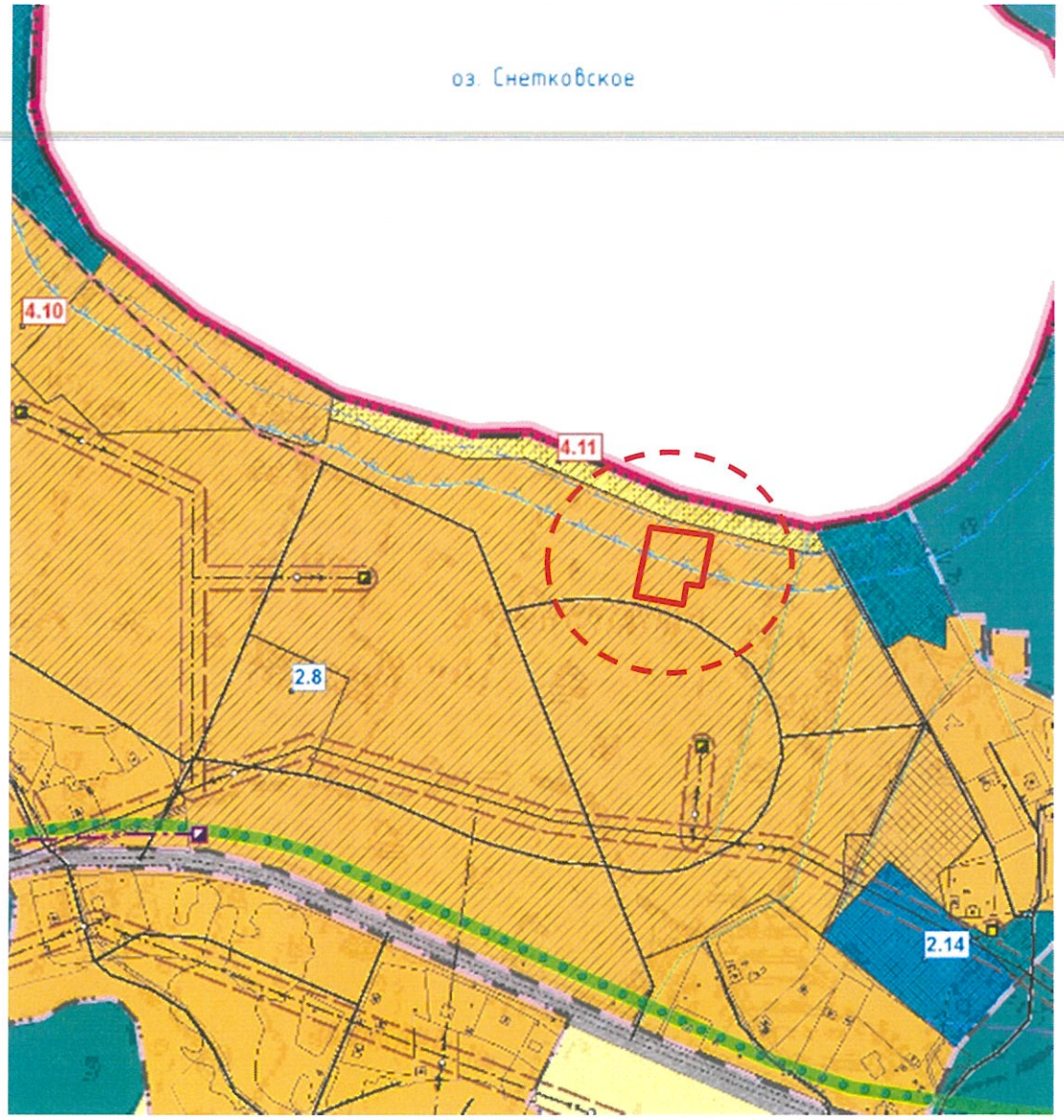

Условные обозначения:

- земельный участок с кадастровым номером 47:03:0210001:1011

Зона застройки индивидуальными жилыми домами

Согласовано:
Начальник отдела территориального планирования
и градостроительного зонирования управления
по градостроительству, землепользованию и
муниципальному имуществу администрации
Приозерского муниципального района ЛО

Российская Федерация
Приозерского муниципального района Ленинградской области
Отдел территориального планирования и градостроительного зонирования
Администрация

Д.Н. Красиков

СИТУАЦИОННЫЙ ПЛАН М 1:5000

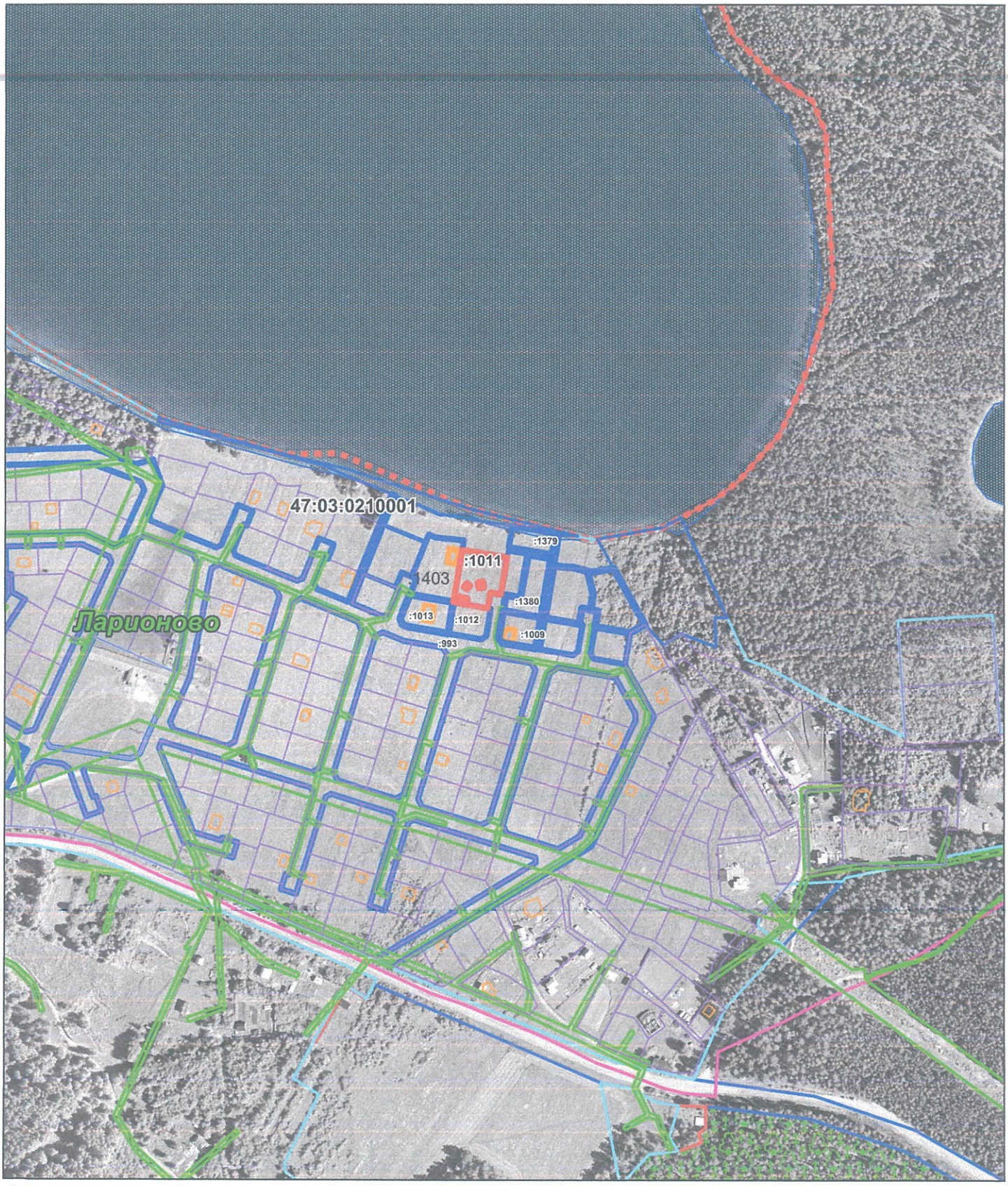

Условные обозначения:

граница земельного участка с КН 47:03:0210001:1011 с проетируемыми объектами

граница земельных участков по сведениям ЕГРН

47:03:0210001 обозначение кадастрового квартала

:1013 обозначеник кадастрового номера

СХЕМА ПЛАНИРОВОЧНОЙ ОРГАНИЗАЦИИ ЗЕМЕЛЬНОГО УЧАСТКА

кадастровый номер земельного участка 47:03:0210001:1011

площадь земельного участка 2010 кв.м

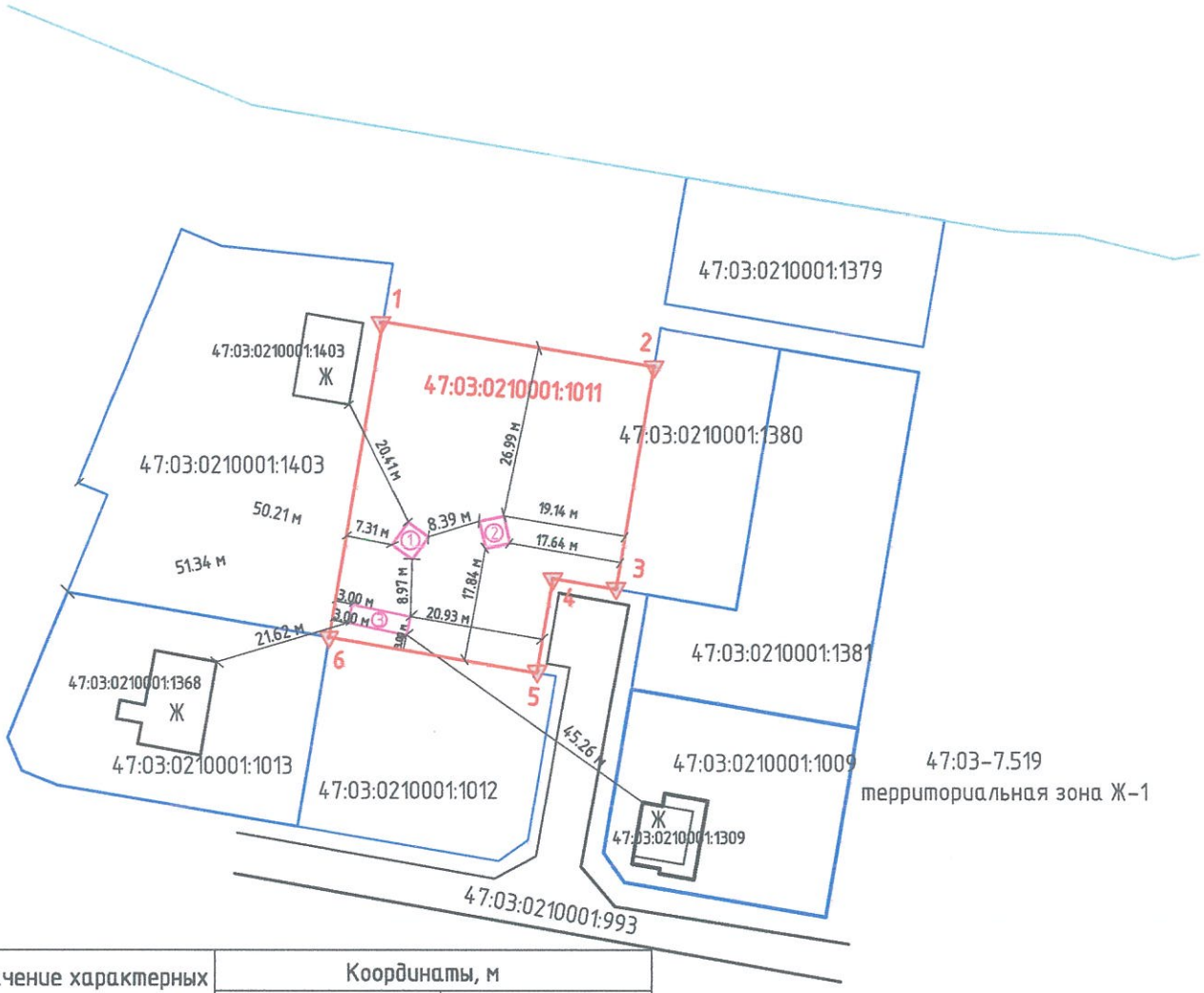

обозначение характерных точек границ	Координаты, м	
	x	y
1	555575.07	2211109.91
2	555567.99	2211152.33
3	555533.17	2211146.36
4	555534.87	2211136.50
5	555520.09	2211133.96
6	555525.67	2211101.44

м 1:1000

Условные обозначения:

граница земельного участка с КН 47:03:0211001:1011

граница земельного участка по сведениям ЕГРН

существующий подъезд

Ж существующие здания, строения;

граница территориальной зоны Ж-1

① ② проектируемые объекты недвижимости (гостевые дома)

③ проектируемое здание административного корпуса

выполнено: кадастровый инженер Л.В. Галанова