

Утверждена

Постановлением Администрации МО

(наименование документа об утверждении включая наименование

Приозерский муниципальный район

органов государственной власти или органов местного самоуправления,

Ленинградской области

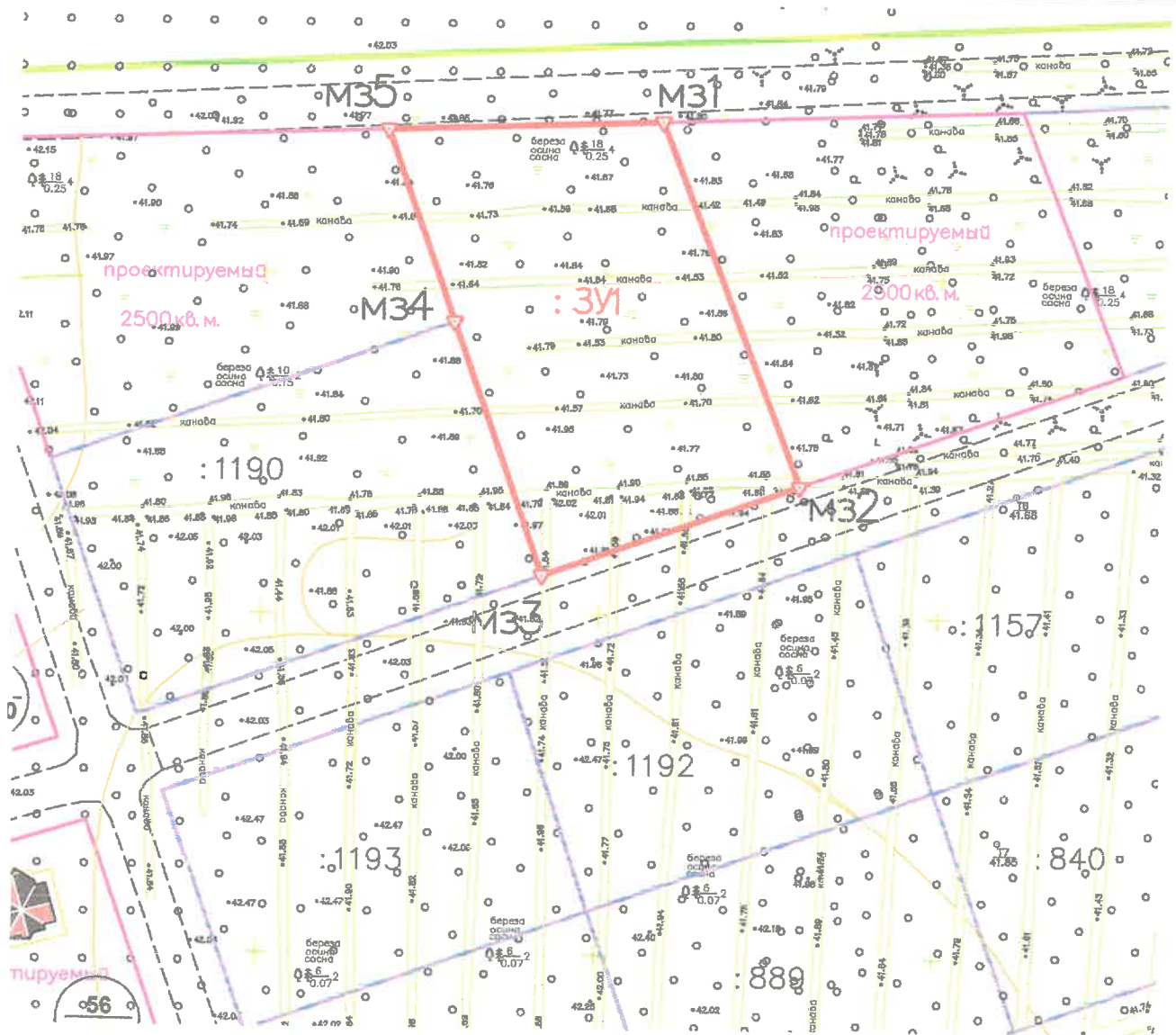
принявших решение об утверждении схемы или подписавших
соглашение о перераспределении земельных участков

от






№

СХЕМА РАСПОЛОЖЕНИЯ ЗЕМЕЛЬНОГО УЧАСТКА НА КАДАСТРОВом ПЛАНЕ ТЕРРИТОРИИ (47:03:0218001)

Площадь земельного участка	2500 кв.м.	
Обозначение характерных точек границ	X	Y
МЗ1	550523,06	2213358,40
МЗ2	550469,37	2213379,19
МЗ3	550455,95	2213341,45
МЗ4	550493,28	2213328,02
МЗ5	550521,54	2213317,86
МЗ1	550523,06	2213358,40



Масштаб 1:1000

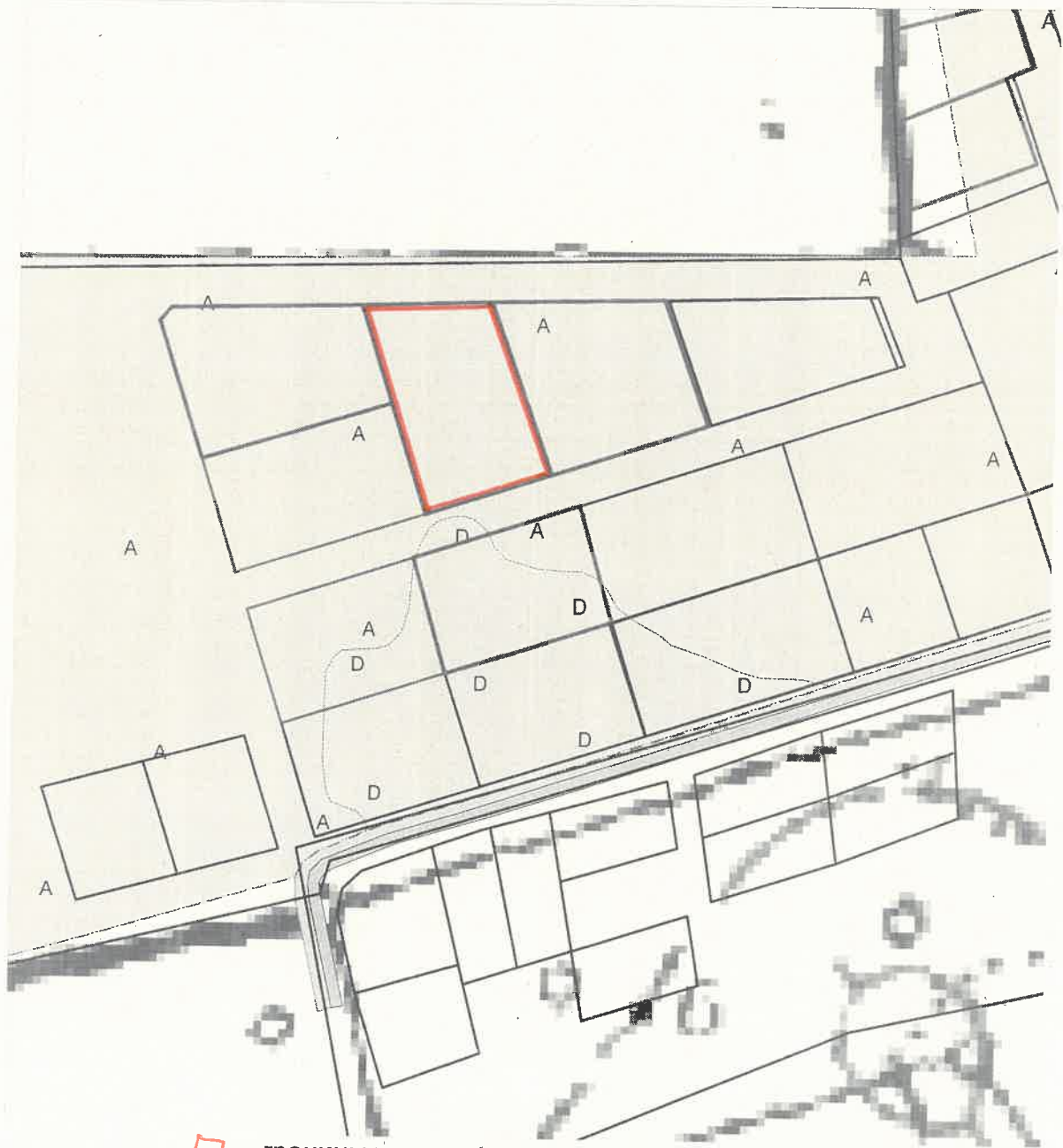
-  — Граница образуемого земельного участка
-  — Границы земельных участков, включенных в ГКН
-  — Границы существующих проездов
-  — Границы Приозерского Лесхоза
-  — Гидрография (канава)
- :ЗУ — кадастровый номер образуемого земельного участка
- :1192 — кадастровый номер существующего земельного участка
- Ж-1 — обозначение территориальной зоны


Выкопировка

Заказчик:
поселок: Моторное
Вид разрешенного использования: ИЖС
Категория земель: земли населенных пунктов
Территориальная зона – Ж-1

МАСШТАБ 1:2000

КН: 47:03:0218001



 - границы участка подлежат уточнению межеванием