

Утверждена

Постановлением Администрации МО

(наименование документа об утверждении включая наименование

Приозерский муниципальный район

органов государственной власти или органов местного самоуправления,

Ленинградской области

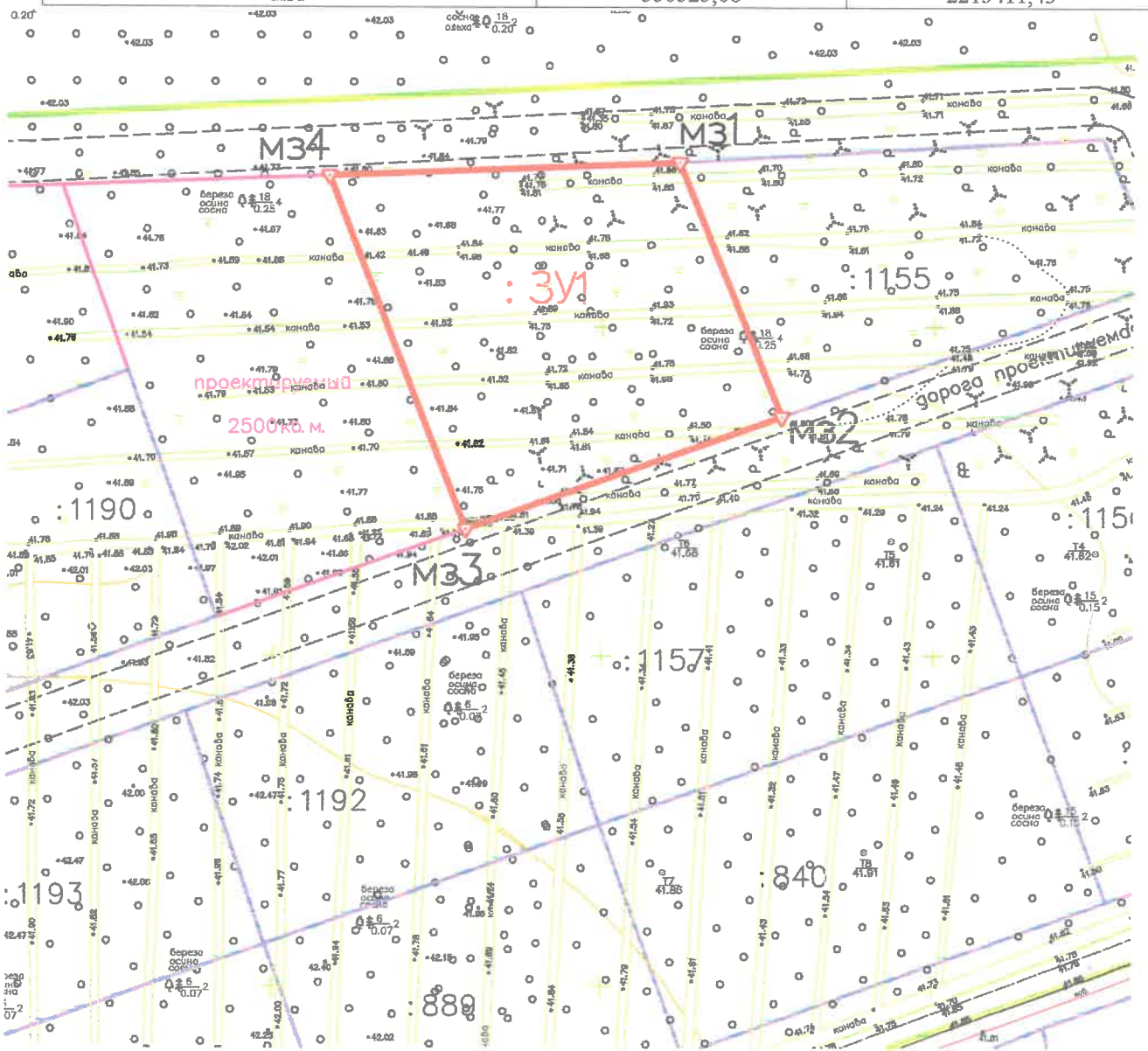
принявших решение об утверждении схемы или подписавших  
соглашение о перераспределении земельных участков

от






№

## СХЕМА РАСПОЛОЖЕНИЯ ЗЕМЕЛЬНОГО УЧАСТКА НА КАДАСТРОВОМ ПЛАНЕ ТЕРРИТОРИИ (47:03:0218001)

Площадь земельного участка	2500 кв.м.	
Обозначение характерных точек границ	X	Y
МЗ1	550525,06	2213411,43
МЗ2	550486,36	2213426,94
МЗ3	550469,37	2213379,19
МЗ4	550523,06	2213358,40
МЗ1	550525,06	2213411,43



Масштаб 1:1000

-  — Граница образуемого земельного участка
-  — Границы земельных участков, включенных в ГКН
-  — Границы существующих проездов
-  — Границы Приозерского Лесхоза
-  — Гидрография (канавы)

: 3У — кадастровый номер образуемого земельного участка

: 1192 — кадастровый номер существующего земельного участка

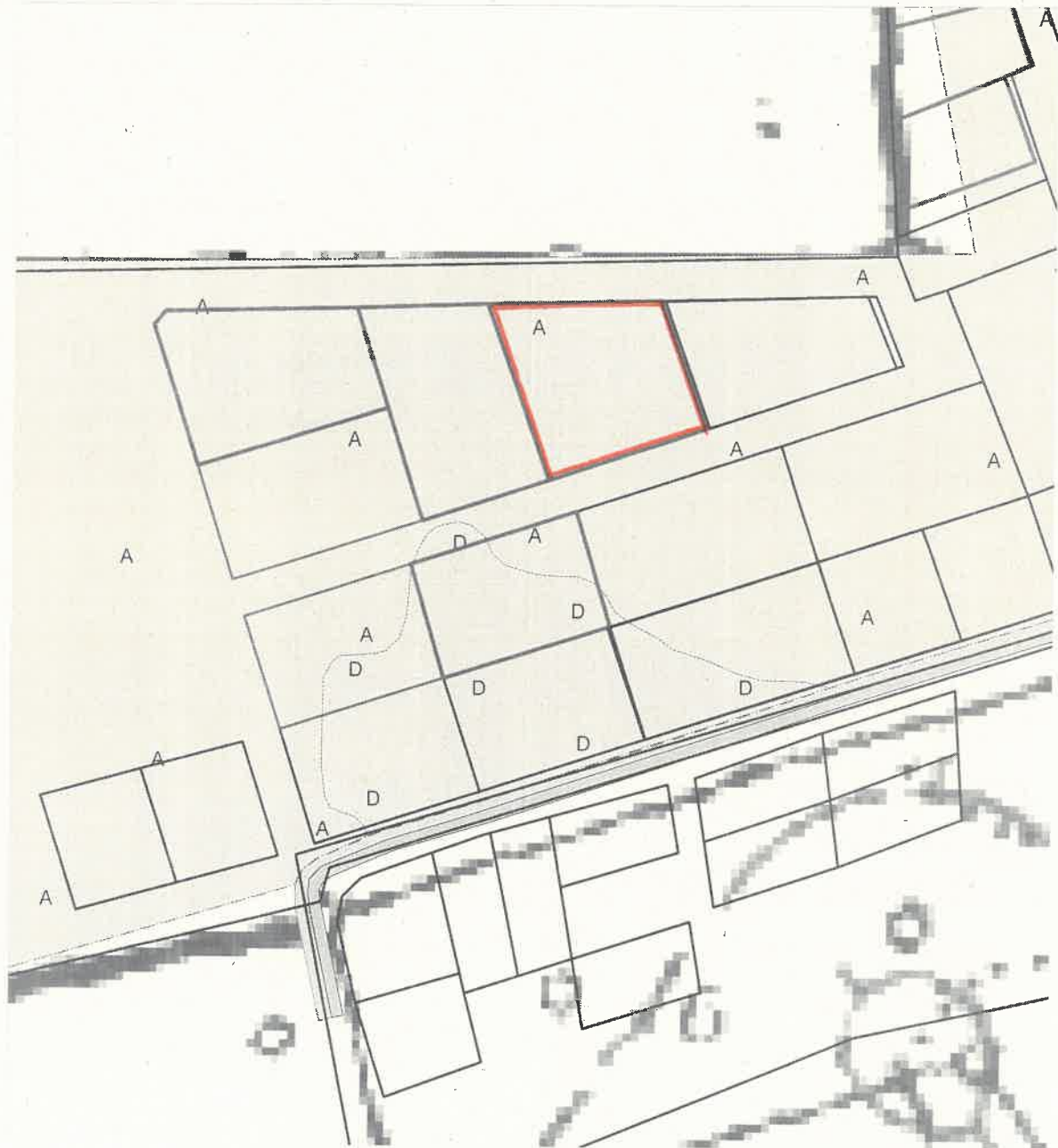
Ж-1 — обозначение территориальной зоны


# Выкопировка

Заказчик:  
поселок: Моторное  
Вид разрешенного использования: ИЖС  
Категория земель: земли населенных пунктов  
Территориальная зона – Ж-1

**МАСШТАБ 1:2000**

КН: 47:03:0218001



 - границы участка подлежат уточнению межеванием