

СХЕМА РАСПОЛОЖЕНИЯ ЗЕМЕЛЬНОГО УЧАСТКА НА КАДАСТРОВОМ ПЛАНЕ

Условный номер земельного 47:03:0210002:3У1

Площадь земельного участка 715 кв. м.

Местоположение образуемого земельного участка: Ленинградская область,
р-н Приозерский, с/п Ларионовское, п. Ларионово

УТВЕРЖДЕНА

Постановлением

(наименование документа об утверждении, включая наименование

Администрации Приозерского муниципального района
органов государственной власти или органа местного

Ленинградской области
самоуправления, принявших решение об утверждении схемы

или подписавших соглашение о перераспределении земельных участков)







от " " 2024г. N

47:03:0210002



Условные обозначения

Масштаб 1:1000

-  - граница образуемого земельного участка
-  - 47:03:7.228 зона рекреационного назначения, зона лесов (Р-4)
-  - 47:03:7.194 жилая зона
-  - зона с особым использованием территории, охранная зона инженерных коммуникаций
-  - зона с особым использованием территории, охранная зона инженерных коммуникаций
-  - 47:00-15.7 Лесничество
- 47:03:0205002 - обозначение кадастрового квартала
- :100 - обозначение земельных участков, учтенных в ГКН
- н1 - обозначение характерной точки образуемого земельного участка
- :3У1 - обозначение образуемого земельного участка

Геоданные :
образуемого земельного участка
площадью 715 кв.м.

Обозначение характерных точек границ	Координаты, (м)	
	X	Y
н1	554581.67	2208647.87
н2	554571.50	2208650.52
н3	554568.26	2208654.33
н4	554559.46	2208646.42
н5	554566.34	2208627.71
н6	554553.46	2208623.29
н7	554547.56	2208624.87
н8	554546.74	2208603.66
н9	554572.12	2208608.92
н10	554575.34	2208612.62
н11	554566.78	2208640.73
н1	554581.67	2208647.87

Земли с особыми условиями использования территории:

- Водоохранная зона реки Луговая - 370 кв.м.
- Охранная зона ЛЭП - 388 кв.м.
- Охранная зона инженерных коммуникаций - 47:03 - 6.897 - 1 кв.м.