

Утверждена

Постановлением Администрации

(наименование документа об утверждении включая наименование

муниципального образования Приозерский

органов государственной власти или органов местного самоуправления,

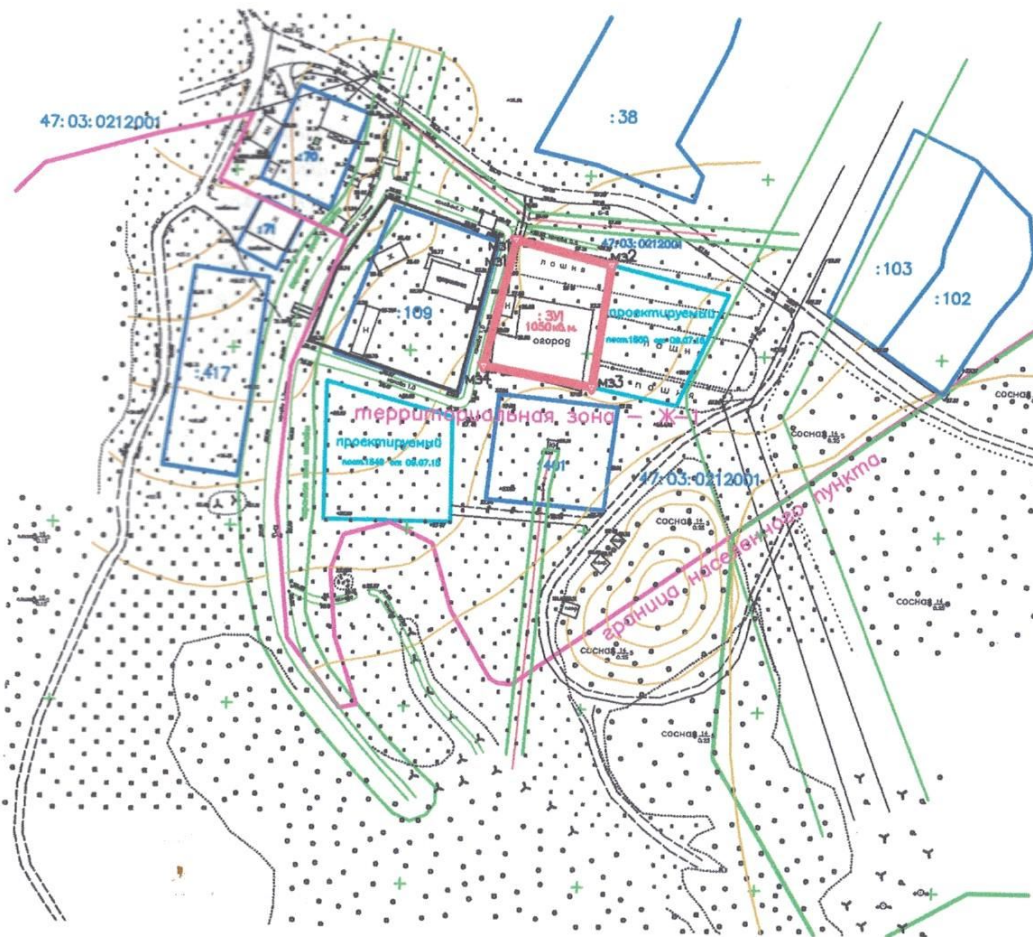
муниципальный район Ленинградской области

принявших решение об утверждении схемы или подписавших  
соглашение о перераспределении земельных участков






от \_\_\_\_\_ № \_\_\_\_\_

СХЕМА РАСПОЛОЖЕНИЯ ЗЕМЕЛЬНОГО УЧАСТКА  
НА КАДАСТРОВОМ ПЛАНЕ ТЕРРИТОРИИ (47:03:0212001)

Площадь земельного участка	1050 кв.м.	
Обозначение характерных точек границ	X	Y
м31	551081,91	2208629,41
м32	551075,12	2208656,44
м33	551040,71	2208651,28
м34	551046,00	2208620,92
м31	551081,91	2208629,41



Масштаб 1:2000

-  — Граница образуемого земельного участка
-  — Границы земельных участков, включенных в ГКН
-  — Границы существующих проездов
-  — Границы Приозерского Лесхоза
-  — Гидрография (канава)
- :ЗУ1 — кадастровый номер образуемого земельного участка
- :109 — кадастровый номер существующего земельного участка
- Ж-1 — обозначение территориальной зоны