

Утверждена
 постановлением администрации
 Приозерский муниципальный район
 Ленинградской области
 от " " 2024 года №

СХЕМА РАСПОЛОЖЕНИЯ ЗЕМЕЛЬНОГО УЧАСТКА НА КАДАСТРОВом ПЛАНЕ ТЕРРИТОРИИ

Условный номер земельного участка: 47:03:0110001:3У1

Общая площадь земельного участка: 1220 кв.м.

Обозначение характерных точек границ	Координаты, (м)		Обозначение характерных точек границ	Координаты, (м)	
	X	Y		X	Y
н1	561680.71	2197788.14	н6	561626.30	2197805.29
н2	561673.04	2197800.49	н7	561650.20	2197788.54
н3	561666.24	2197804.25	н8	561646.20	2197781.99
н4	561658.77	2197812.51	н9	561664.20	2197773.28
н5	561646.26	2197820.34	н10	561668.85	2197778.99

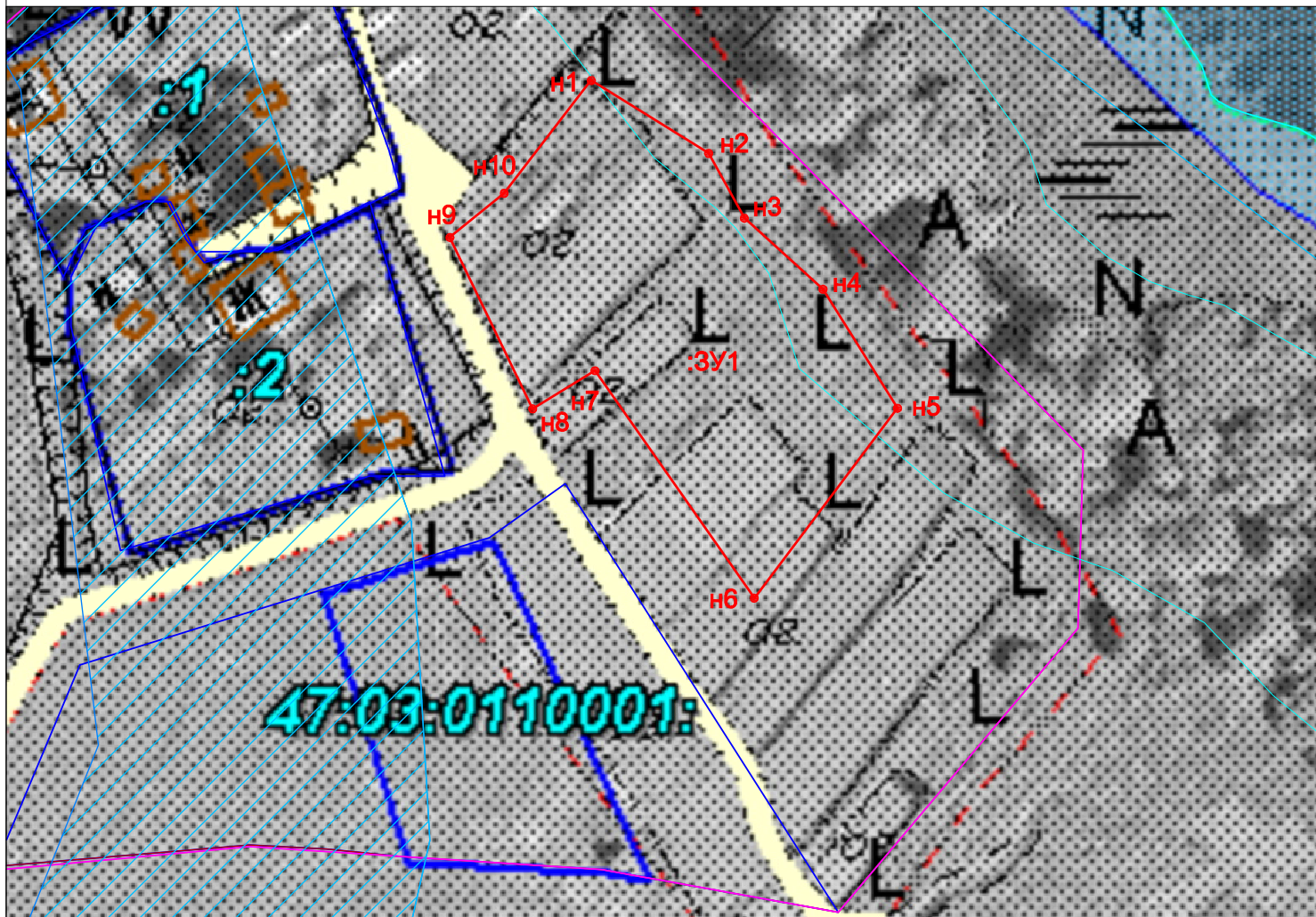
МСК 47(2)

Земли с особыми условиями использования территории:





1. Водоохранная зона реки Вуокса - 1220 кв.м.
2. Прибрежная защитная полоса реки Вуокса - 325 кв.м.

47:03:0110001

Масштаб 1:500



Условные обозначения:

-  - обозначение границы образуемого земельных участков, учтенных
-  - обозначение границы земельных участков, учтенных в ГКН
-  - обозначение границы населенного пункта п.Гранитное
-  - 47:03 - 6.114, зона с особыми условиями использования территории, зона подтопления в отношении территории, прилегающей к зоне затопления, повышение уровня грунтовых вод которой обуславливается подпором вод уровнями высоких реки Вуокса (Северный Рукав) в п.Гранитное Приозерского района Ленинградской области