

Утверждена  
постановлением администрации  
Приозерский муниципальный район  
Ленинградской области  
от " " 2024 года №

СХЕМА РАСПОЛОЖЕНИЯ ЗЕМЕЛЬНОГО УЧАСТКА НА КАДАСТРОВом ПЛАНЕ ТЕРРИТОРИИ

Условный номер земельного участка: 47:03:0110001:3У1

Общая площадь земельного участка: 900 кв.м.

Обозначение характерных точек границ	Координаты, (м)	
	X	Y
н1	561613.56	2197801.21
н2	561641.27	2197824.27
н3	561627.58	2197839.43
н4	561623.12	2197839.31
н5	561593.30	2197814.12
н1	561613.56	2197801.21

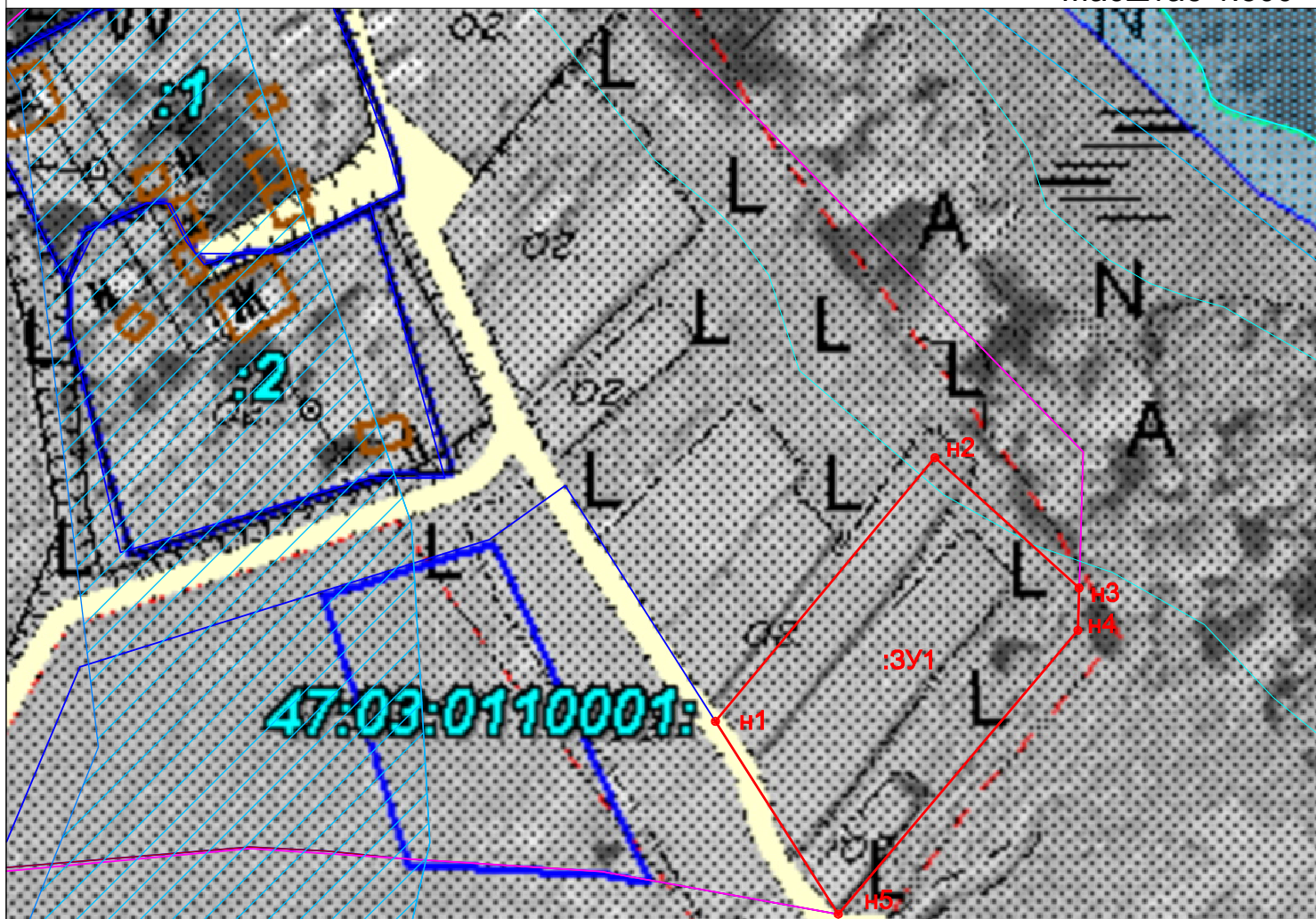
МСК 47(2)

Земли с особыми условиями использования территории:





1. Водоохранная зона реки Вуокса - 900 кв.м.
2. Прибрежная защитная полоса реки Вуокса - 19 кв.м.

47:03:0110001

Масштаб 1:500



Условные обозначения:

-  - обозначение границы образуемого земельных участков, учтенных
-  - обозначение границы земельных участков, учтенных в ГКН
-  - обозначение границы населенного пункта п.Гранитное
-  - 47:03 - 6.114, зона с особыми условиями использования территории, зона подтопления в отношении территории, прилегающей к зоне затопления, повышение уровня грунтовых вод которой обуславливается подпором вод уровнями высоких реки Вуокса (Северный Рукав) в п.Гранитное Приозерского района Ленинградской области