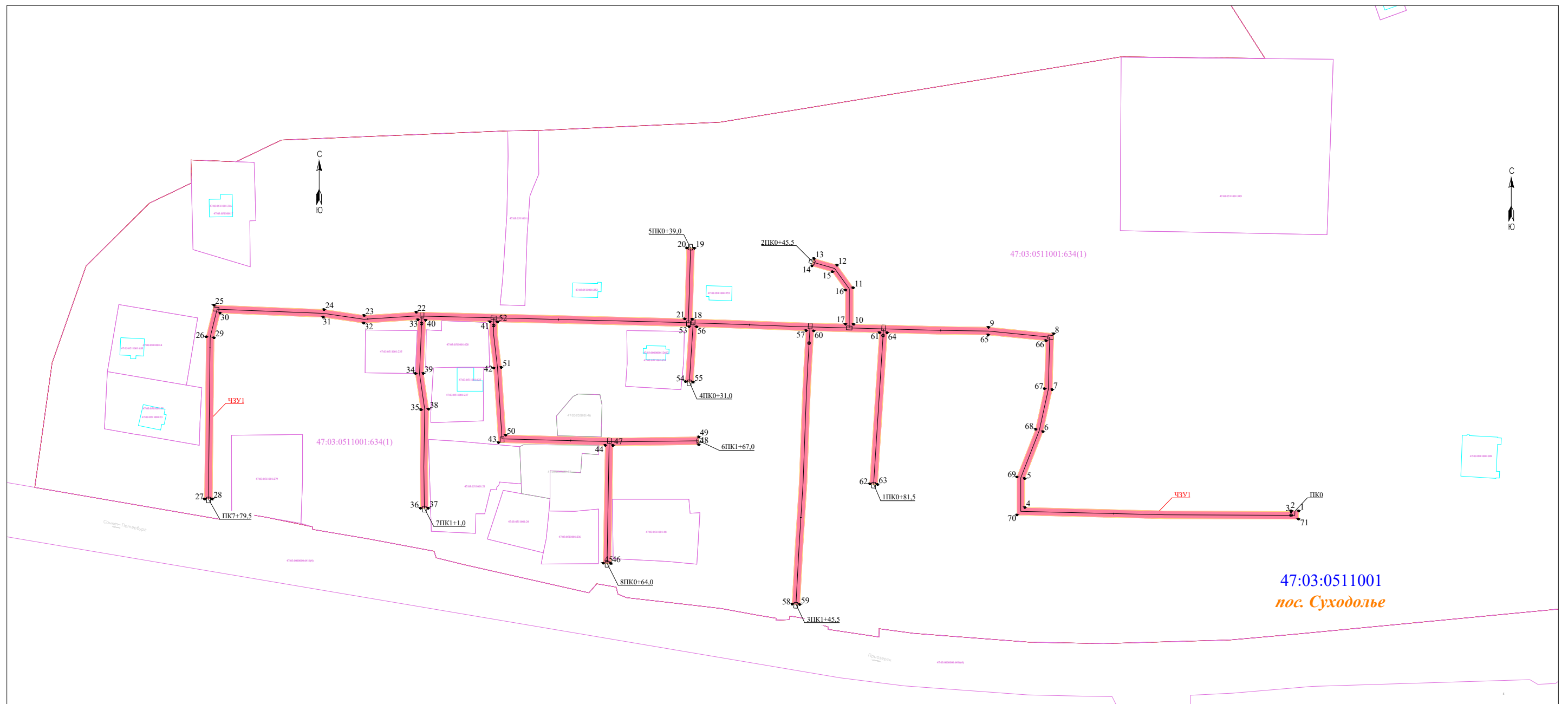


Границы испрашиваемых частей земельных участков 47:03:0511001:634(1)/ЧЗУ1



Сведения об образуемых частях земельных участков: 47:03:0511001:634

Местоположение: Ленинградская область, Приозерский муниципальный район,

Ромашкинское сельское поселение, пос. Суходолье

Категория земель: Земли промышленности, энергетики, транспорта, связи, радиовещания, телевидения, информатики, земли для обеспечения космической деятельности, земли обороны, безопасности и земли иного специального назначения






Разрешенное использование: специальные объекты

Масштаб 1:2000 Система координат МСК – 47 зона 2

Площадь образуемых частей:

47:03:0511001:634(1)/ЧЗУ1 – 5738,5 кв.м.

Условные обозначения:

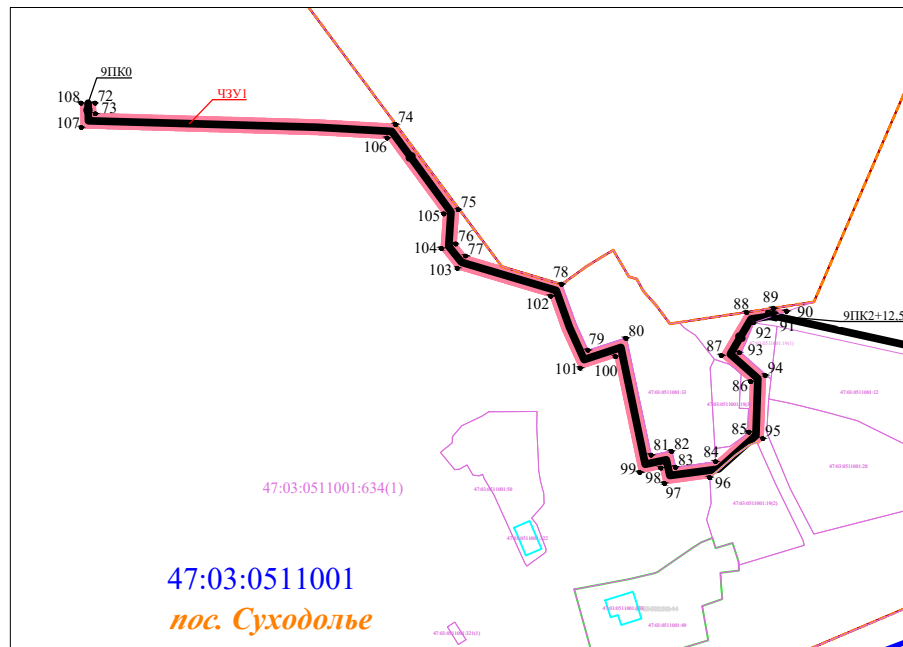
-  – ось проектируемого газопровода
-  – охранная зона проектируемого газопровода (по землям лесного фонда 6 метров, по любым другим землям 4 метра)
-  – граница земельных участков, сведения о которых внесены в ЕГРН
-  – граница объектов капитального строительства, сведения о которых внесены в ЕГРН
-  – граница населенного пункта, сведения о котором внесены в ЕГРН
- 47:03:0511001** – обозначение номера кадастрового квартала
- 47:03:0511001:279** – обозначение номеров земельных участков и объектов капитального строительства, сведения о которых внесены в ЕГРН
- 1** – обозначение характерной точки границы формируемого земельного участка






**Схема расположения границ публичного сервитута
"Распределительный газопровод по пос. Суходолье"**

Приложение к ходатайству
об установлении публичного
сервитута

Сведения об образуемых частях земельных участков: 47:03:0511001:634
Местоположение: Ленинградская область, Приозерский муниципальный район,
Ромашкинское сельское поселение, пос. Суходолье
Категория земель: Земли промышленности, энергетики, транспорта,
связи, радиовещания, телевидения, информатики, земли для обеспечения космической деятельности,
земли обороны, безопасности и земли иного специального назначения
Разрешенное использование: специальные объекты

Границы испрашиваемых частей земельных участков 47:03:0511001:634(1)/ЧЗУ2

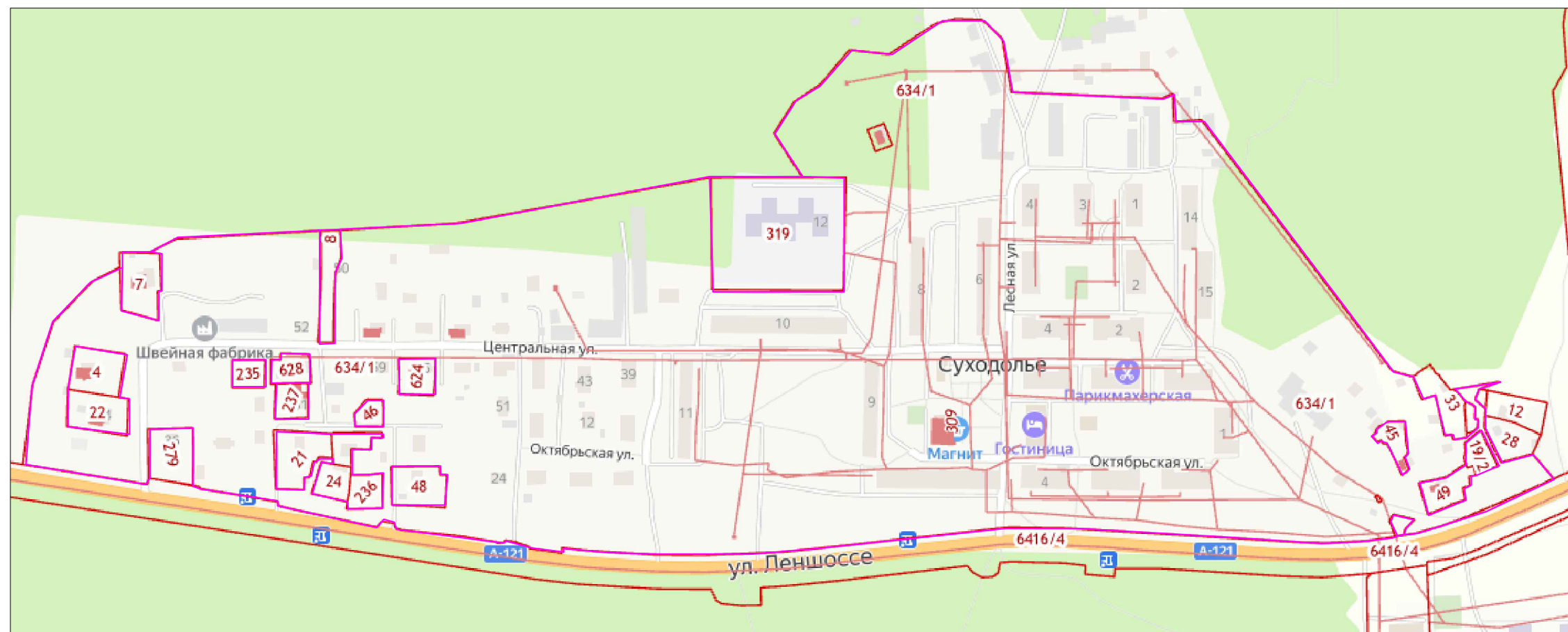


- Условные обозначения**
-  — ось проектируемого газопровода
 -  — охранный зона проектируемого газопровода (по землям лесного фонда 6 метров, по любым другим землям 4 метра)
 -  — граница земельных участков, сведения о которых внесены в ЕГРН
 -  — граница объектов капитального строительства, сведения о которых внесены в ЕГРН
 -  — граница населенного пункта, сведения о котором внесены в ЕГРН
 - 47:03:0511001 — обозначение номера кадастрового квартала
 - 47:03:0511001:279 — обозначение номеров земельных участков и объектов капитального строительства, сведения о которых внесены в ЕГРН
 - 1 — обозначение характерной точки границы формируемого земельного участка

Масштаб 1:2000 Система координат МСК – 47 зона 2

Площадь образуемых частей:
47:03:0511001:634(1)/ЧЗУ2—1221,25 кв.м.

Границы земельных участков (кадастровый номер 47:03:0511001:634)



Масштаб 1:15000