

Утверждена

Постановление администрации

(наименование документа об утверждении, включая

Приозерский Муниципальный район

наименования органов государственной власти или

Ленинградской области

органов местного самоуправления, принявших решение об утверждении схемы

или подписавших соглашение о перераспределении земельных участков)

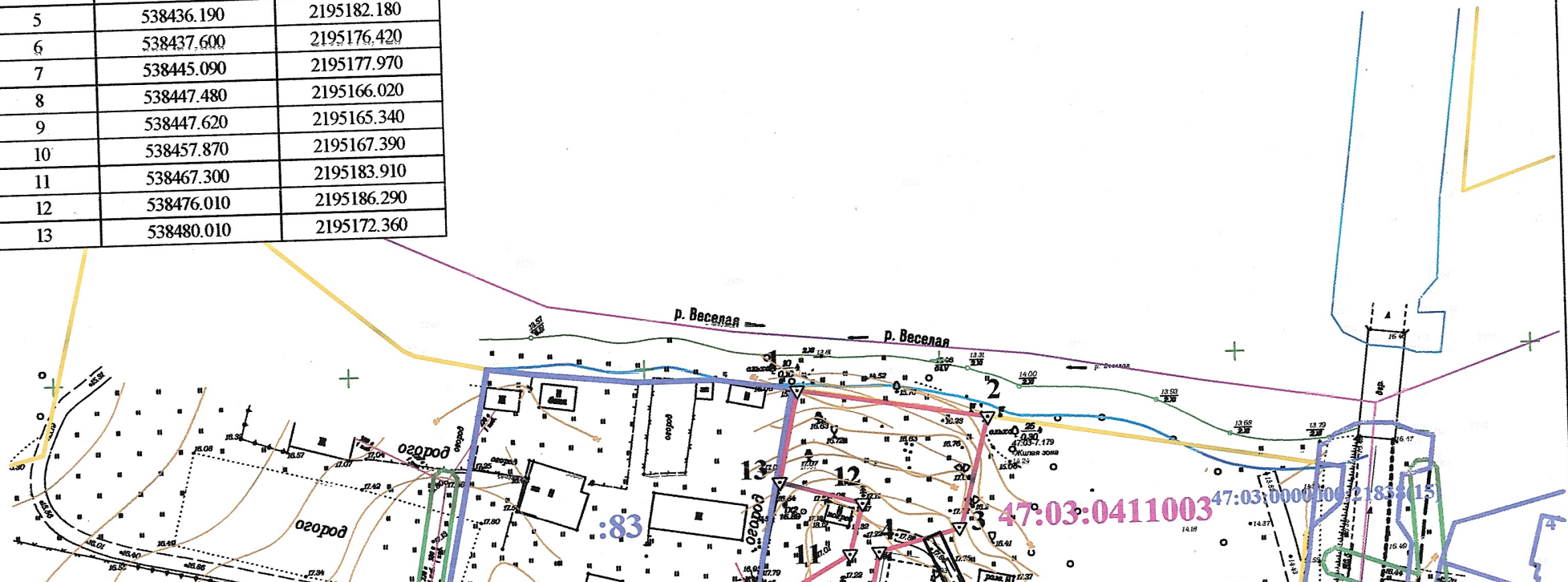
от _____ N _____

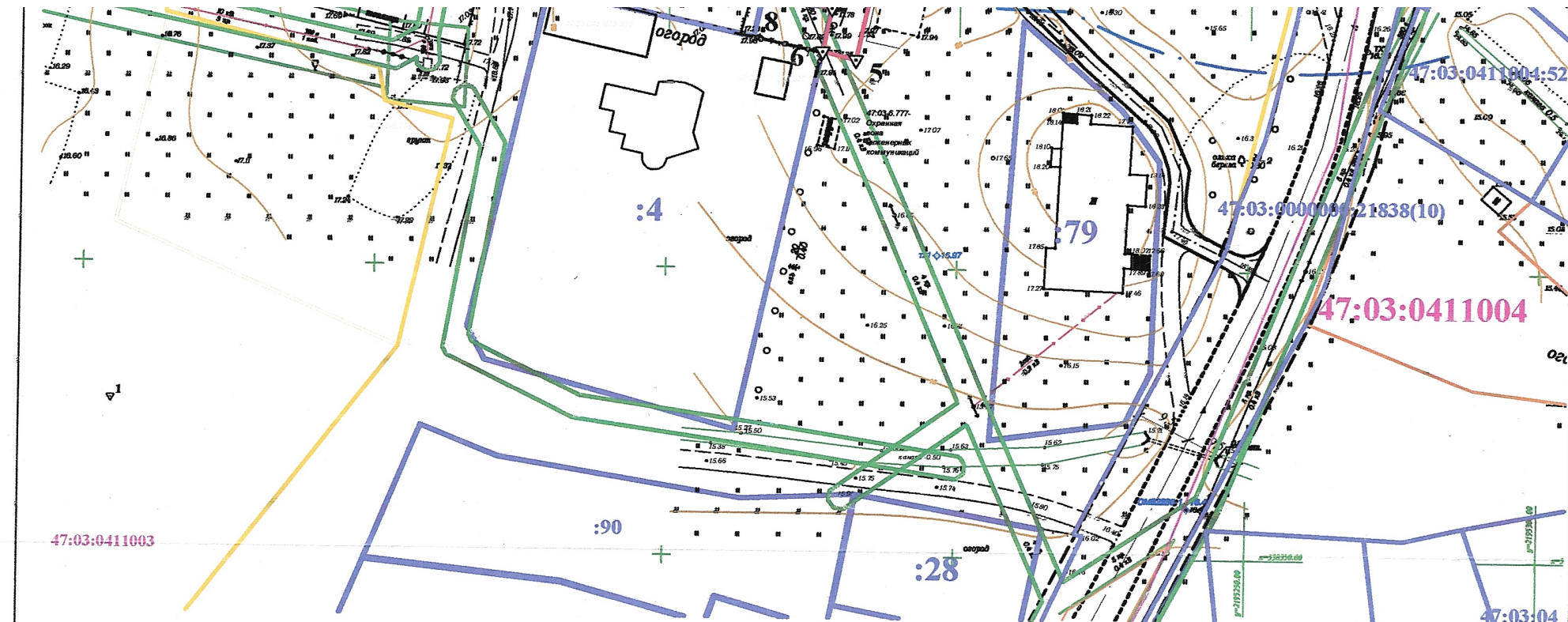
Схема расположения земельного участка или земельных
участков на кадастровом плане территории

Условный номер земельного участка _____ :3У _____









Площадь участка - 1050 кв.м.

Обозначение характерных точек границ	Координаты, МСК-47 зона 2	
	X	Y
1	538495.600	2195175.740
2	538490.140	2195207.880
3	538471.270	2195202.830
4	538467.590	2195188.890
5	538436.190	2195182.180
6	538437.600	2195176.420
7	538445.090	2195177.970
8	538447.480	2195166.020
9	538447.620	2195165.340
10	538457.870	2195167.390
11	538467.300	2195183.910
12	538476.010	2195186.290
13	538480.010	2195172.360





УСЛОВНЫЕ ОБОЗНАЧЕНИЯ:

-  граница формируемого земельного участка;
-  граница существующих земельных участков по сведениям ЕГРН;
-  граница территориальной зоны 47:03-6.777 - Охранная зона объекта электросетевого хозяйства - ЛЭП 0.4 КВ в н.п. Торфяное от ТП-138;
-  граница и номер кадастрового квартала;
-  проектируемый въезд на участок;
-  47:03-7.179 граница территориальной зоны Ж-1 (жилая зона) по сведениям ЕГРН;
-  граница береговой полосы р. Веселая - 5 м.;
-  граница водоохранной зоны и прибрежной полосы р. Веселая - 50 м.;

Масштаб 1: 1000

ЗЕМЛИ С ОСОБЫМИ УСЛОВИЯМИ ПРИРОДОПОЛЬЗОВАНИЯ

№№	Наименование	Площадь(кв. м.)
1.	Охранная зона объекта электросетевого хозяйства - ЛЭП 0.4 КВ в н.п. Торфяное от ТП-138	52
2.	Прибрежная защитная полоса р. Весёлая	895
3.	Водоохранная зона р. Весёлая	895