

Утверждена:

Постановлением администрации Приозерского
(наименование документа об утверждении, включая наименования
муниципального района Ленинградской области
органов государственной власти или органов местного

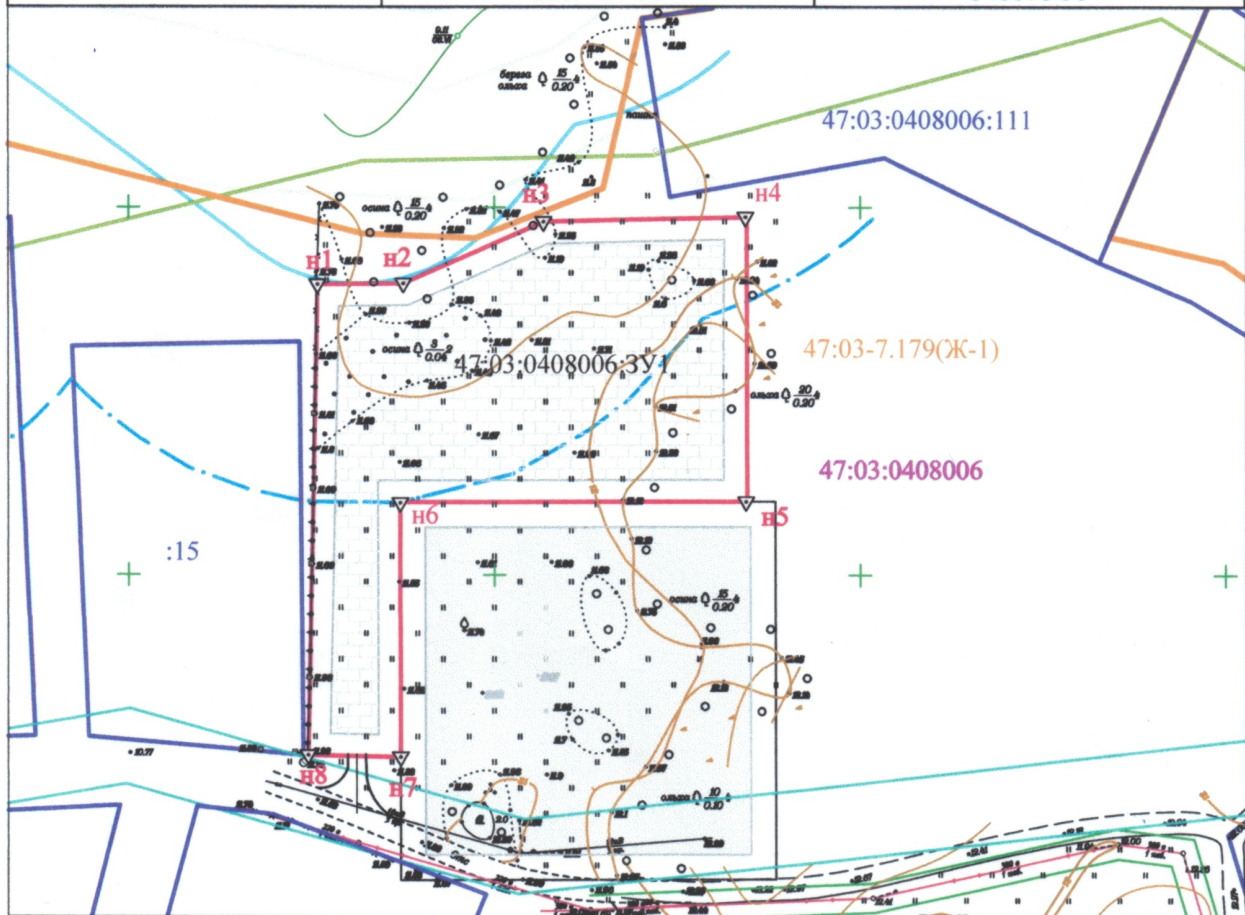
самоуправления, принявших решение об утверждении схемы

или подписавших соглашение о перераспределении земельных участков)










**СХЕМА РАСПОЛОЖЕНИЯ ЗЕМЕЛЬНОГО УЧАСТКА
НА КАДАСТРОВОМ ПЛАНЕ ТЕРРИТОРИИ**

от _____ N _____

Площадь земельного участка:	2500 кв.м	
Обозначение характерных точек границ	Координаты, м МСК 47(2)	
	Y	X
I	2	3
н1	2187475.78	545439.49
н2	2187487.53	545439.64
н3	2187506.69	545448.04
н4	2187534.45	545448.64
н5	2187534.49	545409.94
н6	2187487.10	545409.85
н7	2187487.16	545375.25
н8	2187474.51	545375.50



Условные обозначения:

-  граница образуемого земельного участка
-  граница земельных участков по сведениям ЕГРН
-  береговая полоса р. Вуокса - 20 м
-  прибрежная защитная полоса р. Вуокса- 50 м
-  граница тер. зоны 47:03 - 7.19 (Ж-1) по сведениям ЕГРН
-  трансформаторная подстанция
-  территория под застройку
-  47:03:0408006 номер кадастрового квартала
-  въезд на участок

Масштаб: 1:500

зоны с особым режимом использования	площадь
прибрежная защитная полоса р. Вуокса(50м)	1557 кв.м
водоохранный зона р. Вуокса(200 м)	2500 кв.м
ЗООИТ 47:03-6.150(зона подтопления)	2500 кв.м