Графическое описание местоположения границ публичного сервитута

Публичный сервитут для использования земель и земельных участков в целях строительства и эксплуатации линейного объекта системы газоснабжения местного значения «Межпоселковый газопровод до п. Шушино и распределительный газопровод по п. Шушино Приозерского района»

(наименование объекта, местоположение границ которого описано (далее - объект))

Раздел 1

Сведения об объекте

№ п/п	Характеристики объекта	Описание характеристик
1	2	3
1	Местоположение объекта	Ленинградская область, м.р-н Приозерский, с.п Севастьяновское
2	Площадь объекта +/- величина погрешности определения площади (Р +/- Дельта Р)	42380 +/- 72 м²
3	Иные характеристики объекта	Публичный сервитут для использования земель и земельных участков в целях строительства и эксплуатации линейного объекта системы газоснабжения местного значения «Межпоселковый газопровод до п. Шушино и распределительный газопровод по п. Шушино Приозерского района» сроком на 49 лет на основании Постановления администрации Приозерского муниципального района Ленинградской области, официальное опубликование: официальный сайт Администрации Приозерского муниципального района Ленинградской области в информационно-телекоммуникационной сети "Интернет" в пользу АО «Газпром газораспределение Ленинградская область» (ИНН 4700000109, ОГРН 1024702184715, юридический адрес и фактический адрес: 188507, наб. Реки Кикенки, зд. 3, г. Новоселье, Аннинское г.п., Ломоносовский м.р-н, Ленинградская обл., электронная почта: office@gazpromlenobl.ru, +7 (812) 405-40-04).

Раздел 2

Сведения о местоположении границ объекта

1. Система координат МСК-47, зона 2

2. Сведения о характерных точках границ объекта

Обозначение характерных точек границ	Координаты, м		Метод определения координат характерной точки	Средняя квадратическая погрешность положения характерной точки (Mt), м	Описание обозначения точки на местности (при наличии)
	X	Y			
1	2	3	4	5	6
1	560865.07	2188219.91	Метод спутниковых геодезических измерений (определений)	0.1	-
2	560860.76	2188221.57	Метод спутниковых геодезических измерений (определений)	0.1	-
3	560859.76	2188218.78	Метод спутниковых геодезических измерений (определений)	0.1	-
4	560858.39	2188219.32	Метод спутниковых геодезических измерений (определений)	0.1	-
5	560856.22	2188213.84	Метод спутниковых геодезических измерений (определений)	0.1	-
6	560856.99	2188213.07	Метод спутниковых геодезических измерений (определений)	0.1	-
7	560849.79	2188194.84	Метод спутниковых геодезических измерений (определений)	0.1	-
8	560849.02	2188195.61	Метод спутниковых геодезических измерений (определений)	0.1	-
9	560843.88	2188182.59	Метод спутниковых геодезических измерений (определений)	0.1	-
10	560835.64	2188155.31	Метод спутниковых геодезических измерений (определений)	0.1	-
11	560836.60	2188155.02	Метод спутниковых геодезических измерений (определений)	0.1	-

2. Сведения о характерных точках границ объекта

Обозначение характерных точек границ	Координаты, м		Метод определения координат характерной точки	Средняя квадратическая погрешность положения характерной точки (Mt), м	Описание обозначения точки на местности (при наличии)
	X	Y			
1	2	3	4	5	6
12	560835.79	2188152.37	Метод спутниковых геодезических измерений (определений)	0.1	-
13	560818.55	2188083.80	Метод спутниковых геодезических измерений (определений)	0.1	-
14	560817.59	2188084.10	Метод спутниковых геодезических измерений (определений)	0.1	-
15	560805.74	2188036.98	Метод спутниковых геодезических измерений (определений)	0.1	-
16	560806.71	2188036.73	Метод спутниковых геодезических измерений (определений)	0.1	-
17	560801.01	2188014.09	Метод спутниковых геодезических измерений (определений)	0.1	-
18	560794.98	2188008.79	Метод спутниковых геодезических измерений (определений)	0.1	-
19	560794.32	2188009.54	Метод спутниковых геодезических измерений (определений)	0.1	-
20	560773.88	2187991.59	Метод спутниковых геодезических измерений (определений)	0.1	-
21	560772.15	2187977.88	Метод спутниковых геодезических измерений (определений)	0.1	-
22	560773.15	2187977.75	Метод спутниковых геодезических измерений (определений)	0.1	-
23	560757.33	2187852.12	Метод спутниковых геодезических измерений (определений)	0.1	-
24	560756.32	2187852.09	Метод спутниковых геодезических измерений (определений)	0.1	-

2. Сведения о характерных точках границ объекта

Обозначение характерных точек границ	Координаты, м		Метод определения координат характерной точки	Средняя квадратическая погрешность положения характерной точки (Mt), м	Описание обозначения точки на местности (при наличии)
	X	Y			
1	2	3	4	5	6
25	560731.33	2187653.49	Метод спутниковых геодезических измерений (определений)	0.1	-
26	560861.52	2187485.12	Метод спутниковых геодезических измерений (определений)	0.1	-
27	560859.15	2187481.65	Метод спутниковых геодезических измерений (определений)	0.1	-
28	560837.87	2187450.44	Метод спутниковых геодезических измерений (определений)	0.1	-
29	560868.57	2187429.21	Метод спутниковых геодезических измерений (определений)	0.1	-
30	560880.90	2187420.66	Метод спутниковых геодезических измерений (определений)	0.1	-
31	560908.77	2187401.38	Метод спутниковых геодезических измерений (определений)	0.1	-
32	560910.53	2187399.34	Метод спутниковых геодезических измерений (определений)	0.1	-
33	560921.33	2187386.90	Метод спутниковых геодезических измерений (определений)	0.1	-
34	560921.84	2187387.83	Метод спутниковых геодезических измерений (определений)	0.1	-
35	560935.42	2187372.18	Метод спутниковых геодезических измерений (определений)	0.1	-
36	560946.51	2187349.84	Метод спутниковых геодезических измерений (определений)	0.1	-
37	560969.94	2187330.15	Метод спутниковых геодезических измерений (определений)	0.1	-

2. Сведения о характерных точках границ объекта

Обозначение характерных точек границ	Координаты, м		Метод определения координат характерной точки	Средняя квадратическая погрешность положения характерной точки (Mt), м	Описание обозначения точки на местности (при наличии)
	X	Y			
1	2	3	4	5	6
38	560969.38	2187329.31	Метод спутниковых геодезических измерений (определений)	0.1	-
39	560971.04	2187327.92	Метод спутниковых геодезических измерений (определений)	0.1	-
40	560881.95	2187188.29	Метод спутниковых геодезических измерений (определений)	0.1	-
41	560866.02	2187159.63	Метод спутниковых геодезических измерений (определений)	0.1	-
42	560849.49	2187130.01	Метод спутниковых геодезических измерений (определений)	0.1	-
43	560827.41	2187095.32	Метод спутниковых геодезических измерений (определений)	0.1	-
44	560824.79	2187092.30	Метод спутниковых геодезических измерений (определений)	0.1	-
45	560818.18	2187084.67	Метод спутниковых геодезических измерений (определений)	0.1	-
46	560695.80	2186860.43	Метод спутниковых геодезических измерений (определений)	0.1	-
47	560658.28	2186787.54	Метод спутниковых геодезических измерений (определений)	0.1	-
48	560660.06	2186781.87	Метод спутниковых геодезических измерений (определений)	0.1	-
49	560661.17	2186781.67	Метод спутниковых геодезических измерений (определений)	0.1	-
50	560662.35	2186777.93	Метод спутниковых геодезических измерений (определений)	0.1	-

2. Сведения о характерных точках границ объекта

Обозначение характерных точек границ	Координаты, м		Метод определения координат характерной точки	Средняя квадратическая погрешность положения характерной точки (Mt), м	Описание обозначения точки на местности (при наличии)
	X	Y			
1	2	3	4	5	6
51	560661.87	2186776.13	Метод спутниковых геодезических измерений (определений)	0.1	-
52	560652.48	2186740.91	Метод спутниковых геодезических измерений (определений)	0.1	-
53	560651.34	2186740.81	Метод спутниковых геодезических измерений (определений)	0.1	-
54	560632.69	2186726.13	Метод спутниковых геодезических измерений (определений)	0.1	-
55	560632.20	2186669.67	Метод спутниковых геодезических измерений (определений)	0.1	-
56	560632.94	2186660.34	Метод спутниковых геодезических измерений (определений)	0.1	-
57	560639.98	2186634.21	Метод спутниковых геодезических измерений (определений)	0.1	-
58	560646.00	2186623.83	Метод спутниковых геодезических измерений (определений)	0.1	-
59	560670.70	2186601.66	Метод спутниковых геодезических измерений (определений)	0.1	-
60	560678.00	2186594.56	Метод спутниковых геодезических измерений (определений)	0.1	-
61	560683.05	2186588.15	Метод спутниковых геодезических измерений (определений)	0.1	-
62	560691.20	2186577.27	Метод спутниковых геодезических измерений (определений)	0.1	-
63	560702.02	2186559.54	Метод спутниковых геодезических измерений (определений)	0.1	-

2. Сведения о характерных точках границ объекта

Обозначение характерных точек границ	Координаты, м		Метод определения координат характерной точки	Средняя квадратическая погрешность положения характерной точки (Mt), м	Описание обозначения точки на местности (при наличии)
	X	Y			
1	2	3	4	5	6
64	560705.22	2186552.94	Метод спутниковых геодезических измерений (определений)	0.1	-
65	560717.47	2186520.47	Метод спутниковых геодезических измерений (определений)	0.1	-
66	560722.59	2186504.93	Метод спутниковых геодезических измерений (определений)	0.1	-
67	560725.41	2186494.40	Метод спутниковых геодезических измерений (определений)	0.1	-
68	560726.22	2186485.33	Метод спутниковых геодезических измерений (определений)	0.1	-
69	560725.41	2186473.15	Метод спутниковых геодезических измерений (определений)	0.1	-
70	560720.94	2186460.93	Метод спутниковых геодезических измерений (определений)	0.1	-
71	560711.53	2186444.30	Метод спутниковых геодезических измерений (определений)	0.1	-
72	560701.05	2186428.59	Метод спутниковых геодезических измерений (определений)	0.1	-
73	560687.38	2186411.07	Метод спутниковых геодезических измерений (определений)	0.1	-
74	560667.38	2186392.30	Метод спутниковых геодезических измерений (определений)	0.1	-
75	560654.71	2186381.68	Метод спутниковых геодезических измерений (определений)	0.1	-
76	560645.59	2186314.24	Метод спутниковых геодезических измерений (определений)	0.1	-

2. Сведения о характерных точках границ объекта

Обозначение характерных точек границ	Координаты, м		Метод определения координат характерной точки	Средняя квадратическая погрешность положения характерной точки (Mt), м	Описание обозначения точки на местности (при наличии)
	X	Y			
1	2	3	4	5	6
77	560650.25	2186312.56	Метод спутниковых геодезических измерений (определений)	0.1	-
78	560657.25	2186308.73	Метод спутниковых геодезических измерений (определений)	0.1	-
79	560664.17	2186304.32	Метод спутниковых геодезических измерений (определений)	0.1	-
80	560670.02	2186299.64	Метод спутниковых геодезических измерений (определений)	0.1	-
81	560675.32	2186294.22	Метод спутниковых геодезических измерений (определений)	0.1	-
82	560678.49	2186290.23	Метод спутниковых геодезических измерений (определений)	0.1	-
83	560682.68	2186283.95	Метод спутниковых геодезических измерений (определений)	0.1	-
84	560687.79	2186275.20	Метод спутниковых геодезических измерений (определений)	0.1	-
85	560690.19	2186265.95	Метод спутниковых геодезических измерений (определений)	0.1	-
86	560691.89	2186250.42	Метод спутниковых геодезических измерений (определений)	0.1	-
87	560692.05	2186238.72	Метод спутниковых геодезических измерений (определений)	0.1	-
88	560691.81	2186220.58	Метод спутниковых геодезических измерений (определений)	0.1	-
89	560690.02	2186206.09	Метод спутниковых геодезических измерений (определений)	0.1	-

2. Сведения о характерных точках границ объекта

Обозначение характерных точек границ	Координаты, м		Метод определения координат характерной точки	Средняя квадратическая погрешность положения характерной точки (Mt), м	Описание обозначения точки на местности (при наличии)
	X	Y			
1	2	3	4	5	6
90	560686.47	2186192.96	Метод спутниковых геодезических измерений (определений)	0.1	-
91	560679.63	2186179.24	Метод спутниковых геодезических измерений (определений)	0.1	-
92	560669.56	2186167.30	Метод спутниковых геодезических измерений (определений)	0.1	-
93	560629.49	2186132.33	Метод спутниковых геодезических измерений (определений)	0.1	-
94	560630.14	2186131.58	Метод спутниковых геодезических измерений (определений)	0.1	-
95	560620.69	2186123.33	Метод спутниковых геодезических измерений (определений)	0.1	-
96	560616.53	2186086.64	Метод спутниковых геодезических измерений (определений)	0.1	-
97	560615.54	2186086.75	Метод спутниковых геодезических измерений (определений)	0.1	-
98	560612.68	2186061.51	Метод спутниковых геодезических измерений (определений)	0.1	-
99	560613.67	2186061.39	Метод спутниковых геодезических измерений (определений)	0.1	-
100	560611.27	2186040.15	Метод спутниковых геодезических измерений (определений)	0.1	-
101	560610.27	2186040.27	Метод спутниковых геодезических измерений (определений)	0.1	-
102	560606.29	2186005.10	Метод спутниковых геодезических измерений (определений)	0.1	-

2. Сведения о характерных точках границ объекта

Обозначение характерных точек границ	Координаты, м		Метод определения координат характерной точки	Средняя квадратическая погрешность положения характерной точки (Mt), м	Описание обозначения точки на местности (при наличии)
	X	Y			
1	2	3	4	5	6
103	560602.22	2185982.27	Метод спутниковых геодезических измерений (определений)	0.1	-
104	560601.31	2185968.29	Метод спутниковых геодезических измерений (определений)	0.1	-
105	560602.28	2185967.82	Метод спутниковых геодезических измерений (определений)	0.1	-
106	560601.37	2185953.69	Метод спутниковых геодезических измерений (определений)	0.1	-
107	560601.91	2185944.92	Метод спутниковых геодезических измерений (определений)	0.1	-
108	560607.79	2185909.69	Метод спутниковых геодезических измерений (определений)	0.1	-
109	560621.36	2185860.85	Метод спутниковых геодезических измерений (определений)	0.1	-
110	560626.18	2185850.70	Метод спутниковых геодезических измерений (определений)	0.1	-
111	560628.14	2185847.89	Метод спутниковых геодезических измерений (определений)	0.1	-
112	560628.33	2185845.88	Метод спутниковых геодезических измерений (определений)	0.1	-
113	560632.15	2185840.40	Метод спутниковых геодезических измерений (определений)	0.1	-
114	560635.71	2185836.87	Метод спутниковых геодезических измерений (определений)	0.1	-
115	560636.82	2185837.18	Метод спутниковых геодезических измерений (определений)	0.1	-

2. Сведения о характерных точках границ объекта

Обозначение характерных точек границ	Координаты, м		Метод определения координат характерной точки	Средняя квадратическая погрешность положения характерной точки (Mt), м	Описание обозначения точки на местности (при наличии)
	X	Y			
1	2	3	4	5	6
116	560638.91	2185835.11	Метод спутниковых геодезических измерений (определений)	0.1	-
117	560647.81	2185827.99	Метод спутниковых геодезических измерений (определений)	0.1	-
118	560655.92	2185822.28	Метод спутниковых геодезических измерений (определений)	0.1	-
119	560655.34	2185821.46	Метод спутниковых геодезических измерений (определений)	0.1	-
120	560658.29	2185819.38	Метод спутниковых геодезических измерений (определений)	0.1	-
121	560671.16	2185810.76	Метод спутниковых геодезических измерений (определений)	0.1	-
122	560686.87	2185801.49	Метод спутниковых геодезических измерений (определений)	0.1	-
123	560693.95	2185799.77	Метод спутниковых геодезических измерений (определений)	0.1	-
124	560694.89	2185800.58	Метод спутниковых геодезических измерений (определений)	0.1	-
125	560697.21	2185800.07	Метод спутниковых геодезических измерений (определений)	0.1	-
126	560697.79	2185799.29	Метод спутниковых геодезических измерений (определений)	0.1	-
127	560694.29	2185796.70	Метод спутниковых геодезических измерений (определений)	0.1	-
128	560677.98	2185784.60	Метод спутниковых геодезических измерений (определений)	0.1	-

2. Сведения о характерных точках границ объекта

Обозначение характерных точек границ	Координаты, м		Метод определения координат характерной точки	Средняя квадратическая погрешность положения характерной точки (Mt), м	Описание обозначения точки на местности (при наличии)
	X	Y			
1	2	3	4	5	6
129	560672.93	2185780.85	Метод спутниковых геодезических измерений (определений)	0.1	-
130	560680.62	2185753.40	Метод спутниковых геодезических измерений (определений)	0.1	-
131	560698.12	2185730.37	Метод спутниковых геодезических измерений (определений)	0.1	-
132	560702.28	2185729.80	Метод спутниковых геодезических измерений (определений)	0.1	-
133	560702.70	2185729.23	Метод спутниковых геодезических измерений (определений)	0.1	-
134	560705.22	2185726.11	Метод спутниковых геодезических измерений (определений)	0.1	-
135	560706.43	2185724.86	Метод спутниковых геодезических измерений (определений)	0.1	-
136	560707.86	2185723.82	Метод спутниковых геодезических измерений (определений)	0.1	-
137	560709.33	2185723.09	Метод спутниковых геодезических измерений (определений)	0.1	-
138	560711.10	2185722.57	Метод спутниковых геодезических измерений (определений)	0.1	-
139	560712.83	2185722.39	Метод спутниковых геодезических измерений (определений)	0.1	-
140	560714.56	2185722.51	Метод спутниковых геодезических измерений (определений)	0.1	-
141	560716.26	2185722.94	Метод спутниковых геодезических измерений (определений)	0.1	-

2. Сведения о характерных точках границ объекта

Обозначение характерных точек границ	Координаты, м		Метод определения координат характерной точки	Средняя квадратическая погрешность положения характерной точки (Mt), м	Описание обозначения точки на местности (при наличии)
	X	Y			
1	2	3	4	5	6
142	560717.83	2185723.64	Метод спутниковых геодезических измерений (определений)	0.1	-
143	560719.28	2185724.61	Метод спутниковых геодезических измерений (определений)	0.1	-
144	560721.61	2185726.49	Метод спутниковых геодезических измерений (определений)	0.1	-
145	560722.84	2185727.67	Метод спутниковых геодезических измерений (определений)	0.1	-
146	560723.87	2185729.07	Метод спутниковых геодезических измерений (определений)	0.1	-
147	560724.65	2185730.63	Метод спутниковых геодезических измерений (определений)	0.1	-
148	560725.17	2185732.44	Метод спутниковых геодезических измерений (определений)	0.1	-
149	560725.33	2185734.27	Метод спутниковых геодезических измерений (определений)	0.1	-
150	560725.21	2185735.84	Метод спутниковых геодезических измерений (определений)	0.1	-
151	560724.78	2185737.57	Метод спутниковых геодезических измерений (определений)	0.1	-
152	560724.08	2185739.13	Метод спутниковых геодезических измерений (определений)	0.1	-
153	560723.12	2185740.55	Метод спутниковых геодезических измерений (определений)	0.1	-
154	560720.61	2185743.67	Метод спутниковых геодезических измерений (определений)	0.1	-

2. Сведения о характерных точках границ объекта

Обозначение характерных точек границ	Координаты, м		Метод определения координат характерной точки	Средняя квадратическая погрешность положения характерной точки (Mt), м	Описание обозначения точки на местности (при наличии)
	X	Y			
1	2	3	4	5	6
155	560719.37	2185744.95	Метод спутниковых геодезических измерений (определений)	0.1	-
156	560717.93	2185745.99	Метод спутниковых геодезических измерений (определений)	0.1	-
157	560716.30	2185746.76	Метод спутниковых геодезических измерений (определений)	0.1	-
158	560714.80	2185747.19	Метод спутниковых геодезических измерений (определений)	0.1	-
159	560712.82	2185747.39	Метод спутниковых геодезических измерений (определений)	0.1	-
160	560711.17	2185747.25	Метод спутниковых геодезических измерений (определений)	0.1	-
161	560709.56	2185746.84	Метод спутниковых геодезических измерений (определений)	0.1	-
162	560707.96	2185746.12	Метод спутниковых геодезических измерений (определений)	0.1	-
163	560706.55	2185745.17	Метод спутниковых геодезических измерений (определений)	0.1	-
164	560704.21	2185743.29	Метод спутниковых геодезических измерений (определений)	0.1	-
165	560703.11	2185742.26	Метод спутниковых геодезических измерений (определений)	0.1	-
166	560702.18	2185741.07	Метод спутниковых геодезических измерений (определений)	0.1	-
167	560697.74	2185741.74	Метод спутниковых геодезических измерений (определений)	0.1	-

2. Сведения о характерных точках границ объекта

Обозначение характерных точек границ	Координаты, м		Метод определения координат характерной точки	Средняя квадратическая погрешность положения характерной точки (Mt), м	Описание обозначения точки на местности (при наличии)
	X	Y			
1	2	3	4	5	6
168	560687.25	2185755.84	Метод спутниковых геодезических измерений (определений)	0.1	-
169	560679.32	2185778.75	Метод спутниковых геодезических измерений (определений)	0.1	-
170	560703.78	2185796.87	Метод спутниковых геодезических измерений (определений)	0.1	-
171	560772.01	2185831.28	Метод спутниковых геодезических измерений (определений)	0.1	-
172	560810.13	2185756.86	Метод спутниковых геодезических измерений (определений)	0.1	-
173	560818.47	2185728.58	Метод спутниковых геодезических измерений (определений)	0.1	-
174	560838.34	2185661.22	Метод спутниковых геодезических измерений (определений)	0.1	-
175	560866.60	2185662.85	Метод спутниковых геодезических измерений (определений)	0.1	-
176	560871.25	2185583.49	Метод спутниковых геодезических измерений (определений)	0.1	-
177	560861.61	2185587.69	Метод спутниковых геодезических измерений (определений)	0.1	-
178	560822.22	2185602.73	Метод спутниковых геодезических измерений (определений)	0.1	-
179	560801.29	2185596.31	Метод спутниковых геодезических измерений (определений)	0.1	-
180	560802.47	2185592.48	Метод спутниковых геодезических измерений (определений)	0.1	-

2. Сведения о характерных точках границ объекта

Обозначение характерных точек границ	Координаты, м		Метод определения координат характерной точки	Средняя квадратическая погрешность положения характерной точки (Mt), м	Описание обозначения точки на местности (при наличии)
	X	Y			
1	2	3	4	5	6
181	560822.08	2185598.50	Метод спутниковых геодезических измерений (определений)	0.1	-
182	560860.10	2185583.99	Метод спутниковых геодезических измерений (определений)	0.1	-
183	560871.27	2185579.12	Метод спутниковых геодезических измерений (определений)	0.1	-
184	560871.50	2185579.13	Метод спутниковых геодезических измерений (определений)	0.1	-
185	560871.60	2185577.46	Метод спутниковых геодезических измерений (определений)	0.1	-
186	560872.59	2185560.61	Метод спутниковых геодезических измерений (определений)	0.1	-
187	560855.51	2185499.92	Метод спутниковых геодезических измерений (определений)	0.1	-
188	560855.51	2185484.96	Метод спутниковых геодезических измерений (определений)	0.1	-
189	560838.42	2185448.28	Метод спутниковых геодезических измерений (определений)	0.1	-
190	560837.42	2185446.15	Метод спутниковых геодезических измерений (определений)	0.1	-
191	560775.52	2185438.48	Метод спутниковых геодезических измерений (определений)	0.1	-
192	560741.79	2185456.92	Метод спутниковых геодезических измерений (определений)	0.1	-
193	560717.47	2185403.69	Метод спутниковых геодезических измерений (определений)	0.1	-

2. Сведения о характерных точках границ объекта

Обозначение характерных точек границ	Координаты, м		Метод определения координат характерной точки	Средняя квадратическая погрешность положения характерной точки (Mt), м	Описание обозначения точки на местности (при наличии)
	X	Y			
1	2	3	4	5	6
194	560706.66	2185398.29	Метод спутниковых геодезических измерений (определений)	0.1	-
195	560693.10	2185395.60	Метод спутниковых геодезических измерений (определений)	0.1	-
196	560662.88	2185415.05	Метод спутниковых геодезических измерений (определений)	0.1	-
197	560663.89	2185416.78	Метод спутниковых геодезических измерений (определений)	0.1	-
198	560683.13	2185449.65	Метод спутниковых геодезических измерений (определений)	0.1	-
199	560677.92	2185456.94	Метод спутниковых геодезических измерений (определений)	0.1	-
200	560681.86	2185463.77	Метод спутниковых геодезических измерений (определений)	0.1	-
201	560591.03	2185518.78	Метод спутниковых геодезических измерений (определений)	0.1	-
202	560552.91	2185473.64	Метод спутниковых геодезических измерений (определений)	0.1	-
203	560555.97	2185471.06	Метод спутниковых геодезических измерений (определений)	0.1	-
204	560591.88	2185513.59	Метод спутниковых геодезических измерений (определений)	0.1	-
205	560598.26	2185509.73	Метод спутниковых геодезических измерений (определений)	0.1	-
206	560675.65	2185462.85	Метод спутниковых геодезических измерений (определений)	0.1	-

2. Сведения о характерных точках границ объекта

Обозначение характерных точек границ	Координаты, м		Метод определения координат характерной точки	Средняя квадратическая погрешность положения характерной точки (Mt), м	Описание обозначения точки на местности (при наличии)
	X	Y			
1	2	3	4	5	6
207	560676.43	2185462.37	Метод спутниковых геодезических измерений (определений)	0.1	-
208	560673.16	2185456.71	Метод спутниковых геодезических измерений (определений)	0.1	-
209	560677.10	2185451.21	Метод спутниковых геодезических измерений (определений)	0.1	-
210	560678.37	2185449.43	Метод спутниковых геодезических измерений (определений)	0.1	-
211	560659.52	2185417.22	Метод спутниковых геодезических измерений (определений)	0.1	-
212	560658.60	2185417.81	Метод спутниковых геодезических измерений (определений)	0.1	-
213	560583.05	2185300.51	Метод спутниковых геодезических измерений (определений)	0.1	-
214	560572.31	2185283.82	Метод спутниковых геодезических измерений (определений)	0.1	-
215	560573.17	2185242.23	Метод спутниковых геодезических измерений (определений)	0.1	-
216	560569.43	2185212.68	Метод спутниковых геодезических измерений (определений)	0.1	-
217	560567.29	2185203.46	Метод спутниковых геодезических измерений (определений)	0.1	-
218	560532.95	2185150.39	Метод спутниковых геодезических измерений (определений)	0.1	-
219	560496.60	2185114.79	Метод спутниковых геодезических измерений (определений)	0.1	-

2. Сведения о характерных точках границ объекта

Обозначение характерных точек границ	Координаты, м		Метод определения координат характерной точки	Средняя квадратическая погрешность положения характерной точки (Mt), м	Описание обозначения точки на местности (при наличии)
	X	Y			
1	2	3	4	5	6
220	560480.88	2185092.99	Метод спутниковых геодезических измерений (определений)	0.1	-
221	560501.66	2185014.61	Метод спутниковых геодезических измерений (определений)	0.1	-
222	560490.80	2185008.50	Метод спутниковых геодезических измерений (определений)	0.1	-
223	560503.23	2184981.31	Метод спутниковых геодезических измерений (определений)	0.1	-
224	560394.14	2184923.53	Метод спутниковых геодезических измерений (определений)	0.1	-
225	560328.78	2184930.47	Метод спутниковых геодезических измерений (определений)	0.1	-
226	560285.78	2184945.50	Метод спутниковых геодезических измерений (определений)	0.1	-
227	560277.28	2184958.64	Метод спутниковых геодезических измерений (определений)	0.1	-
228	560251.93	2184945.19	Метод спутниковых геодезических измерений (определений)	0.1	-
229	560225.91	2184943.16	Метод спутниковых геодезических измерений (определений)	0.1	-
230	560217.87	2184935.04	Метод спутниковых геодезических измерений (определений)	0.1	-
231	560198.91	2184953.90	Метод спутниковых геодезических измерений (определений)	0.1	-
232	560179.78	2184966.57	Метод спутниковых геодезических измерений (определений)	0.1	-

2. Сведения о характерных точках границ объекта

Обозначение характерных точек границ	Координаты, м		Метод определения координат характерной точки	Средняя квадратическая погрешность положения характерной точки (Mt), м	Описание обозначения точки на местности (при наличии)
	X	Y			
1	2	3	4	5	6
233	560148.45	2185007.40	Метод спутниковых геодезических измерений (определений)	0.1	-
234	560146.70	2185012.79	Метод спутниковых геодезических измерений (определений)	0.1	-
235	560128.33	2185028.87	Метод спутниковых геодезических измерений (определений)	0.1	-
236	560114.31	2185053.68	Метод спутниковых геодезических измерений (определений)	0.1	-
237	560090.63	2185074.38	Метод спутниковых геодезических измерений (определений)	0.1	-
238	560088.01	2185071.35	Метод спутниковых геодезических измерений (определений)	0.1	-
239	560111.16	2185051.12	Метод спутниковых геодезических измерений (определений)	0.1	-
240	560125.18	2185026.31	Метод спутниковых геодезических измерений (определений)	0.1	-
241	560143.24	2185010.51	Метод спутниковых геодезических измерений (определений)	0.1	-
242	560144.86	2185005.51	Метод спутниковых геодезических измерений (определений)	0.1	-
243	560177.01	2184963.60	Метод спутниковых геодезических измерений (определений)	0.1	-
244	560196.37	2184950.79	Метод спутниковых геодезических измерений (определений)	0.1	-
245	560215.05	2184932.20	Метод спутниковых геодезических измерений (определений)	0.1	-

2. Сведения о характерных точках границ объекта

Обозначение характерных точек границ	Координаты, м		Метод определения координат характерной точки	Средняя квадратическая погрешность положения характерной точки (Mt), м	Описание обозначения точки на местности (при наличии)
	X	Y			
1	2	3	4	5	6
246	560213.04	2184930.17	Метод спутниковых геодезических измерений (определений)	0.1	-
247	560220.99	2184912.83	Метод спутниковых геодезических измерений (определений)	0.1	-
248	560221.85	2184910.95	Метод спутниковых геодезических измерений (определений)	0.1	-
249	560195.86	2184890.05	Метод спутниковых геодезических измерений (определений)	0.1	-
250	560180.20	2184862.15	Метод спутниковых геодезических измерений (определений)	0.1	-
251	560157.89	2184829.11	Метод спутниковых геодезических измерений (определений)	0.1	-
252	560157.03	2184829.63	Метод спутниковых геодезических измерений (определений)	0.1	-
253	560156.01	2184828.11	Метод спутниковых геодезических измерений (определений)	0.1	-
254	560155.71	2184826.23	Метод спутниковых геодезических измерений (определений)	0.1	-
255	560151.27	2184797.93	Метод спутниковых геодезических измерений (определений)	0.1	-
256	560152.26	2184797.77	Метод спутниковых геодезических измерений (определений)	0.1	-
257	560133.71	2184679.62	Метод спутниковых геодезических измерений (определений)	0.1	-
258	560121.70	2184671.93	Метод спутниковых геодезических измерений (определений)	0.1	-

2. Сведения о характерных точках границ объекта

Обозначение характерных точек границ	Координаты, м		Метод определения координат характерной точки	Средняя квадратическая погрешность положения характерной точки (Mt), м	Описание обозначения точки на местности (при наличии)
	X	Y			
1	2	3	4	5	6
259	560075.45	2184621.55	Метод спутниковых геодезических измерений (определений)	0.1	-
260	559996.36	2184529.52	Метод спутниковых геодезических измерений (определений)	0.1	-
261	559955.10	2184478.57	Метод спутниковых геодезических измерений (определений)	0.1	-
262	559955.86	2184477.23	Метод спутниковых геодезических измерений (определений)	0.1	-
263	559947.49	2184472.45	Метод спутниковых геодезических измерений (определений)	0.1	-
264	559928.45	2184495.74	Метод спутниковых геодезических измерений (определений)	0.1	-
265	559876.27	2184454.23	Метод спутниковых геодезических измерений (определений)	0.1	-
266	559849.72	2184438.14	Метод спутниковых геодезических измерений (определений)	0.1	-
267	559846.58	2184437.10	Метод спутниковых геодезических измерений (определений)	0.1	-
268	559841.70	2184451.60	Метод спутниковых геодезических измерений (определений)	0.1	-
269	559840.38	2184472.82	Метод спутниковых геодезических измерений (определений)	0.1	-
270	559839.18	2184492.10	Метод спутниковых геодезических измерений (определений)	0.1	-
271	559835.19	2184491.86	Метод спутниковых геодезических измерений (определений)	0.1	-

2. Сведения о характерных точках границ объекта

Обозначение характерных точек границ	Координаты, м		Метод определения координат характерной точки	Средняя квадратическая погрешность положения характерной точки (Mt), м	Описание обозначения точки на местности (при наличии)
	X	Y			
1	2	3	4	5	6
272	559837.74	2184450.82	Метод спутниковых геодезических измерений (определений)	0.1	-
273	559842.79	2184435.84	Метод спутниковых геодезических измерений (определений)	0.1	-
274	559840.89	2184435.20	Метод спутниковых геодезических измерений (определений)	0.1	-
275	559807.23	2184424.01	Метод спутниковых геодезических измерений (определений)	0.1	-
276	559801.87	2184427.29	Метод спутниковых геодезических измерений (определений)	0.1	-
277	559801.94	2184482.54	Метод спутниковых геодезических измерений (определений)	0.1	-
278	559797.94	2184482.54	Метод спутниковых геодезических измерений (определений)	0.1	-
279	559797.87	2184425.04	Метод спутниковых геодезических измерений (определений)	0.1	-
280	559806.73	2184419.63	Метод спутниковых геодезических измерений (определений)	0.1	-
281	559851.41	2184434.49	Метод спутниковых геодезических измерений (определений)	0.1	-
282	559878.53	2184450.92	Метод спутниковых геодезических измерений (определений)	0.1	-
283	559927.87	2184490.13	Метод спутниковых геодезических измерений (определений)	0.1	-
284	559946.53	2184467.30	Метод спутниковых геодезических измерений (определений)	0.1	-

2. Сведения о характерных точках границ объекта

Обозначение характерных точек границ	Координаты, м		Метод определения координат характерной точки	Средняя квадратическая погрешность положения характерной точки (Mt), м	Описание обозначения точки на местности (при наличии)
	X	Y			
1	2	3	4	5	6
285	559957.83	2184473.76	Метод спутниковых геодезических измерений (определений)	0.1	-
286	559963.44	2184463.87	Метод спутниковых геодезических измерений (определений)	0.1	-
287	559903.64	2184415.34	Метод спутниковых геодезических измерений (определений)	0.1	-
288	559853.59	2184387.63	Метод спутниковых геодезических измерений (определений)	0.1	-
289	559844.55	2184381.77	Метод спутниковых геодезических измерений (определений)	0.1	-
290	559806.69	2184368.11	Метод спутниковых геодезических измерений (определений)	0.1	-
291	559738.35	2184351.28	Метод спутниковых геодезических измерений (определений)	0.1	-
292	559721.68	2184349.52	Метод спутниковых геодезических измерений (определений)	0.1	-
293	559702.22	2184350.44	Метод спутниковых геодезических измерений (определений)	0.1	-
294	559681.72	2184352.89	Метод спутниковых геодезических измерений (определений)	0.1	-
295	559679.63	2184353.14	Метод спутниковых геодезических измерений (определений)	0.1	-
296	559682.71	2184371.00	Метод спутниковых геодезических измерений (определений)	0.1	-
297	559677.68	2184415.39	Метод спутниковых геодезических измерений (определений)	0.1	-

2. Сведения о характерных точках границ объекта

Обозначение характерных точек границ	Координаты, м		Метод определения координат характерной точки	Средняя квадратическая погрешность положения характерной точки (Mt), м	Описание обозначения точки на местности (при наличии)
	X	Y			
1	2	3	4	5	6
298	559553.68	2184408.87	Метод спутниковых геодезических измерений (определений)	0.1	-
299	559553.89	2184404.88	Метод спутниковых геодезических измерений (определений)	0.1	-
300	559674.13	2184411.20	Метод спутниковых геодезических измерений (определений)	0.1	-
301	559678.67	2184371.12	Метод спутниковых геодезических измерений (определений)	0.1	-
302	559676.00	2184355.62	Метод спутниковых геодезических измерений (определений)	0.1	-
303	559675.65	2184353.62	Метод спутниковых геодезических измерений (определений)	0.1	-
304	559654.64	2184356.13	Метод спутниковых геодезических измерений (определений)	0.1	-
305	559564.01	2184328.18	Метод спутниковых геодезических измерений (определений)	0.1	-
306	559562.80	2184328.85	Метод спутниковых геодезических измерений (определений)	0.1	-
307	559553.61	2184325.94	Метод спутниковых геодезических измерений (определений)	0.1	-
308	559549.17	2184329.10	Метод спутниковых геодезических измерений (определений)	0.1	-
309	559547.98	2184328.72	Метод спутниковых геодезических измерений (определений)	0.1	-
310	559535.29	2184337.75	Метод спутниковых геодезических измерений (определений)	0.1	-

2. Сведения о характерных точках границ объекта

Обозначение характерных точек границ	Координаты, м		Метод определения координат характерной точки	Средняя квадратическая погрешность положения характерной точки (Mt), м	Описание обозначения точки на местности (при наличии)
	X	Y			
1	2	3	4	5	6
311	559512.90	2184336.19	Метод спутниковых геодезических измерений (определений)	0.1	-
312	559510.67	2184329.14	Метод спутниковых геодезических измерений (определений)	0.1	-
313	559510.07	2184327.23	Метод спутниковых геодезических измерений (определений)	0.1	-
314	559457.76	2184344.17	Метод спутниковых геодезических измерений (определений)	0.1	-
315	559444.53	2184351.87	Метод спутниковых геодезических измерений (определений)	0.1	-
316	559429.92	2184374.09	Метод спутниковых геодезических измерений (определений)	0.1	-
317	559336.52	2184313.94	Метод спутниковых геодезических измерений (определений)	0.1	-
318	559338.70	2184310.58	Метод спутниковых геодезических измерений (определений)	0.1	-
319	559428.76	2184368.58	Метод спутниковых геодезических измерений (определений)	0.1	-
320	559429.86	2184366.91	Метод спутниковых геодезических измерений (определений)	0.1	-
321	559441.70	2184348.88	Метод спутниковых геодезических измерений (определений)	0.1	-
322	559456.11	2184340.50	Метод спутниковых геодезических измерений (определений)	0.1	-
323	559511.73	2184322.49	Метод спутниковых геодезических измерений (определений)	0.1	-

2. Сведения о характерных точках границ объекта

Обозначение характерных точек границ	Координаты, м		Метод определения координат характерной точки	Средняя квадратическая погрешность положения характерной точки (Mt), м	Описание обозначения точки на местности (при наличии)
	X	Y			
1	2	3	4	5	6
324	559512.16	2184321.93	Метод спутниковых геодезических измерений (определений)	0.1	-
325	559429.10	2184257.71	Метод спутниковых геодезических измерений (определений)	0.1	-
326	559410.68	2184254.72	Метод спутниковых геодезических измерений (определений)	0.1	-
327	559385.17	2184254.94	Метод спутниковых геодезических измерений (определений)	0.1	-
328	559385.13	2184249.94	Метод спутниковых геодезических измерений (определений)	0.1	-
329	559411.06	2184249.72	Метод спутниковых геодезических измерений (определений)	0.1	-
330	559431.15	2184252.97	Метод спутниковых геодезических измерений (определений)	0.1	-
331	559519.16	2184321.02	Метод спутниковых геодезических измерений (определений)	0.1	-
332	559514.75	2184326.77	Метод спутниковых геодезических измерений (определений)	0.1	-
333	559514.17	2184326.95	Метод спутниковых геодезических измерений (определений)	0.1	-
334	559515.89	2184332.39	Метод спутниковых геодезических измерений (определений)	0.1	-
335	559534.14	2184333.66	Метод спутниковых геодезических измерений (определений)	0.1	-
336	559543.20	2184327.21	Метод спутниковых геодезических измерений (определений)	0.1	-

2. Сведения о характерных точках границ объекта

Обозначение характерных точек границ	Координаты, м		Метод определения координат характерной точки	Средняя квадратическая погрешность положения характерной точки (Mt), м	Описание обозначения точки на местности (при наличии)
	X	Y			
1	2	3	4	5	6
337	559542.64	2184326.38	Метод спутниковых геодезических измерений (определений)	0.1	-
338	559552.57	2184319.32	Метод спутниковых геодезических измерений (определений)	0.1	-
339	559569.14	2184324.56	Метод спутниковых геодезических измерений (определений)	0.1	-
340	559568.84	2184325.51	Метод спутниковых геодезических измерений (определений)	0.1	-
341	559617.65	2184340.56	Метод спутниковых геодезических измерений (определений)	0.1	-
342	559655.09	2184352.10	Метод спутниковых геодезических измерений (определений)	0.1	-
343	559674.83	2184349.72	Метод спутниковых геодезических измерений (определений)	0.1	-
344	559701.87	2184346.45	Метод спутниковых геодезических измерений (определений)	0.1	-
345	559721.80	2184345.51	Метод спутниковых геодезических измерений (определений)	0.1	-
346	559739.05	2184347.34	Метод спутниковых геодезических измерений (определений)	0.1	-
347	559807.84	2184364.27	Метод спутниковых геодезических измерений (определений)	0.1	-
348	559846.33	2184378.16	Метод спутниковых геодезических измерений (определений)	0.1	-
349	559850.73	2184381.01	Метод спутниковых геодезических измерений (определений)	0.1	-

2. Сведения о характерных точках границ объекта

Обозначение характерных точек границ	Координаты, м		Метод определения координат характерной точки	Средняя квадратическая погрешность положения характерной точки (Mt), м	Описание обозначения точки на местности (при наличии)
	X	Y			
1	2	3	4	5	6
350	559854.26	2184375.56	Метод спутниковых геодезических измерений (определений)	0.1	-
351	559864.42	2184344.56	Метод спутниковых геодезических измерений (определений)	0.1	-
352	559957.74	2184289.16	Метод спутниковых геодезических измерений (определений)	0.1	-
353	559972.24	2184289.16	Метод спутниковых геодезических измерений (определений)	0.1	-
354	559972.24	2184293.16	Метод спутниковых геодезических измерений (определений)	0.1	-
355	559958.84	2184293.16	Метод спутниковых геодезических измерений (определений)	0.1	-
356	559867.75	2184347.23	Метод спутниковых геодезических измерений (определений)	0.1	-
357	559857.90	2184377.30	Метод спутниковых геодезических измерений (определений)	0.1	-
358	559854.09	2184383.19	Метод спутниковых геодезических измерений (определений)	0.1	-
359	559855.65	2184384.20	Метод спутниковых геодезических измерений (определений)	0.1	-
360	559905.91	2184412.03	Метод спутниковых геодезических измерений (определений)	0.1	-
361	559945.46	2184444.13	Метод спутниковых геодезических измерений (определений)	0.1	-
362	559947.01	2184445.39	Метод спутниковых геодезических измерений (определений)	0.1	-

2. Сведения о характерных точках границ объекта

Обозначение характерных точек границ	Координаты, м		Метод определения координат характерной точки	Средняя квадратическая погрешность положения характерной точки (Mt), м	Описание обозначения точки на местности (при наличии)
	X	Y			
1	2	3	4	5	6
363	559965.82	2184424.35	Метод спутниковых геодезических измерений (определений)	0.1	-
364	559966.43	2184420.67	Метод спутниковых геодезических измерений (определений)	0.1	-
365	559968.58	2184407.67	Метод спутниковых геодезических измерений (определений)	0.1	-
366	559980.36	2184395.89	Метод спутниковых геодезических измерений (определений)	0.1	-
367	559983.19	2184398.72	Метод спутниковых геодезических измерений (определений)	0.1	-
368	559974.75	2184407.16	Метод спутниковых геодезических измерений (определений)	0.1	-
369	559972.32	2184409.59	Метод спутниковых геодезических измерений (определений)	0.1	-
370	559969.58	2184426.15	Метод спутниковых геодезических измерений (определений)	0.1	-
371	559950.12	2184447.91	Метод спутниковых геодезических измерений (определений)	0.1	-
372	559968.59	2184462.90	Метод спутниковых геодезических измерений (определений)	0.1	-
373	559960.99	2184476.30	Метод спутниковых геодезических измерений (определений)	0.1	-
374	559959.93	2184478.17	Метод спутниковых геодезических измерений (определений)	0.1	-
375	559999.43	2184526.96	Метод спутниковых геодезических измерений (определений)	0.1	-

2. Сведения о характерных точках границ объекта

Обозначение характерных точек границ	Координаты, м		Метод определения координат характерной точки	Средняя квадратическая погрешность положения характерной точки (Mt), м	Описание обозначения точки на местности (при наличии)
	X	Y			
1	2	3	4	5	6
376	560065.12	2184603.39	Метод спутниковых геодезических измерений (определений)	0.1	-
377	560078.02	2184592.31	Метод спутниковых геодезических измерений (определений)	0.1	-
378	560145.33	2184542.63	Метод спутниковых геодезических измерений (определений)	0.1	-
379	560147.71	2184545.85	Метод спутниковых геодезических измерений (определений)	0.1	-
380	560080.52	2184595.44	Метод спутниковых геодезических измерений (определений)	0.1	-
381	560069.25	2184605.12	Метод спутниковых геодезических измерений (определений)	0.1	-
382	560067.73	2184606.43	Метод спутниковых геодезических измерений (определений)	0.1	-
383	560078.44	2184618.89	Метод спутниковых геодезических измерений (определений)	0.1	-
384	560124.30	2184668.84	Метод спутниковых геодезических измерений (определений)	0.1	-
385	560137.39	2184677.23	Метод спутниковых геодезических измерений (определений)	0.1	-
386	560143.83	2184718.28	Метод спутниковых геодезических измерений (определений)	0.1	-
387	560144.82	2184718.13	Метод спутниковых геодезических измерений (определений)	0.1	-
388	560161.73	2184825.86	Метод спутниковых геодезических измерений (определений)	0.1	-

2. Сведения о характерных точках границ объекта

Обозначение характерных точек границ	Координаты, м		Метод определения координат характерной точки	Средняя квадратическая погрешность положения характерной точки (Mt), м	Описание обозначения точки на местности (при наличии)
	X	Y			
1	2	3	4	5	6
389	560184.46	2184859.52	Метод спутниковых геодезических измерений (определений)	0.1	-
390	560191.33	2184871.75	Метод спутниковых геодезических измерений (определений)	0.1	-
391	560190.45	2184872.25	Метод спутниковых геодезических измерений (определений)	0.1	-
392	560190.51	2184872.33	Метод спутниковых геодезических измерений (определений)	0.1	-
393	560198.97	2184887.41	Метод спутниковых геодезических измерений (определений)	0.1	-
394	560226.79	2184909.79	Метод спутниковых геодезических измерений (определений)	0.1	-
395	560217.83	2184929.33	Метод спутниковых геодезических измерений (определений)	0.1	-
396	560227.70	2184939.29	Метод спутниковых геодезических измерений (определений)	0.1	-
397	560253.07	2184941.26	Метод спутниковых геодезических измерений (определений)	0.1	-
398	560275.92	2184953.39	Метод спутниковых геодезических измерений (определений)	0.1	-
399	560283.17	2184942.18	Метод спутниковых геодезических измерений (определений)	0.1	-
400	560327.90	2184926.55	Метод спутниковых геодезических измерений (определений)	0.1	-
401	560394.93	2184919.43	Метод спутниковых геодезических измерений (определений)	0.1	-

2. Сведения о характерных точках границ объекта

Обозначение характерных точек границ	Координаты, м		Метод определения координат характерной точки	Средняя квадратическая погрешность положения характерной точки (Mt), м	Описание обозначения точки на местности (при наличии)
	X	Y			
1	2	3	4	5	6
402	560504.89	2184977.67	Метод спутниковых геодезических измерений (определений)	0.1	-
403	560505.72	2184975.85	Метод спутниковых геодезических измерений (определений)	0.1	-
404	560512.77	2184960.43	Метод спутниковых геодезических измерений (определений)	0.1	-
405	560518.94	2184915.65	Метод спутниковых геодезических измерений (определений)	0.1	-
406	560521.63	2184835.97	Метод спутниковых геодезических измерений (определений)	0.1	-
407	560525.51	2184804.52	Метод спутниковых геодезических измерений (определений)	0.1	-
408	560529.12	2184802.27	Метод спутниковых геодезических измерений (определений)	0.1	-
409	560528.59	2184801.43	Метод спутниковых геодезических измерений (определений)	0.1	-
410	560536.30	2184796.63	Метод спутниковых геодезических измерений (определений)	0.1	-
411	560548.72	2184687.87	Метод спутниковых геодезических измерений (определений)	0.1	-
412	560596.25	2184607.94	Метод спутниковых геодезических измерений (определений)	0.1	-
413	560614.27	2184593.57	Метод спутниковых геодезических измерений (определений)	0.1	-
414	560611.94	2184590.31	Метод спутниковых геодезических измерений (определений)	0.1	-

2. Сведения о характерных точках границ объекта

Обозначение характерных точек границ	Координаты, м		Метод определения координат характерной точки	Средняя квадратическая погрешность положения характерной точки (Mt), м	Описание обозначения точки на местности (при наличии)
	X	Y			
1	2	3	4	5	6
415	560546.08	2184498.33	Метод спутниковых геодезических измерений (определений)	0.1	-
416	560531.57	2184485.15	Метод спутниковых геодезических измерений (определений)	0.1	-
417	560516.67	2184476.76	Метод спутниковых геодезических измерений (определений)	0.1	-
418	560509.69	2184475.06	Метод спутниковых геодезических измерений (определений)	0.1	-
419	560490.63	2184470.42	Метод спутниковых геодезических измерений (определений)	0.1	-
420	560491.07	2184471.55	Метод спутниковых геодезических измерений (определений)	0.1	-
421	560456.29	2184463.06	Метод спутниковых геодезических измерений (определений)	0.1	-
422	560456.25	2184462.02	Метод спутниковых геодезических измерений (определений)	0.1	-
423	560442.87	2184458.76	Метод спутниковых геодезических измерений (определений)	0.1	-
424	560443.82	2184454.87	Метод спутниковых геодезических измерений (определений)	0.1	-
425	560456.06	2184457.86	Метод спутниковых геодезических измерений (определений)	0.1	-
426	560456.17	2184456.86	Метод спутниковых геодезических измерений (определений)	0.1	-
427	560497.59	2184466.96	Метод спутниковых геодезических измерений (определений)	0.1	-

2. Сведения о характерных точках границ объекта

Обозначение характерных точек границ	Координаты, м		Метод определения координат характерной точки	Средняя квадратическая погрешность положения характерной точки (Mt), м	Описание обозначения точки на местности (при наличии)
	X	Y			
1	2	3	4	5	6
428	560497.02	2184467.85	Метод спутниковых геодезических измерений (определений)	0.1	-
429	560518.18	2184473.02	Метод спутниковых геодезических измерений (определений)	0.1	-
430	560533.82	2184481.83	Метод спутниковых геодезических измерений (определений)	0.1	-
431	560549.12	2184495.72	Метод спутниковых геодезических измерений (определений)	0.1	-
432	560617.41	2184591.07	Метод спутниковых геодезических измерений (определений)	0.1	-
433	560618.63	2184590.10	Метод спутниковых геодезических измерений (определений)	0.1	-
434	560620.91	2184589.16	Метод спутниковых геодезических измерений (определений)	0.1	-
435	560644.18	2184562.42	Метод спутниковых геодезических измерений (определений)	0.1	-
436	560668.74	2184514.74	Метод спутниковых геодезических измерений (определений)	0.1	-
437	560667.85	2184514.28	Метод спутниковых геодезических измерений (определений)	0.1	-
438	560679.86	2184490.96	Метод спутниковых геодезических измерений (определений)	0.1	-
439	560686.25	2184448.83	Метод спутниковых геодезических измерений (определений)	0.1	-
440	560682.21	2184407.83	Метод спутниковых геодезических измерений (определений)	0.1	-

2. Сведения о характерных точках границ объекта

Обозначение характерных точек границ	Координаты, м		Метод определения координат характерной точки	Средняя квадратическая погрешность положения характерной точки (Mt), м	Описание обозначения точки на местности (при наличии)
	X	Y			
1	2	3	4	5	6
441	560658.47	2184342.54	Метод спутниковых геодезических измерений (определений)	0.1	-
442	560649.04	2184320.75	Метод спутниковых геодезических измерений (определений)	0.1	-
443	560609.47	2184279.97	Метод спутниковых геодезических измерений (определений)	0.1	-
444	560603.19	2184285.22	Метод спутниковых геодезических измерений (определений)	0.1	-
445	560566.35	2184246.25	Метод спутниковых геодезических измерений (определений)	0.1	-
446	560552.55	2184229.21	Метод спутниковых геодезических измерений (определений)	0.1	-
447	560534.53	2184202.68	Метод спутниковых геодезических измерений (определений)	0.1	-
448	560539.50	2184199.31	Метод спутниковых геодезических измерений (определений)	0.1	-
449	560557.37	2184225.63	Метод спутниковых геодезических измерений (определений)	0.1	-
450	560570.86	2184242.29	Метод спутниковых геодезических измерений (определений)	0.1	-
451	560603.67	2184277.00	Метод спутниковых геодезических измерений (определений)	0.1	-
452	560609.89	2184271.79	Метод спутниковых геодезических измерений (определений)	0.1	-
453	560654.11	2184317.36	Метод спутниковых геодезических измерений (определений)	0.1	-

2. Сведения о характерных точках границ объекта

Обозначение характерных точек границ	Координаты, м		Метод определения координат характерной точки	Средняя квадратическая погрешность положения характерной точки (Mt), м	Описание обозначения точки на местности (при наличии)
	X	Y			
1	2	3	4	5	6
454	560664.05	2184340.32	Метод спутниковых геодезических измерений (определений)	0.1	-
455	560688.10	2184406.49	Метод спутниковых геодезических измерений (определений)	0.1	-
456	560692.29	2184448.99	Метод спутниковых геодезических измерений (определений)	0.1	-
457	560689.84	2184465.13	Метод спутниковых геодезических измерений (определений)	0.1	-
458	560687.59	2184479.96	Метод спутниковых геодезических измерений (определений)	0.1	-
459	560685.64	2184492.83	Метод спутниковых геодезических измерений (определений)	0.1	-
460	560674.53	2184514.41	Метод спутниковых геодезических измерений (определений)	0.1	-
461	560673.37	2184514.47	Метод спутниковых геодезических измерений (определений)	0.1	-
462	560647.51	2184564.68	Метод спутниковых геодезических измерений (определений)	0.1	-
463	560629.17	2184585.76	Метод спутниковых геодезических измерений (определений)	0.1	-
464	560629.92	2184586.42	Метод спутниковых геодезических измерений (определений)	0.1	-
465	560623.25	2184594.09	Метод спутниковых геодезических измерений (определений)	0.1	-
466	560600.83	2184611.96	Метод спутниковых геодезических измерений (определений)	0.1	-

2. Сведения о характерных точках границ объекта

Обозначение характерных точек границ	Координаты, м		Метод определения координат характерной точки	Средняя квадратическая погрешность положения характерной точки (Mt), м	Описание обозначения точки на местности (при наличии)
	X	Y			
1	2	3	4	5	6
467	560554.54	2184689.83	Метод спутниковых геодезических измерений (определений)	0.1	-
468	560549.24	2184736.22	Метод спутниковых геодезических измерений (определений)	0.1	-
469	560547.54	2184751.13	Метод спутниковых геодезических измерений (определений)	0.1	-
470	560541.95	2184800.18	Метод спутниковых геодезических измерений (определений)	0.1	-
471	560536.78	2184803.40	Метод спутниковых геодезических измерений (определений)	0.1	-
472	560535.25	2184803.17	Метод спутниковых геодезических измерений (определений)	0.1	-
473	560529.24	2184806.91	Метод спутниковых геодезических измерений (определений)	0.1	-
474	560525.62	2184836.29	Метод спутниковых геодезических измерений (определений)	0.1	-
475	560522.93	2184915.99	Метод спутниковых геодезических измерений (определений)	0.1	-
476	560516.65	2184961.56	Метод спутниковых геодезических измерений (определений)	0.1	-
477	560495.97	2185006.82	Метод спутниковых геодезических измерений (определений)	0.1	-
478	560506.32	2185012.64	Метод спутниковых геодезических измерений (определений)	0.1	-
479	560485.22	2185092.18	Метод спутниковых геодезических измерений (определений)	0.1	-

2. Сведения о характерных точках границ объекта

Обозначение характерных точек границ	Координаты, м		Метод определения координат характерной точки	Средняя квадратическая погрешность положения характерной точки (Mt), м	Описание обозначения точки на местности (при наличии)
	X	Y			
1	2	3	4	5	6
480	560499.64	2185112.17	Метод спутниковых геодезических измерений (определений)	0.1	-
481	560536.07	2185147.84	Метод спутниковых геодезических измерений (определений)	0.1	-
482	560571.02	2185201.87	Метод спутниковых геодезических измерений (определений)	0.1	-
483	560573.37	2185211.97	Метод спутниковых геодезических измерений (определений)	0.1	-
484	560577.18	2185242.02	Метод спутниковых геодезических измерений (определений)	0.1	-
485	560576.33	2185282.69	Метод спутниковых геодезических измерений (определений)	0.1	-
486	560582.78	2185292.70	Метод спутниковых геодезических измерений (определений)	0.1	-
487	560640.95	2185248.15	Метод спутниковых геодезических измерений (определений)	0.1	-
488	560675.80	2185217.90	Метод спутниковых геодезических измерений (определений)	0.1	-
489	560718.99	2185173.41	Метод спутниковых геодезических измерений (определений)	0.1	-
490	560721.86	2185176.19	Метод спутниковых геодезических измерений (определений)	0.1	-
491	560678.55	2185220.81	Метод спутниковых геодезических измерений (определений)	0.1	-
492	560643.48	2185251.25	Метод спутниковых геодезических измерений (определений)	0.1	-

2. Сведения о характерных точках границ объекта

Обозначение характерных точек границ	Координаты, м		Метод определения координат характерной точки	Средняя квадратическая погрешность положения характерной точки (Mt), м	Описание обозначения точки на местности (при наличии)
	X	Y			
1	2	3	4	5	6
493	560584.95	2185296.08	Метод спутниковых геодезических измерений (определений)	0.1	-
494	560659.80	2185412.28	Метод спутниковых геодезических измерений (определений)	0.1	-
495	560661.48	2185411.20	Метод спутниковых геодезических измерений (определений)	0.1	-
496	560692.30	2185391.36	Метод спутниковых геодезических измерений (определений)	0.1	-
497	560707.97	2185394.47	Метод спутниковых геодезических измерений (определений)	0.1	-
498	560720.52	2185400.75	Метод спутниковых геодезических измерений (определений)	0.1	-
499	560743.65	2185451.35	Метод спутниковых геодезических измерений (определений)	0.1	-
500	560774.73	2185434.35	Метод спутниковых геодезических измерений (определений)	0.1	-
501	560840.12	2185442.45	Метод спутниковых геодезических измерений (определений)	0.1	-
502	560859.51	2185484.08	Метод спутниковых геодезических измерений (определений)	0.1	-
503	560859.51	2185499.36	Метод спутниковых геодезических измерений (определений)	0.1	-
504	560876.62	2185560.17	Метод спутниковых геодезических измерений (определений)	0.1	-
505	560874.96	2185588.46	Метод спутниковых геодезических измерений (определений)	0.1	-

2. Сведения о характерных точках границ объекта

Обозначение характерных точек границ	Координаты, м		Метод определения координат характерной точки	Средняя квадратическая погрешность положения характерной точки (Mt), м	Описание обозначения точки на местности (при наличии)
	X	Y			
1	2	3	4	5	6
506	560876.01	2185588.52	Метод спутниковых геодезических измерений (определений)	0.1	-
507	560876.98	2185588.26	Метод спутниковых геодезических измерений (определений)	0.1	-
508	560927.49	2185574.81	Метод спутниковых геодезических измерений (определений)	0.1	-
509	560949.21	2185573.93	Метод спутниковых геодезических измерений (определений)	0.1	-
510	560999.38	2185597.05	Метод спутниковых геодезических измерений (определений)	0.1	-
511	561017.45	2185608.24	Метод спутниковых геодезических измерений (определений)	0.1	-
512	561031.96	2185612.66	Метод спутниковых геодезических измерений (определений)	0.1	-
513	561062.99	2185639.32	Метод спутниковых геодезических измерений (определений)	0.1	-
514	561064.91	2185650.65	Метод спутниковых геодезических измерений (определений)	0.1	-
515	561080.50	2185678.53	Метод спутниковых геодезических измерений (определений)	0.1	-
516	561091.93	2185689.81	Метод спутниковых геодезических измерений (определений)	0.1	-
517	561118.94	2185704.13	Метод спутниковых геодезических измерений (определений)	0.1	-
518	561172.84	2185719.71	Метод спутниковых геодезических измерений (определений)	0.1	-

2. Сведения о характерных точках границ объекта

Обозначение характерных точек границ	Координаты, м		Метод определения координат характерной точки	Средняя квадратическая погрешность положения характерной точки (Mt), м	Описание обозначения точки на местности (при наличии)
	X	Y			
1	2	3	4	5	6
519	561171.72	2185723.55	Метод спутниковых геодезических измерений (определений)	0.1	-
520	561117.43	2185707.86	Метод спутниковых геодезических измерений (определений)	0.1	-
521	561089.54	2185693.07	Метод спутниковых геодезических измерений (определений)	0.1	-
522	561077.29	2185680.98	Метод спутниковых геодезических измерений (определений)	0.1	-
523	561061.10	2185652.04	Метод спутниковых геодезических измерений (определений)	0.1	-
524	561058.97	2185640.88	Метод спутниковых геодезических измерений (определений)	0.1	-
525	561030.33	2185616.34	Метод спутниковых геодезических измерений (определений)	0.1	-
526	561015.79	2185611.91	Метод спутниковых геодезических измерений (определений)	0.1	-
527	561004.93	2185605.19	Метод спутниковых геодезических измерений (определений)	0.1	-
528	561004.45	2185605.97	Метод спутниковых геодезических измерений (определений)	0.1	-
529	561000.80	2185646.48	Метод спутниковых геодезических измерений (определений)	0.1	-
530	560999.08	2185692.11	Метод спутниковых геодезических измерений (определений)	0.1	-
531	560995.08	2185691.96	Метод спутниковых геодезических измерений (определений)	0.1	-

2. Сведения о характерных точках границ объекта

Обозначение характерных точек границ	Координаты, м		Метод определения координат характерной точки	Средняя квадратическая погрешность положения характерной точки (Mt), м	Описание обозначения точки на местности (при наличии)
	X	Y			
1	2	3	4	5	6
532	560996.80	2185646.23	Метод спутниковых геодезических измерений (определений)	0.1	-
533	561000.51	2185604.73	Метод спутниковых геодезических измерений (определений)	0.1	-
534	561001.53	2185603.09	Метод спутниковых геодезических измерений (определений)	0.1	-
535	560997.49	2185600.58	Метод спутниковых геодезических измерений (определений)	0.1	-
536	560948.41	2185577.97	Метод спутниковых геодезических измерений (определений)	0.1	-
537	560928.05	2185578.79	Метод спутниковых геодезических измерений (определений)	0.1	-
538	560876.46	2185592.56	Метод спутниковых геодезических измерений (определений)	0.1	-
539	560874.73	2185592.45	Метод спутниковых геодезических измерений (определений)	0.1	-
540	560870.36	2185667.07	Метод спутниковых геодезических измерений (определений)	0.1	-
541	560841.27	2185665.39	Метод спутниковых геодезических измерений (определений)	0.1	-
542	560813.85	2185758.38	Метод спутниковых геодезических измерений (определений)	0.1	-
543	560773.84	2185836.69	Метод спутниковых геодезических измерений (определений)	0.1	-
544	560701.92	2185800.41	Метод спутниковых геодезических измерений (определений)	0.1	-

2. Сведения о характерных точках границ объекта

Обозначение характерных точек границ	Координаты, м		Метод определения координат характерной точки	Средняя квадратическая погрешность положения характерной точки (Mt), м	Описание обозначения точки на местности (при наличии)
	X	Y			
1	2	3	4	5	6
545	560700.30	2185802.64	Метод спутниковых геодезических измерений (определений)	0.1	-
546	560701.10	2185803.23	Метод спутниковых геодезических измерений (определений)	0.1	-
547	560700.14	2185804.55	Метод спутниковых геодезических измерений (определений)	0.1	-
548	560689.56	2185806.87	Метод спутниковых геодезических измерений (определений)	0.1	-
549	560674.36	2185815.84	Метод спутниковых геодезических измерений (определений)	0.1	-
550	560661.69	2185824.33	Метод спутниковых геодезических измерений (определений)	0.1	-
551	560661.06	2185824.77	Метод спутниковых геодезических измерений (определений)	0.1	-
552	560659.82	2185824.42	Метод спутниковых геодезических измерений (определений)	0.1	-
553	560650.21	2185831.19	Метод спутниковых геодезических измерений (определений)	0.1	-
554	560641.57	2185838.10	Метод спутниковых геодезических измерений (определений)	0.1	-
555	560639.49	2185840.17	Метод спутниковых геодезических измерений (определений)	0.1	-
556	560639.83	2185841.23	Метод спутниковых геодезических измерений (определений)	0.1	-
557	560636.76	2185844.28	Метод спутниковых геодезических измерений (определений)	0.1	-

2. Сведения о характерных точках границ объекта

Обозначение характерных точек границ	Координаты, м		Метод определения координат характерной точки	Средняя квадратическая погрешность положения характерной точки (Mt), м	Описание обозначения точки на местности (при наличии)
	X	Y			
1	2	3	4	5	6
558	560630.57	2185853.15	Метод спутниковых геодезических измерений (определений)	0.1	-
559	560629.65	2185852.72	Метод спутниковых геодезических измерений (определений)	0.1	-
560	560625.13	2185862.26	Метод спутниковых геодезических измерений (определений)	0.1	-
561	560611.70	2185910.56	Метод спутниковых геодезических измерений (определений)	0.1	-
562	560605.89	2185945.37	Метод спутниковых геодезических измерений (определений)	0.1	-
563	560605.38	2185953.69	Метод спутниковых геодезических измерений (определений)	0.1	-
564	560606.17	2185965.92	Метод спутниковых геодезических измерений (определений)	0.1	-
565	560607.17	2185965.86	Метод спутниковых геодезических измерений (определений)	0.1	-
566	560608.18	2185981.53	Метод спутниковых геодезических измерений (определений)	0.1	-
567	560612.23	2186004.23	Метод спутниковых геодезических измерений (определений)	0.1	-
568	560616.01	2186037.58	Метод спутниковых геодезических измерений (определений)	0.1	-
569	560615.02	2186037.77	Метод спутниковых геодезических измерений (определений)	0.1	-
570	560618.87	2186071.70	Метод спутниковых геодезических измерений (определений)	0.1	-

2. Сведения о характерных точках границ объекта

Обозначение характерных точек границ	Координаты, м		Метод определения координат характерной точки	Средняя квадратическая погрешность положения характерной точки (Mt), м	Описание обозначения точки на местности (при наличии)
	X	Y			
1	2	3	4	5	6
571	560619.99	2186072.76	Метод спутниковых геодезических измерений (определений)	0.1	-
572	560621.08	2186082.34	Метод спутниковых геодезических измерений (определений)	0.1	-
573	560620.16	2186083.09	Метод спутниковых геодезических измерений (определений)	0.1	-
574	560624.49	2186121.34	Метод спутниковых геодезических измерений (определений)	0.1	-
575	560633.35	2186129.07	Метод спутниковых геодезических измерений (определений)	0.1	-
576	560634.16	2186128.44	Метод спутниковых геодезических измерений (определений)	0.1	-
577	560673.84	2186163.06	Метод спутниковых геодезических измерений (определений)	0.1	-
578	560684.68	2186175.92	Метод спутниковых геодезических измерений (определений)	0.1	-
579	560692.11	2186190.82	Метод спутниковых геодезических измерений (определений)	0.1	-
580	560695.92	2186204.93	Метод спутниковых геодезических измерений (определений)	0.1	-
581	560697.81	2186220.17	Метод спутниковых геодезических измерений (определений)	0.1	-
582	560698.05	2186238.72	Метод спутниковых геодезических измерений (определений)	0.1	-
583	560697.89	2186250.79	Метод спутниковых геодезических измерений (определений)	0.1	-

2. Сведения о характерных точках границ объекта

Обозначение характерных точек границ	Координаты, м		Метод определения координат характерной точки	Средняя квадратическая погрешность положения характерной точки (Mt), м	Описание обозначения точки на местности (при наличии)
	X	Y			
1	2	3	4	5	6
584	560696.11	2186267.04	Метод спутниковых геодезических измерений (определений)	0.1	-
585	560693.39	2186277.51	Метод спутниковых геодезических измерений (определений)	0.1	-
586	560687.77	2186287.13	Метод спутниковых геодезических измерений (определений)	0.1	-
587	560683.34	2186293.77	Метод спутниковых геодезических измерений (определений)	0.1	-
588	560679.83	2186298.19	Метод спутниковых геодезических измерений (определений)	0.1	-
589	560674.05	2186304.10	Метод спутниковых геодезических измерений (определений)	0.1	-
590	560667.67	2186309.21	Метод спутниковых геодезических измерений (определений)	0.1	-
591	560660.31	2186313.90	Метод спутниковых геодезических измерений (определений)	0.1	-
592	560652.72	2186318.05	Метод спутниковых геодезических измерений (определений)	0.1	-
593	560652.19	2186318.24	Метод спутниковых геодезических измерений (определений)	0.1	-
594	560660.35	2186378.57	Метод спутниковых геодезических измерений (определений)	0.1	-
595	560671.36	2186387.81	Метод спутниковых геодезических измерений (определений)	0.1	-
596	560691.82	2186407.01	Метод спутниковых геодезических измерений (определений)	0.1	-

2. Сведения о характерных точках границ объекта

Обозначение характерных точек границ	Координаты, м		Метод определения координат характерной точки	Средняя квадратическая погрешность положения характерной точки (Mt), м	Описание обозначения точки на местности (при наличии)
	X	Y			
1	2	3	4	5	6
597	560705.92	2186425.07	Метод спутниковых геодезических измерений (определений)	0.1	-
598	560716.64	2186441.15	Метод спутниковых геодезических измерений (определений)	0.1	-
599	560726.41	2186458.40	Метод спутниковых геодезических измерений (определений)	0.1	-
600	560731.34	2186471.90	Метод спутниковых геодезических измерений (определений)	0.1	-
601	560732.24	2186485.40	Метод спутниковых геодезических измерений (определений)	0.1	-
602	560731.34	2186495.45	Метод спутниковых геодезических измерений (определений)	0.1	-
603	560728.34	2186506.65	Метод спутниковых геодезических измерений (определений)	0.1	-
604	560723.13	2186522.47	Метод спутниковых геодезических измерений (определений)	0.1	-
605	560710.74	2186555.31	Метод спутниковых геодезических измерений (определений)	0.1	-
606	560707.29	2186562.42	Метод спутниковых геодезических измерений (определений)	0.1	-
607	560696.17	2186580.64	Метод спутниковых геодезических измерений (определений)	0.1	-
608	560687.81	2186591.81	Метод спутниковых геодезических измерений (определений)	0.1	-
609	560682.47	2186598.58	Метод спутниковых геодезических измерений (определений)	0.1	-

2. Сведения о характерных точках границ объекта

Обозначение характерных точек границ	Координаты, м		Метод определения координат характерной точки	Средняя квадратическая погрешность положения характерной точки (Mt), м	Описание обозначения точки на местности (при наличии)
	X	Y			
1	2	3	4	5	6
610	560674.75	2186606.09	Метод спутниковых геодезических измерений (определений)	0.1	-
611	560650.71	2186627.66	Метод спутниковых геодезических измерений (определений)	0.1	-
612	560645.57	2186636.54	Метод спутниковых геодезических измерений (определений)	0.1	-
613	560638.88	2186661.37	Метод спутниковых геодезических измерений (определений)	0.1	-
614	560638.20	2186669.88	Метод спутниковых геодезических измерений (определений)	0.1	-
615	560638.66	2186723.20	Метод спутниковых геодезических измерений (определений)	0.1	-
616	560656.72	2186737.41	Метод спутниковых геодезических измерений (определений)	0.1	-
617	560657.82	2186741.55	Метод спутниковых геодезических измерений (определений)	0.1	-
618	560656.86	2186741.80	Метод спутниковых геодезических измерений (определений)	0.1	-
619	560666.52	2186778.02	Метод спутниковых геодезических измерений (определений)	0.1	-
620	560665.93	2186779.90	Метод спутниковых геодезических измерений (определений)	0.1	-
621	560666.89	2186780.15	Метод спутниковых геодезических измерений (определений)	0.1	-
622	560664.74	2186786.99	Метод спутниковых геодезических измерений (определений)	0.1	-

2. Сведения о характерных точках границ объекта

Обозначение характерных точек границ	Координаты, м		Метод определения координат характерной точки	Средняя квадратическая погрешность положения характерной точки (Mt), м	Описание обозначения точки на местности (при наличии)
	X	Y			
1	2	3	4	5	6
623	560701.10	2186857.62	Метод спутниковых геодезических измерений (определений)	0.1	-
624	560823.14	2187081.23	Метод спутниковых геодезических измерений (определений)	0.1	-
625	560832.23	2187091.72	Метод спутниковых геодезических измерений (определений)	0.1	-
626	560854.64	2187126.93	Метод спутниковых геодезических измерений (определений)	0.1	-
627	560871.26	2187156.71	Метод спутниковых геодезических измерений (определений)	0.1	-
628	560887.11	2187185.22	Метод спутниковых геодезических измерений (определений)	0.1	-
629	560978.93	2187329.12	Метод спутниковых геодезических измерений (определений)	0.1	-
630	560972.75	2187334.32	Метод спутниковых геодезических измерений (определений)	0.1	-
631	560972.19	2187333.49	Метод спутниковых геодезических измерений (определений)	0.1	-
632	560957.56	2187345.78	Метод спутниковых геодезических измерений (определений)	0.1	-
633	560949.72	2187352.36	Метод спутниковых геодезических измерений (определений)	0.1	-
634	560938.78	2187374.42	Метод спутниковых геодезических измерений (определений)	0.1	-
635	560923.90	2187391.57	Метод спутниковых геодезических измерений (определений)	0.1	-

2. Сведения о характерных точках границ объекта

Обозначение характерных точек границ	Координаты, м		Метод определения координат характерной точки	Средняя квадратическая погрешность положения характерной точки (Mt), м	Описание обозначения точки на местности (при наличии)
	X	Y			
1	2	3	4	5	6
636	560924.41	2187392.50	Метод спутниковых геодезических измерений (определений)	0.1	-
637	560912.80	2187405.88	Метод спутниковых геодезических измерений (определений)	0.1	-
638	560846.18	2187451.98	Метод спутниковых геодезических измерений (определений)	0.1	-
639	560868.93	2187485.35	Метод спутниковых геодезических измерений (определений)	0.1	-
640	560737.59	2187655.20	Метод спутниковых геодезических измерений (определений)	0.1	-
641	560762.39	2187852.27	Метод спутниковых геодезических измерений (определений)	0.1	-
642	560761.38	2187852.24	Метод спутниковых геодезических измерений (определений)	0.1	-
643	560777.27	2187978.48	Метод спутниковых геодезических измерений (определений)	0.1	-
644	560778.37	2187979.24	Метод спутниковых геодезических измерений (определений)	0.1	-
645	560779.29	2187986.53	Метод спутниковых геодезических измерений (определений)	0.1	-
646	560779.55	2187988.59	Метод спутниковых геодезических измерений (определений)	0.1	-
647	560790.56	2187998.25	Метод спутниковых геодезических измерений (определений)	0.1	-
648	560791.44	2188000.36	Метод спутниковых геодезических измерений (определений)	0.1	-

2. Сведения о характерных точках границ объекта

Обозначение характерных точек границ	Координаты, м		Метод определения координат характерной точки	Средняя квадратическая погрешность положения характерной точки (Mt), м	Описание обозначения точки на местности (при наличии)
	X	Y			
1	2	3	4	5	6
649	560804.59	2188011.91	Метод спутниковых геодезических измерений (определений)	0.1	-
650	560839.65	2188151.30	Метод спутниковых геодезических измерений (определений)	0.1	-
651	560843.52	2188164.10	Метод спутниковых геодезических измерений (определений)	0.1	-
652	560844.69	2188164.53	Метод спутниковых геодезических измерений (определений)	0.1	-
653	560849.55	2188180.61	Метод спутниковых геодезических измерений (определений)	0.1	-
654	560853.64	2188190.97	Метод спутниковых геодезических измерений (определений)	0.1	-
655	560852.87	2188191.74	Метод спутниковых геодезических измерений (определений)	0.1	-
656	560860.08	2188210.00	Метод спутниковых геодезических измерений (определений)	0.1	-
657	560860.85	2188209.23	Метод спутниковых геодезических измерений (определений)	0.1	-
1	560865.07	2188219.91	Метод спутниковых геодезических измерений (определений)	0.1	-

3. Сведения о характерных точках части (частей) границы объекта

Обозначение характерных точек части границы	Координаты, м		Метод определения координат характерной точки	Средняя квадратическая погрешность положения характерной точки (Mt), м	Описание обозначения точки на местности (при наличии)
	X	Y			
1	2	3	4	5	6
-	-	-	-	-	-

Раздел 3

Сведения о местоположении измененных (уточненных) границ объекта

1. Система координат -

2. Сведения о характерных точках границ объекта

Обозначение характерных точек границ	Существующие координаты, м		Измененные (уточненные) координаты, м		Метод определения координат характерной точки	Средняя квадратическая погрешность положения характерной точки (Mt), м	Описание обозначения точки на местности (при наличии)
	X	Y	X	Y			
1	2	3	4	5	6	7	8
-	-	-	-	-	-	-	

3. Сведения о характерных точках части (частей) границы объекта

Обозначение характерных точек части границы	Существующие координаты, м		Измененные (уточненные) координаты, м		Метод определения координат характерной точки	Средняя квадратическая погрешность положения характерной точки (Mt), м	Описание обозначения точки на местности (при наличии)
	X	Y	X	Y			
1	2	3	4	5	6	7	8
-	-	-	-	-	-	-	

Схема расположения границ публичного сервитута

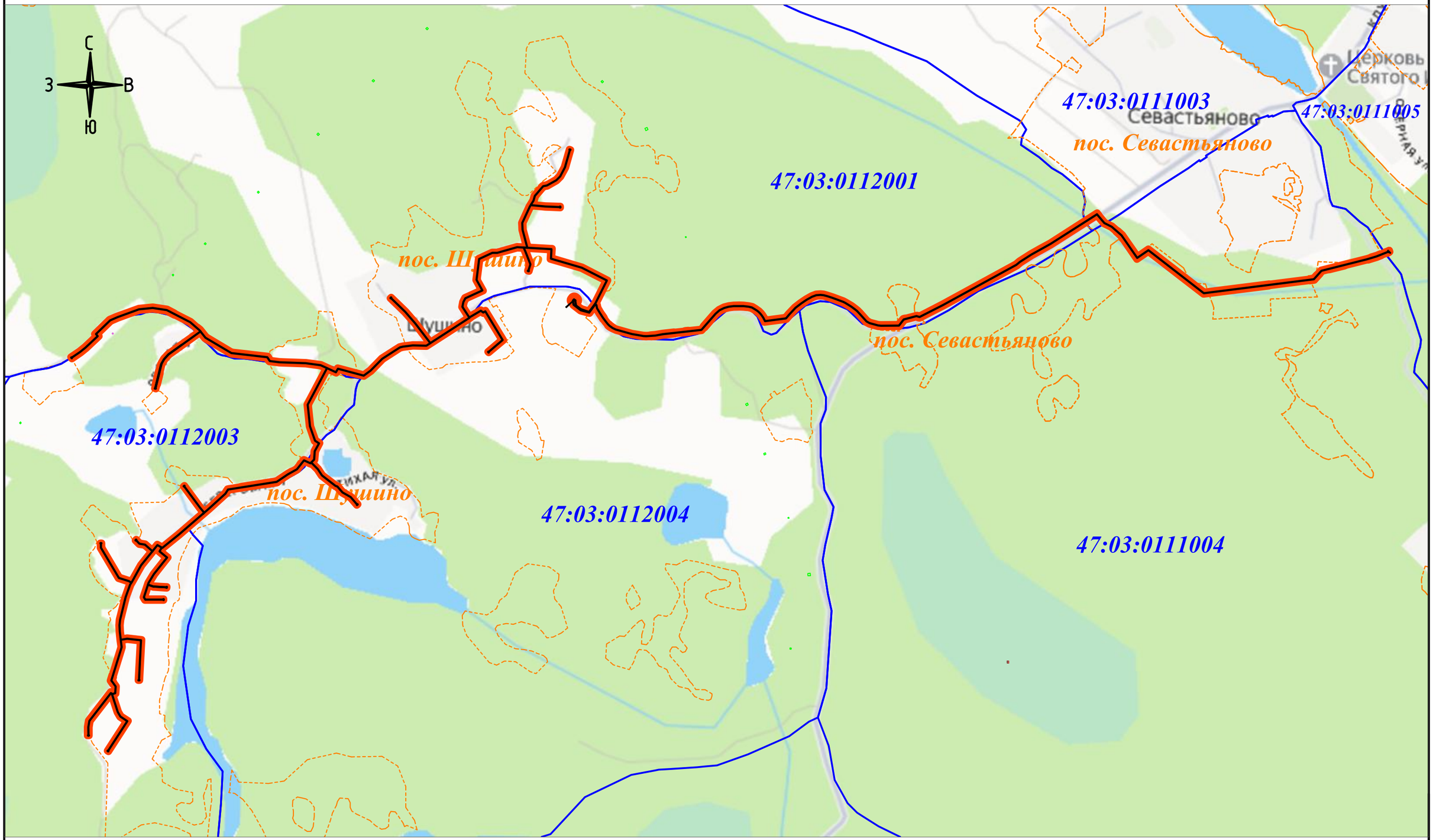

Условные обозначения:

- проектные границы публичного сервитута
47:03:0111004 - обозначение кадастровых кварталов, сведения о которых внесены в ЕГРН
- границы кадастровых кварталов, сведения о которых внесены в ЕГРН
- границы населенных пунктов, сведения о которых внесены в ЕГРН
- ось проектируемого газопровода

М 1:11000

Формат А3

Схема расположения границ публичного сервитута

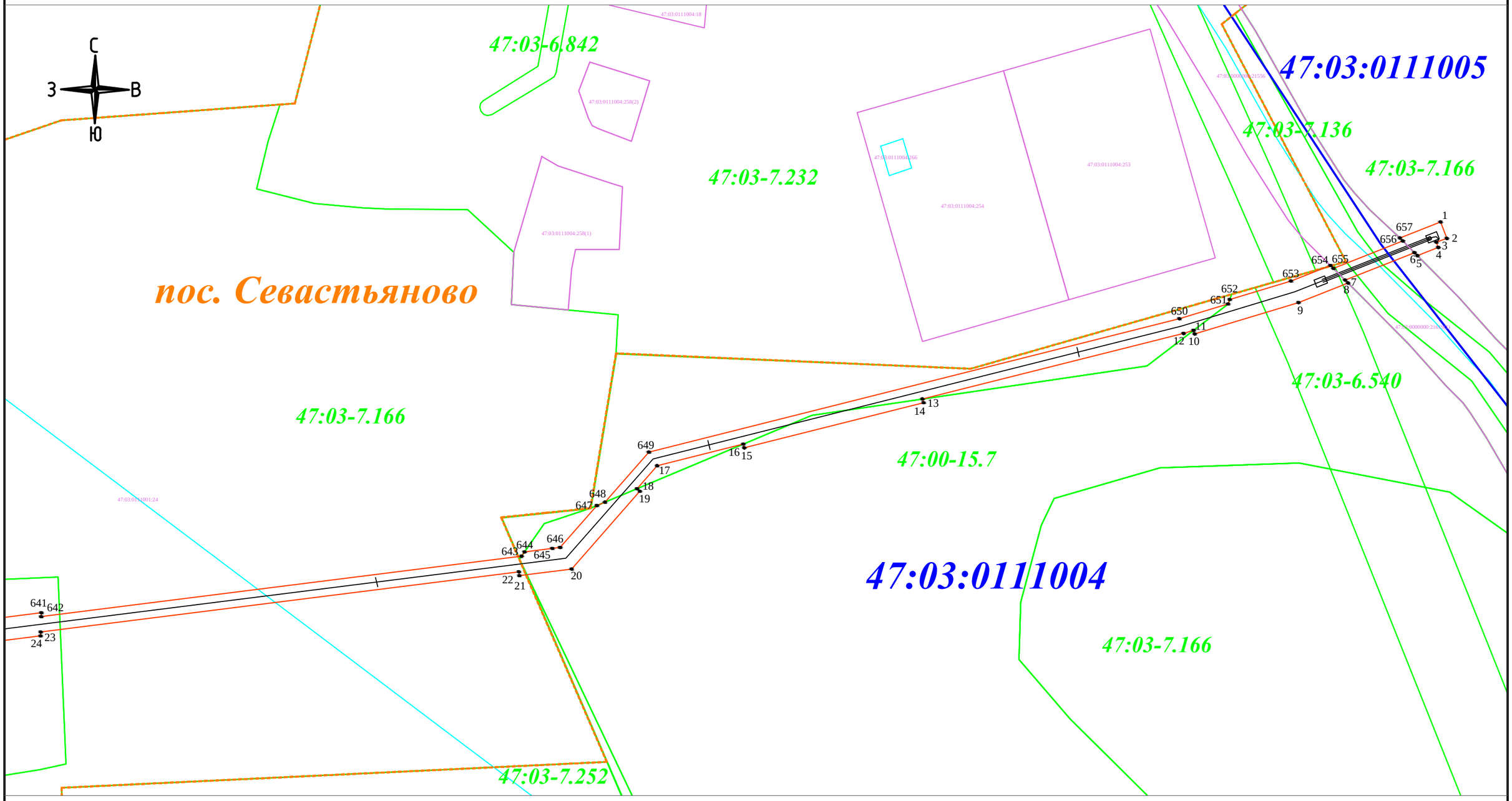

Условные обозначения:

- проектные границы публичного сервитута
- 47:03:0111004 - обозначение кадастровых кварталов, сведения о которых внесены в ЕГРН
- 47:03:0111004:253 - обозначение объектов недвижимости, сведения о которых внесены в ЕГРН
- границы кадастровых кварталов, сведения о которых внесены в ЕГРН
- границы земельных участков, сведения о которых внесены в ЕГРН
- границы объектов капитального строительства, сведения о которых внесены в ЕГРН
- границы населенных пунктов, сведения о которых внесены в ЕГРН
- границы территориальной зоны или иной, сведения о которых внесены в ЕГРН
- ось проектируемого газопровода
- характерная точка проектных границ публичного сервитута
- 1 - обозначение характерной точки проектных границ публичного сервитута
- 47:03-6.540 - обозначение охранных и территориальных зон, сведения о которых внесены в ЕГРН

М 1:1000

Схема совмещения листов:

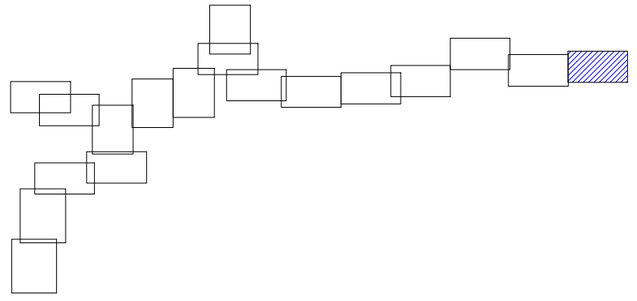

Формат А3

Схема расположения границ публичного сервитута

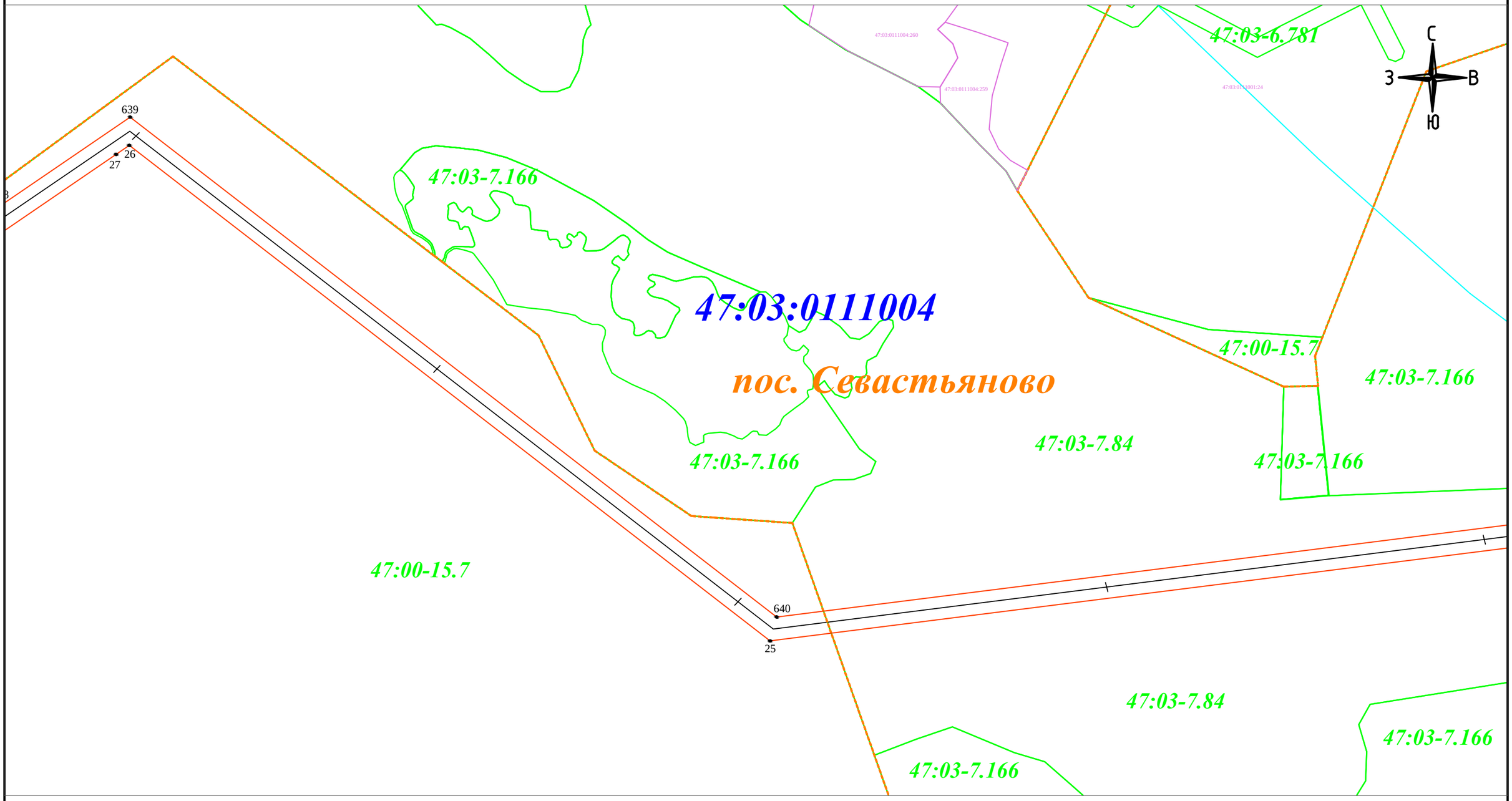

М 1:1000

Условные обозначения:

- проектные границы публичного сервитута
- 47:03:0111004 - обозначение кадастровых кварталов, сведения о которых внесены в ЕГРН
- 47:03:0111004:253 - обозначение объектов недвижимости, сведения о которых внесены в ЕГРН
- границы кадастровых кварталов, сведения о которых внесены в ЕГРН
- границы земельных участков, сведения о которых внесены в ЕГРН
- границы объектов капитального строительства, сведения о которых внесены в ЕГРН
- границы населенных пунктов, сведения о которых внесены в ЕГРН
- границы территориальной зоны или иной, сведения о которых внесены в ЕГРН
- ось проектируемого газопровода
- характерная точка проектных границ публичного сервитута
- 1 - обозначение характерной точки проектных границ публичного сервитута
- 47:03-6.540 - обозначение охранных и территориальных зон, сведения о которых внесены в ЕГРН

Схема совмещения листов:

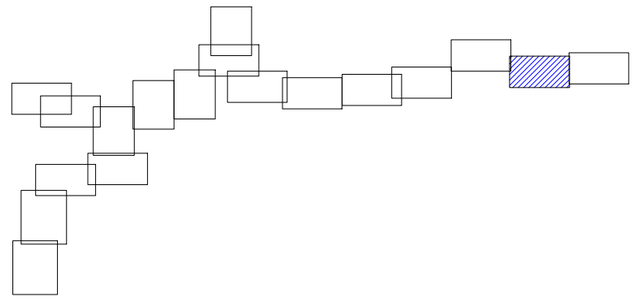

Формат А3

Схема расположения границ публичного сервитута

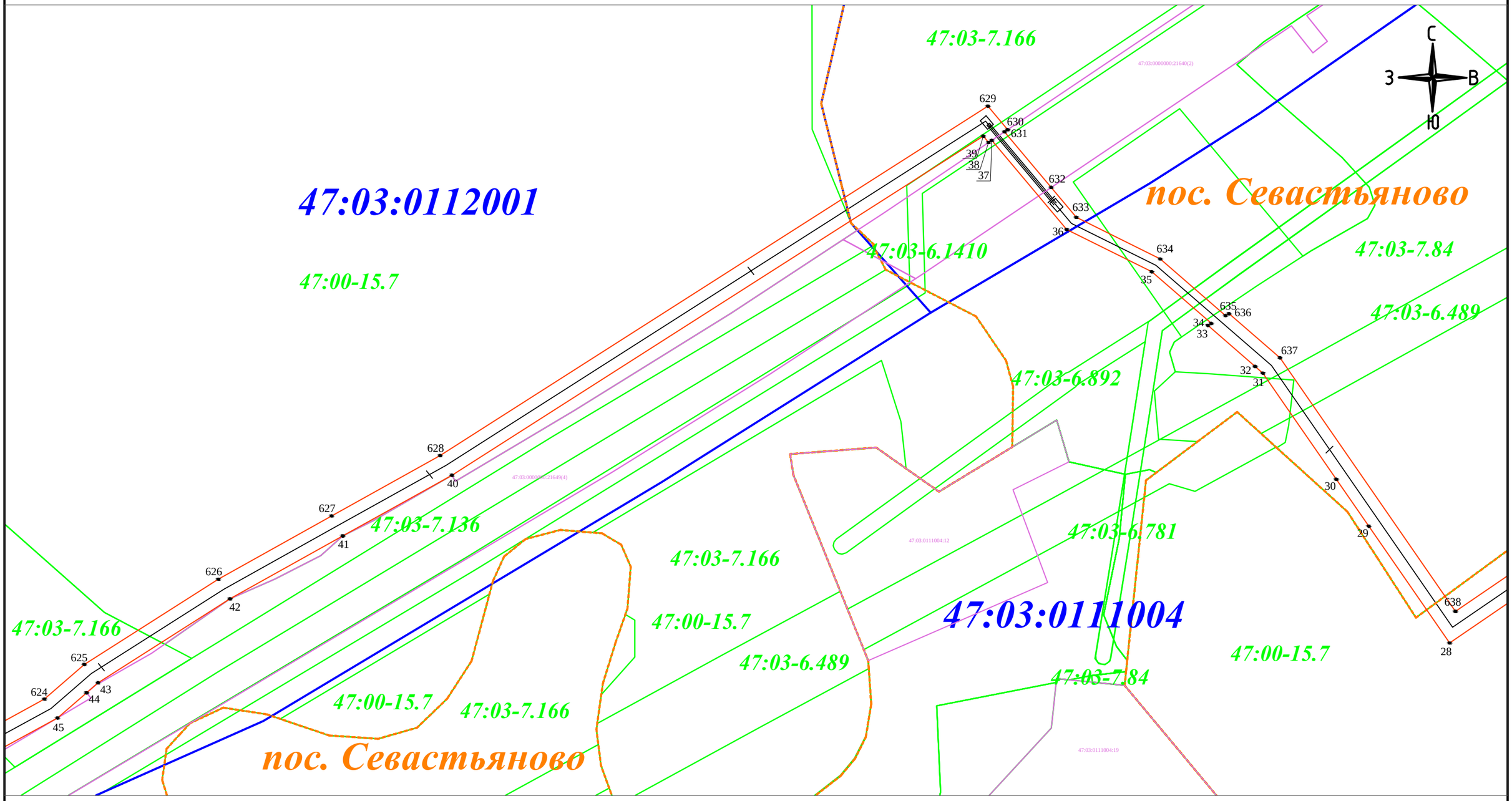

Условные обозначения:

- проектные границы публичного сервитута
47:03:0111004 - обозначение кадастровых кварталов, сведения о которых внесены в ЕГРН
47:03:0111004:253 - обозначение объектов недвижимости, сведения о которых внесены в ЕГРН
- границы кадастровых кварталов, сведения о которых внесены в ЕГРН
- границы земельных участков, сведения о которых внесены в ЕГРН
- границы объектов капитального строительства, сведения о которых внесены в ЕГРН
- границы населенных пунктов, сведения о которых внесены в ЕГРН
- границы территориальной зоны или иной, сведения о которых внесены в ЕГРН
- ось проектируемого газопровода
- характерная точка проектных границ публичного сервитута
1 - обозначение характерной точки проектных границ публичного сервитута
47:03-6.540 - обозначение охранных и территориальных зон, сведения о которых внесены в ЕГРН

М 1:1000

Схема совмещения листов:

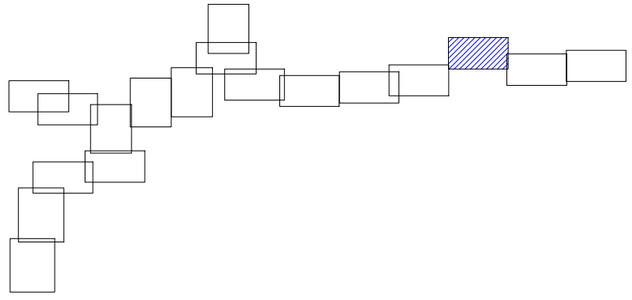

Формат А3

Схема расположения границ публичного сервитута

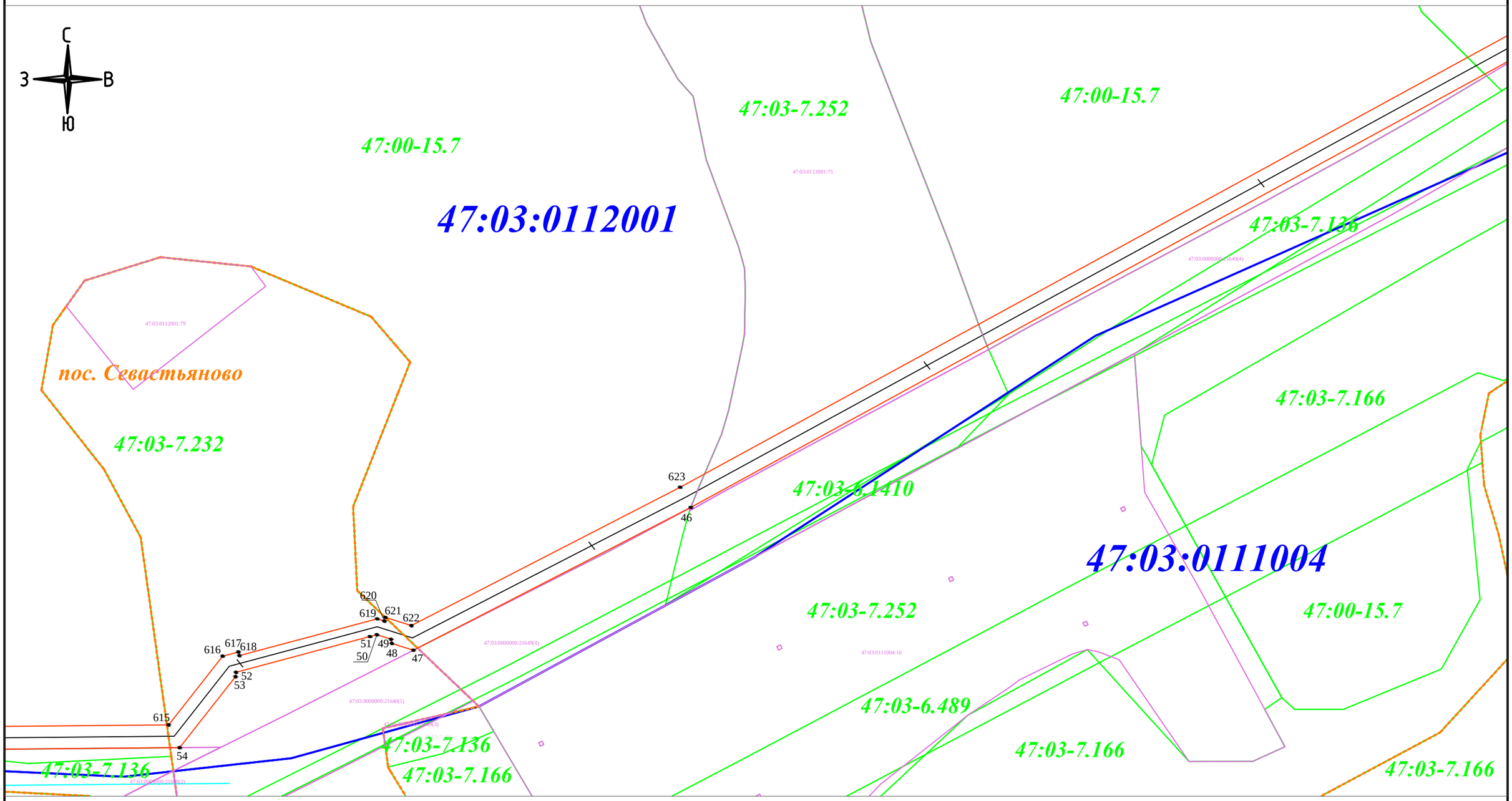

М 1:1000

Условные обозначения:

- проектные границы публичного сервитута
- 47:03:0111004 - обозначение кадастровых кварталов, сведения о которых внесены в ЕГРН
- 47:03:0111004:253 - обозначение объектов недвижимости, сведения о которых внесены в ЕГРН
- границы кадастровых кварталов, сведения о которых внесены в ЕГРН
- границы земельных участков, сведения о которых внесены в ЕГРН
- границы объектов капитального строительства, сведения о которых внесены в ЕГРН
- границы населенных пунктов, сведения о которых внесены в ЕГРН
- границы территориальной зоны или иной, сведения о которых внесены в ЕГРН
- ось проектируемого газопровода
- характерная точка проектных границ публичного сервитута
- 1 - обозначение характерной точки проектных границ публичного сервитута
- 47:03-6.540 - обозначение охранных и территориальных зон, сведения о которых внесены в ЕГРН

Схема совмещения листов:

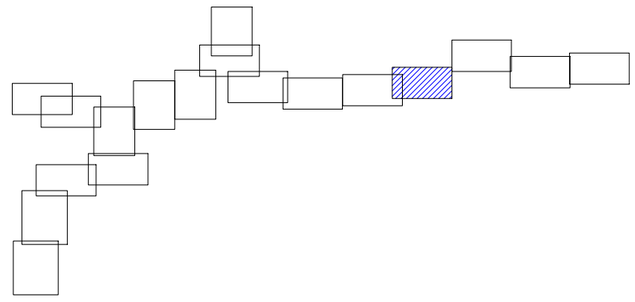

Формат А3

Схема расположения границ публичного сервитута

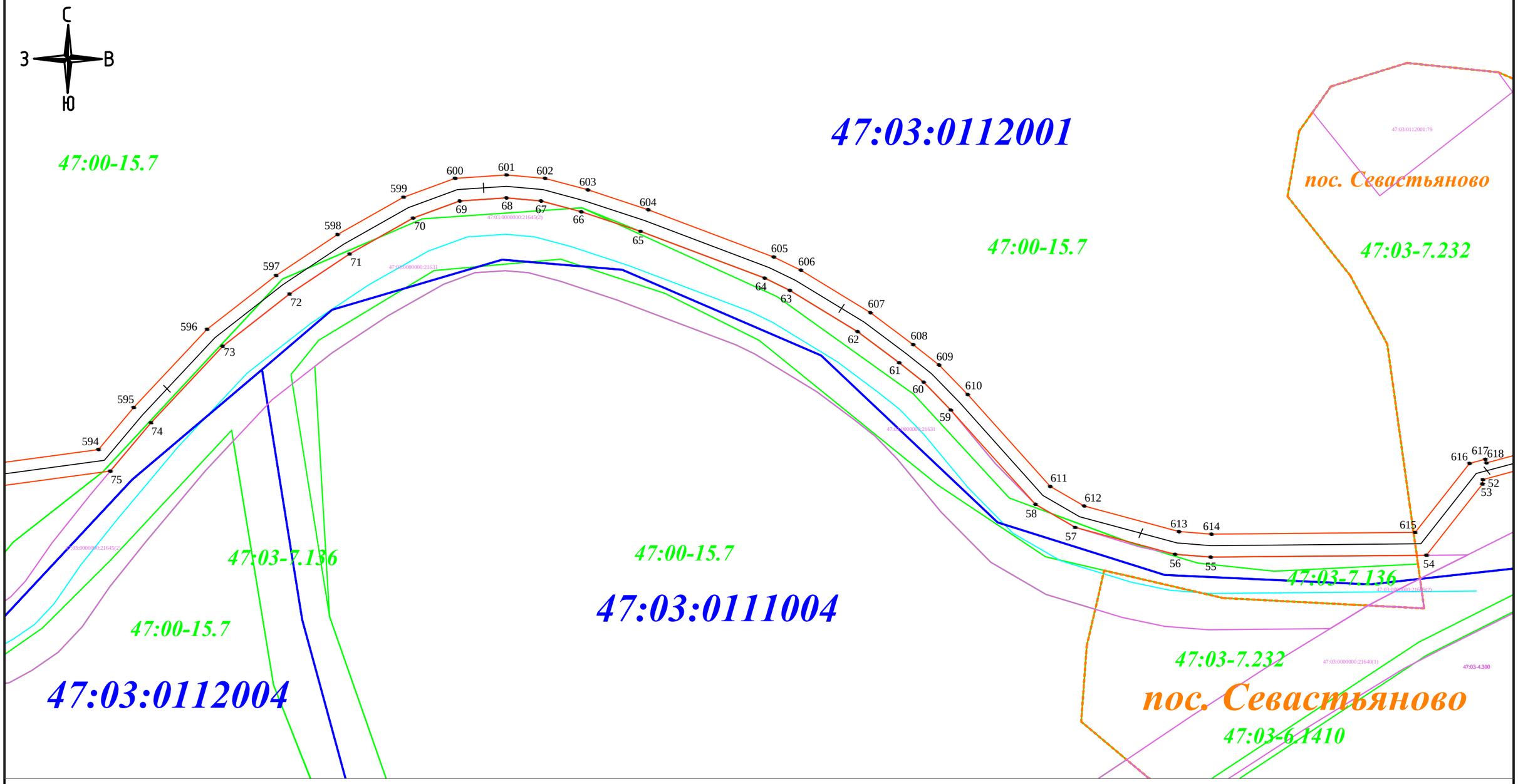

М 1:1000

Условные обозначения:

- проектные границы публичного сервитута
47:03:0111004 - обозначение кадастровых кварталов, сведения о которых внесены в ЕГРН
47:03:0111004:253 - обозначение объектов недвижимости, сведения о которых внесены в ЕГРН
- границы кадастровых кварталов, сведения о которых внесены в ЕГРН
- границы земельных участков, сведения о которых внесены в ЕГРН
- границы объектов капитального строительства, сведения о которых внесены в ЕГРН
- границы населенных пунктов, сведения о которых внесены в ЕГРН
- границы территориальной зоны или иной, сведения о которых внесены в ЕГРН
- ось проектируемого газопровода
- характерная точка проектных границ публичного сервитута
1 - обозначение характерной точки проектных границ публичного сервитута
47:03-6.540 - обозначение охранных и территориальных зон, сведения о которых внесены в ЕГРН

Схема совмещения листов:

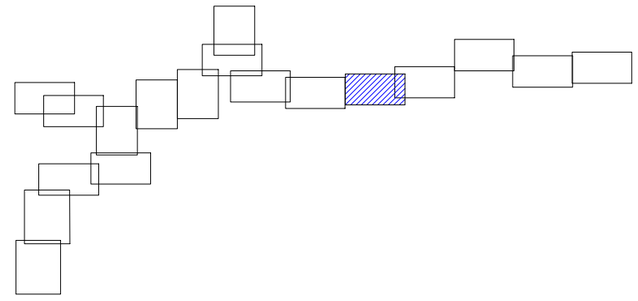

Формат А3

Схема расположения границ публичного сервитута

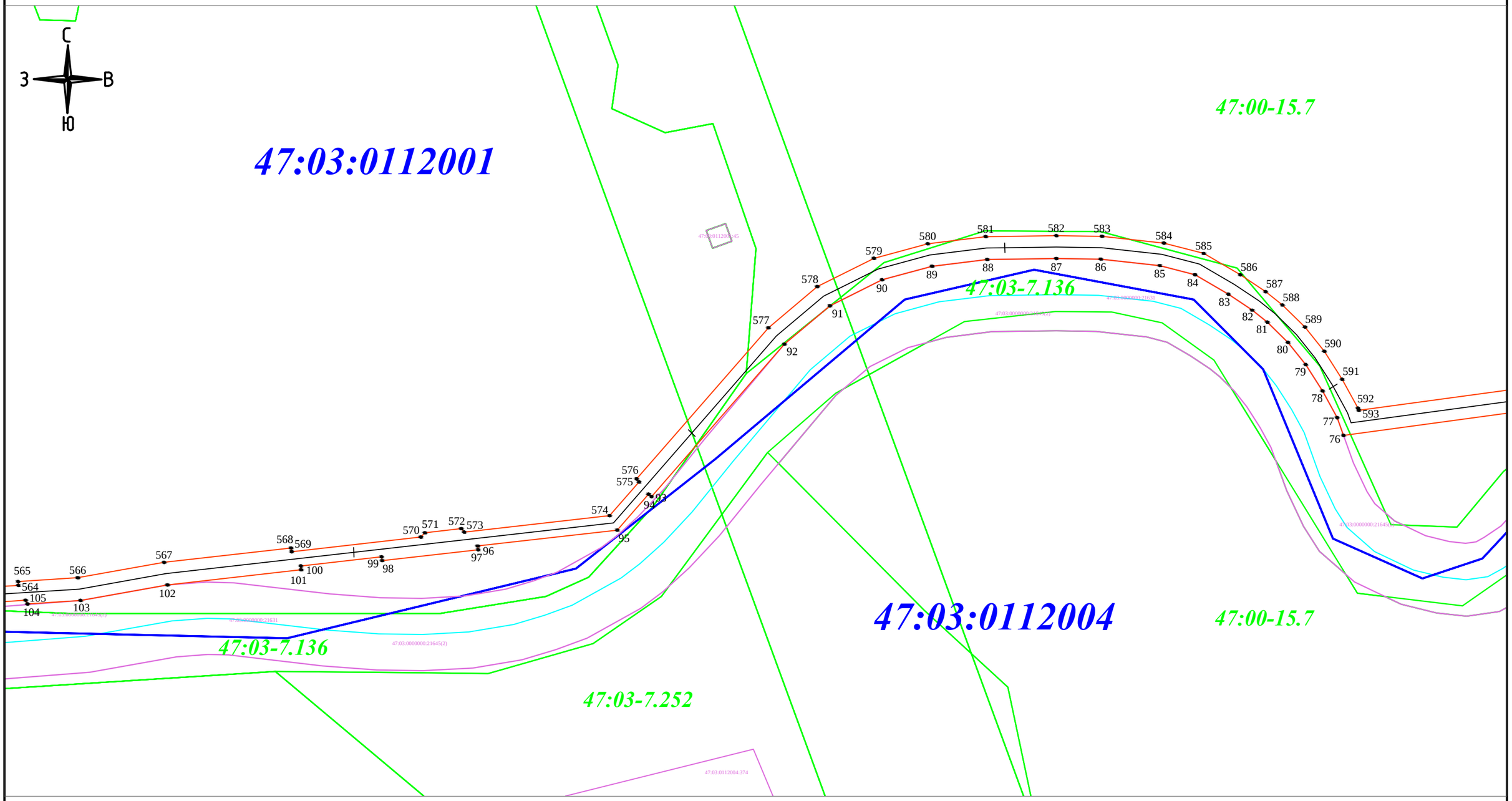

Условные обозначения:

- проектные границы публичного сервитута
- 47:03:0111004 - обозначение кадастровых кварталов, сведения о которых внесены в ЕГРН
- 47:03:0111004:253 - обозначение объектов недвижимости, сведения о которых внесены в ЕГРН
- границы кадастровых кварталов, сведения о которых внесены в ЕГРН
- границы земельных участков, сведения о которых внесены в ЕГРН
- границы объектов капитального строительства, сведения о которых внесены в ЕГРН
- границы населенных пунктов, сведения о которых внесены в ЕГРН
- границы территориальной зоны или иной, сведения о которых внесены в ЕГРН
- ось проектируемого газопровода
- характерная точка проектных границ публичного сервитута
- 1 - обозначение характерной точки проектных границ публичного сервитута
- 47:03-6.540 - обозначение охранных и территориальных зон, сведения о которых внесены в ЕГРН

М 1:1000

Схема совмещения листов:

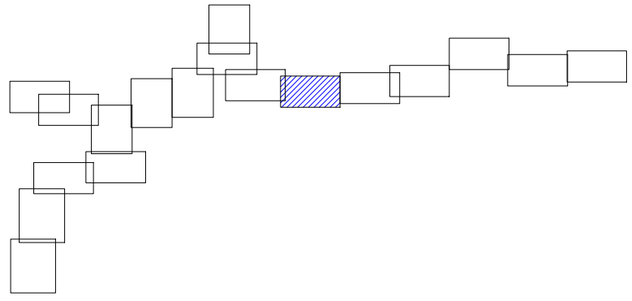

Формат А3

Схема расположения границ публичного сервитута

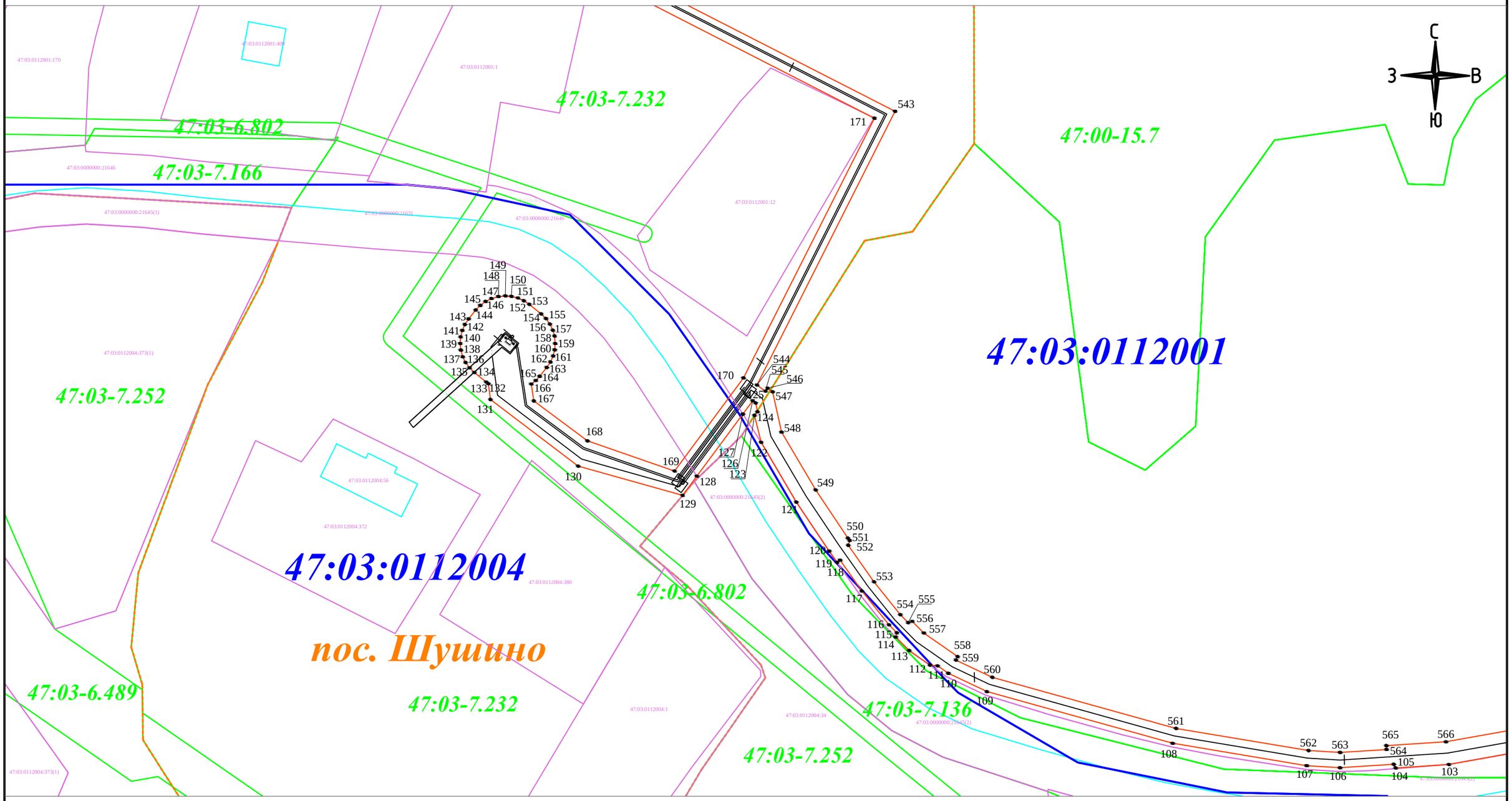

Условные обозначения:

- проектные границы публичного сервитута
- 47:03:0111004 - обозначение кадастровых кварталов, сведения о которых внесены в ЕГРН
- 47:03:0111004:253 - обозначение объектов недвижимости, сведения о которых внесены в ЕГРН
- границы кадастровых кварталов, сведения о которых внесены в ЕГРН
- границы земельных участков, сведения о которых внесены в ЕГРН
- границы объектов капитального строительства, сведения о которых внесены в ЕГРН
- границы населенных пунктов, сведения о которых внесены в ЕГРН
- границы территориальной зоны или иной, сведения о которых внесены в ЕГРН
- ось проектируемого газопровода
- характерная точка проектных границ публичного сервитута
- 1 - обозначение характерной точки проектных границ публичного сервитута
- 47:03-6.540 - обозначение охранных и территориальных зон, сведения о которых внесены в ЕГРН

М 1:1000

Схема совмещения листов:

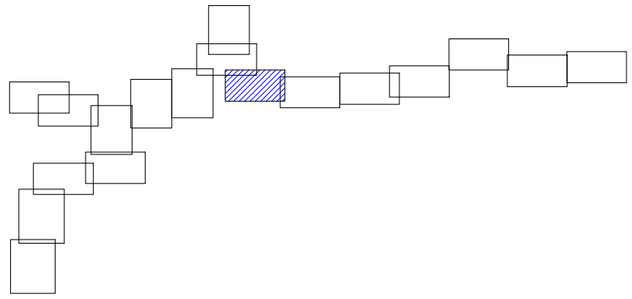

Формат А3

Схема расположения границ публичного сервитута

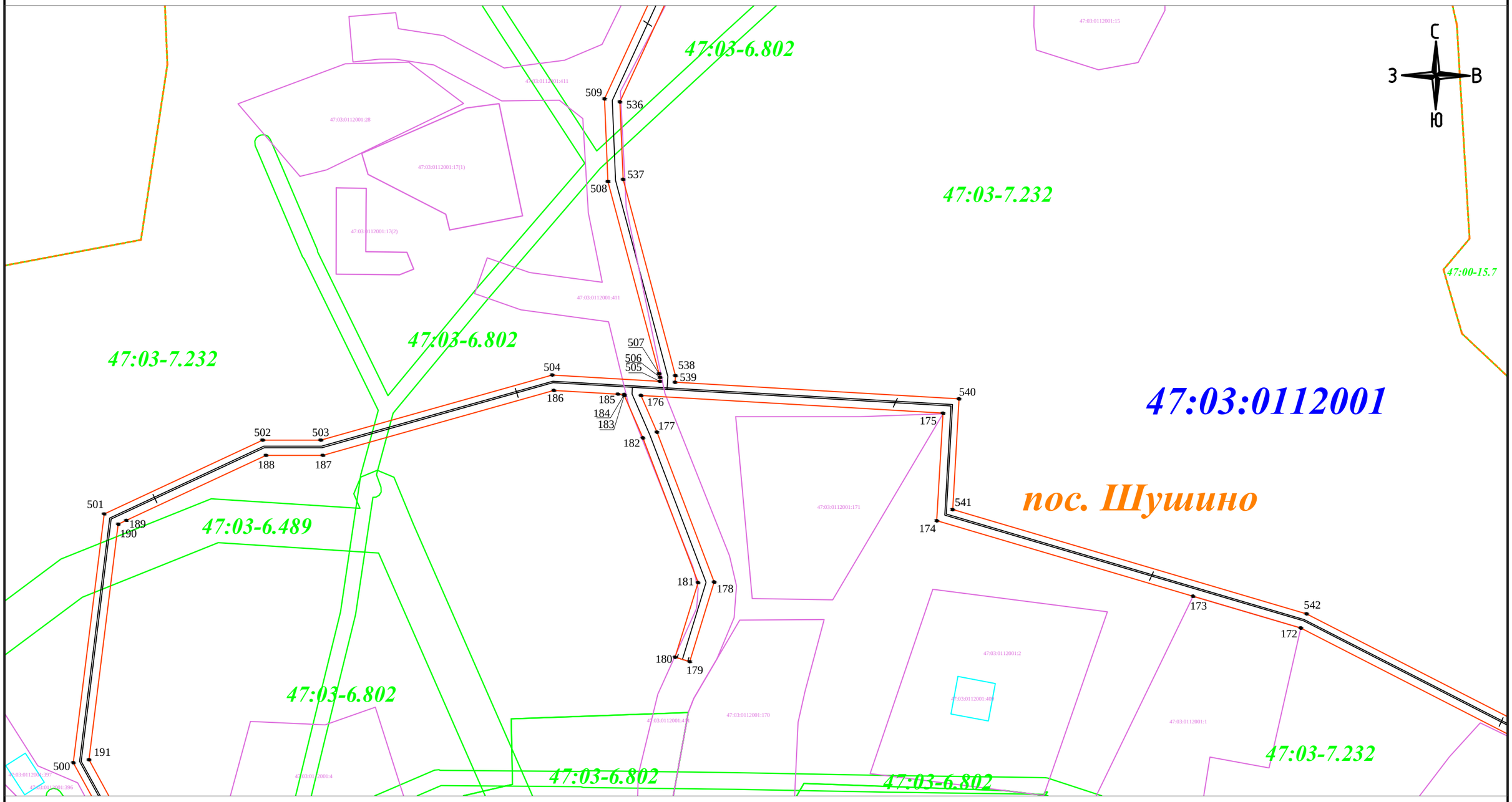

М 1:1000

Условные обозначения:

- проектные границы публичного сервитута
- 47:03:0111004 - обозначение кадастровых кварталов, сведения о которых внесены в ЕГРН
- 47:03:0111004:253 - обозначение объектов недвижимости, сведения о которых внесены в ЕГРН
- границы кадастровых кварталов, сведения о которых внесены в ЕГРН
- границы земельных участков, сведения о которых внесены в ЕГРН
- границы объектов капитального строительства, сведения о которых внесены в ЕГРН
- границы населенных пунктов, сведения о которых внесены в ЕГРН
- границы территориальной зоны или иной, сведения о которых внесены в ЕГРН
- ось проектируемого газопровода
- характерная точка проектных границ публичного сервитута
- 1 - обозначение характерной точки проектных границ публичного сервитута
- 47:03-6.540 - обозначение охранных и территориальных зон, сведения о которых внесены в ЕГРН

Схема совмещения листов:

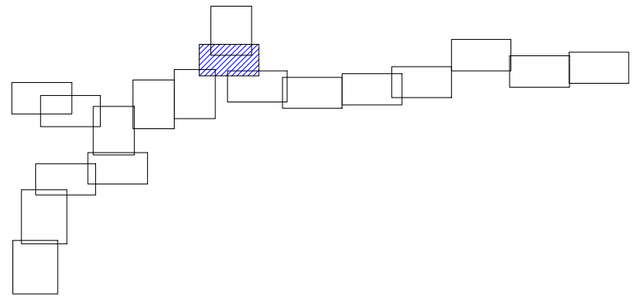

Формат А3

Схема расположения границ публичного сервитута

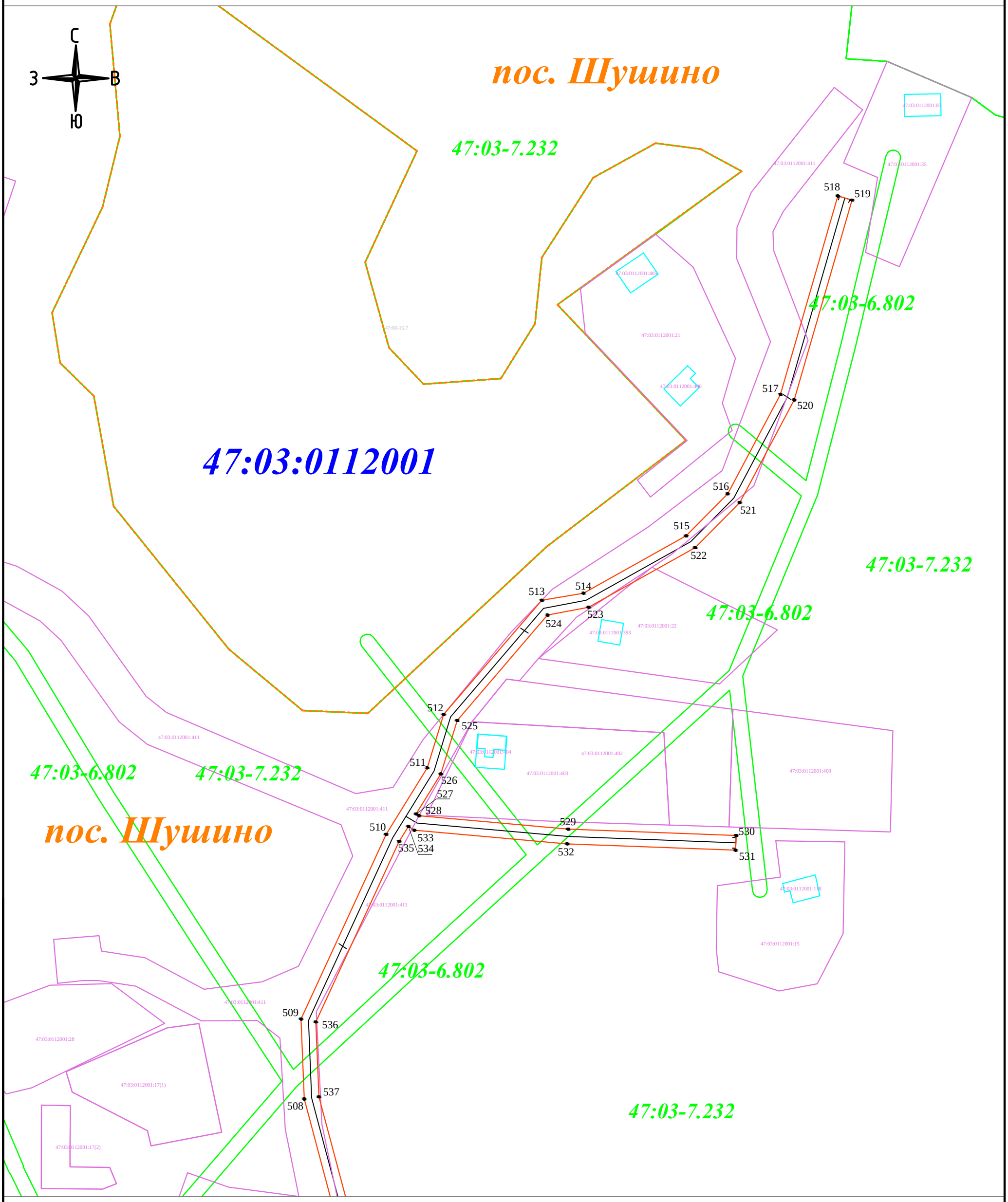

Условные обозначения:

M 1:1000

- проектные границы публичного сервитута
- 47:03:0111004 - обозначение кадастровых кварталов, сведения о которых внесены в ЕГРН
- 47:03:0111004:253 - обозначение объектов недвижимости, сведения о которых внесены в ЕГРН
- границы кадастровых кварталов, сведения о которых внесены в ЕГРН
- границы земельных участков, сведения о которых внесены в ЕГРН
- границы объектов капитального строительства, сведения о которых внесены в ЕГРН
- границы населенных пунктов, сведения о которых внесены в ЕГРН
- границы территориальной зоны или иной, сведения о которых внесены в ЕГРН
- ось проектируемого газопровода
- характерная точка проектных границ публичного сервитута
- 1 - обозначение характерной точки проектных границ публичного сервитута
- 47:03-6.540 - обозначение охранных и территориальных зон, сведения о которых внесены в ЕГРН

Схема совмещения листов:

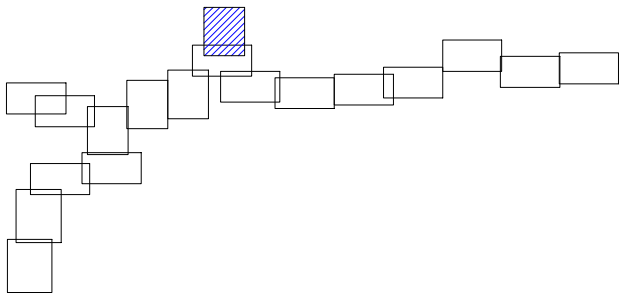

Формат А3

Схема расположения границ публичного сервитута

С
З В
Ю

47:03-6.802
47:03-6.489
47:03:0112001
пос. Шушино
47:03-7.232
47:03-6.802
47:03-7.166
47:03-7.166
47:03:0112004
47:03-7.232
47:03-6.802
47:03-7.232
47:03-7.252

191 500 499 192 498 193 497 194 195 496 198 199 200 209 210 208 207 206 197 196 495 494 211 212 493 486 213 485 214 205 204 201 203 202

47:03:0112001:395 47:03:0112001:397 47:03:0112001:396 47:03:0112001:398 47:03:0112001:4 47:03:0000000:21645(1) 47:03:0000000:21646 47:03:0112004:373(1) 47:03:0112004:9 47:03-7.166 47:03:0112001:5 47:03:0112004:367 47:03:0112004:26 47:03:0112004:15 47:03:0112001:408 47:03:0112004:375 47:03:0112004:27 47:03:0112004:16 47:03:0112004:18

Условные обозначения:

M 1:1000

- проектные границы публичного сервитута
47:03:0111004 - обозначение кадастровых кварталов, сведения о которых внесены в ЕГРН
47:03:0111004:253 - обозначение объектов недвижимости, сведения о которых внесены в ЕГРН
- границы кадастровых кварталов, сведения о которых внесены в ЕГРН
- границы земельных участков, сведения о которых внесены в ЕГРН
- границы объектов капитального строительства, сведения о которых внесены в ЕГРН
- границы населенных пунктов, сведения о которых внесены в ЕГРН
- границы территориальной зоны или иной, сведения о которых внесены в ЕГРН
- ось проектируемого газопровода
- характерная точка проектных границ публичного сервитута
1 - обозначение характерной точки проектных границ публичного сервитута
47:03-6.540 - обозначение охранных и территориальных зон, сведения о которых внесены в ЕГРН

Схема совмещения листов:

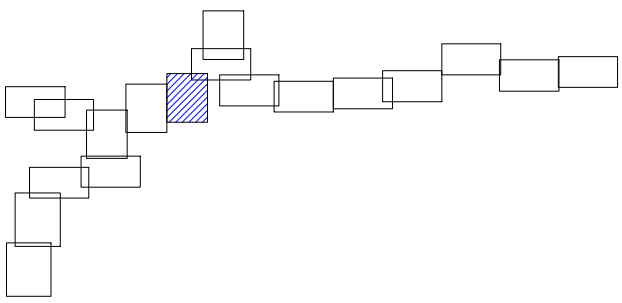

Формат А3

Схема расположения границ публичного сервитута

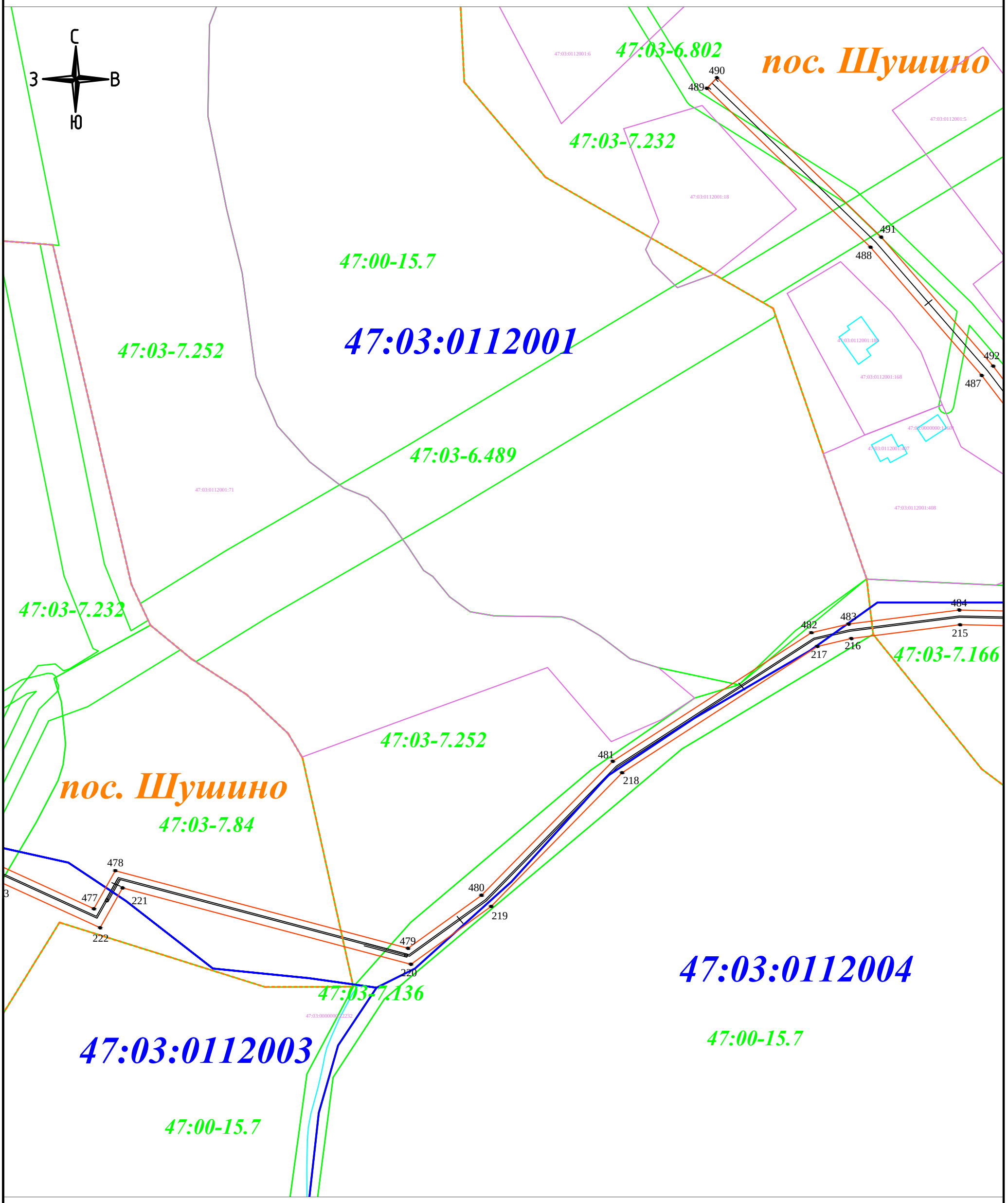

Условные обозначения:

М 1:1000

- проектные границы публичного сервитута
47:03:0111004 - обозначение кадастровых кварталов, сведения о которых внесены в ЕГРН
47:03:0111004:253 - обозначение объектов недвижимости, сведения о которых внесены в ЕГРН
- границы кадастровых кварталов, сведения о которых внесены в ЕГРН
- границы земельных участков, сведения о которых внесены в ЕГРН
- границы объектов капитального строительства, сведения о которых внесены в ЕГРН
- границы населенных пунктов, сведения о которых внесены в ЕГРН
- границы территориальной зоны или иной, сведения о которых внесены в ЕГРН
- ось проектируемого газопровода
- характерная точка проектных границ публичного сервитута
1 - обозначение характерной точки проектных границ публичного сервитута
47:03-6.540 - обозначение охранных и территориальных зон, сведения о которых внесены в ЕГРН

Схема совмещения листов:

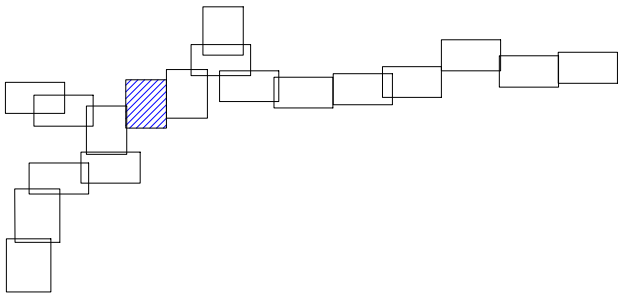

Схема расположения границ публичного сервитута

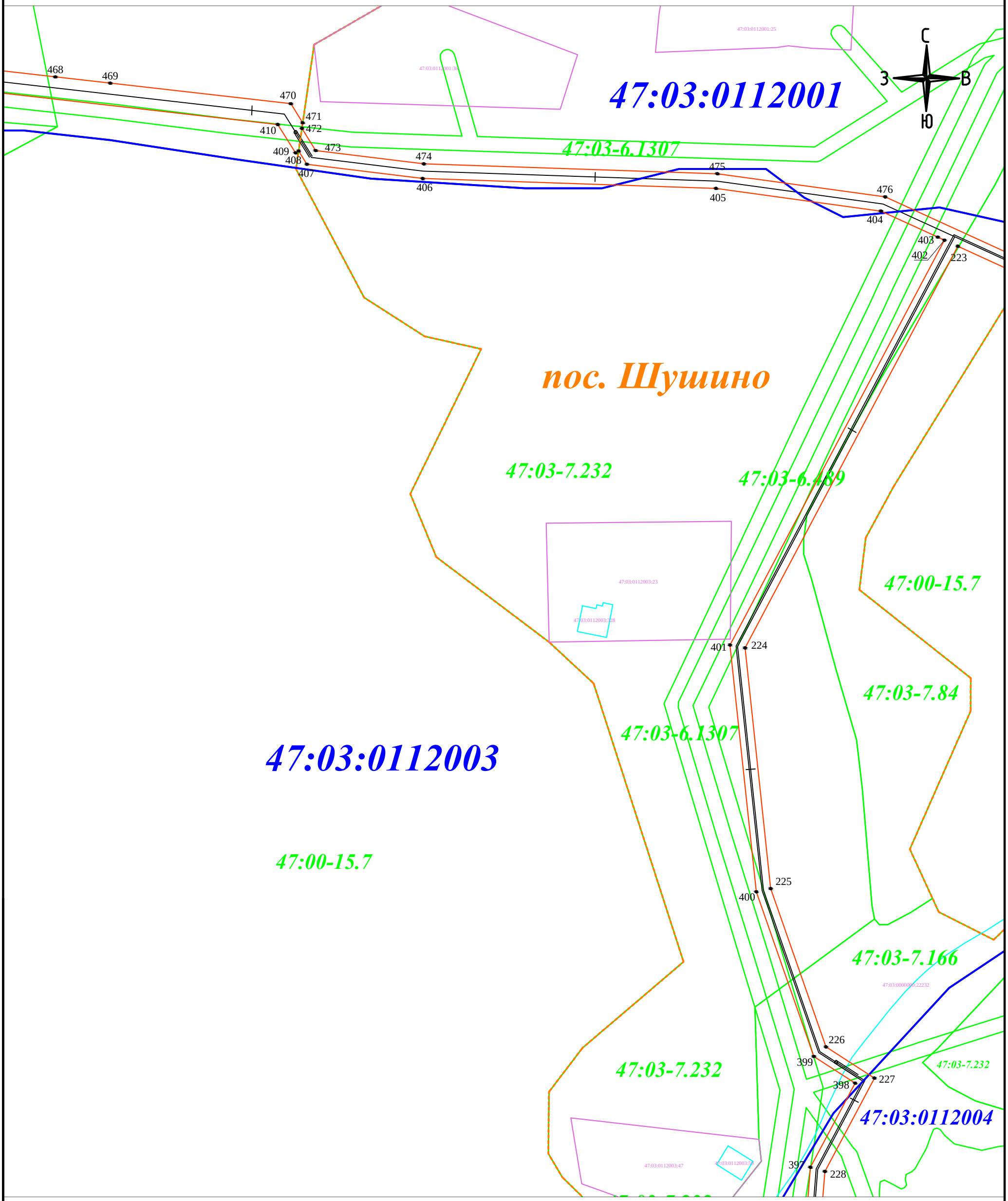

Условные обозначения:

- проектные границы публичного сервитута
- 47:03:0111004 - обозначение кадастровых кварталов, сведения о которых внесены в ЕГРН
- 47:03:0111004:253 - обозначение объектов недвижимости, сведения о которых внесены в ЕГРН
- границы кадастровых кварталов, сведения о которых внесены в ЕГРН
- границы земельных участков, сведения о которых внесены в ЕГРН
- границы объектов капитального строительства, сведения о которых внесены в ЕГРН
- границы населенных пунктов, сведения о которых внесены в ЕГРН
- границы территориальной зоны или иной, сведения о которых внесены в ЕГРН
- ось проектируемого газопровода
- характерная точка проектных границ публичного сервитута
- 1 - обозначение характерной точки проектных границ публичного сервитута
- 47:03-6.540 - обозначение охранных и территориальных зон, сведения о которых внесены в ЕГРН

М 1:1000

Схема совмещения листов:

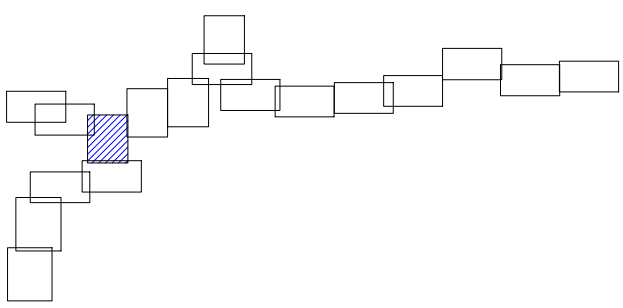

Формат А3

Схема расположения границ публичного сервитута

Лист 13

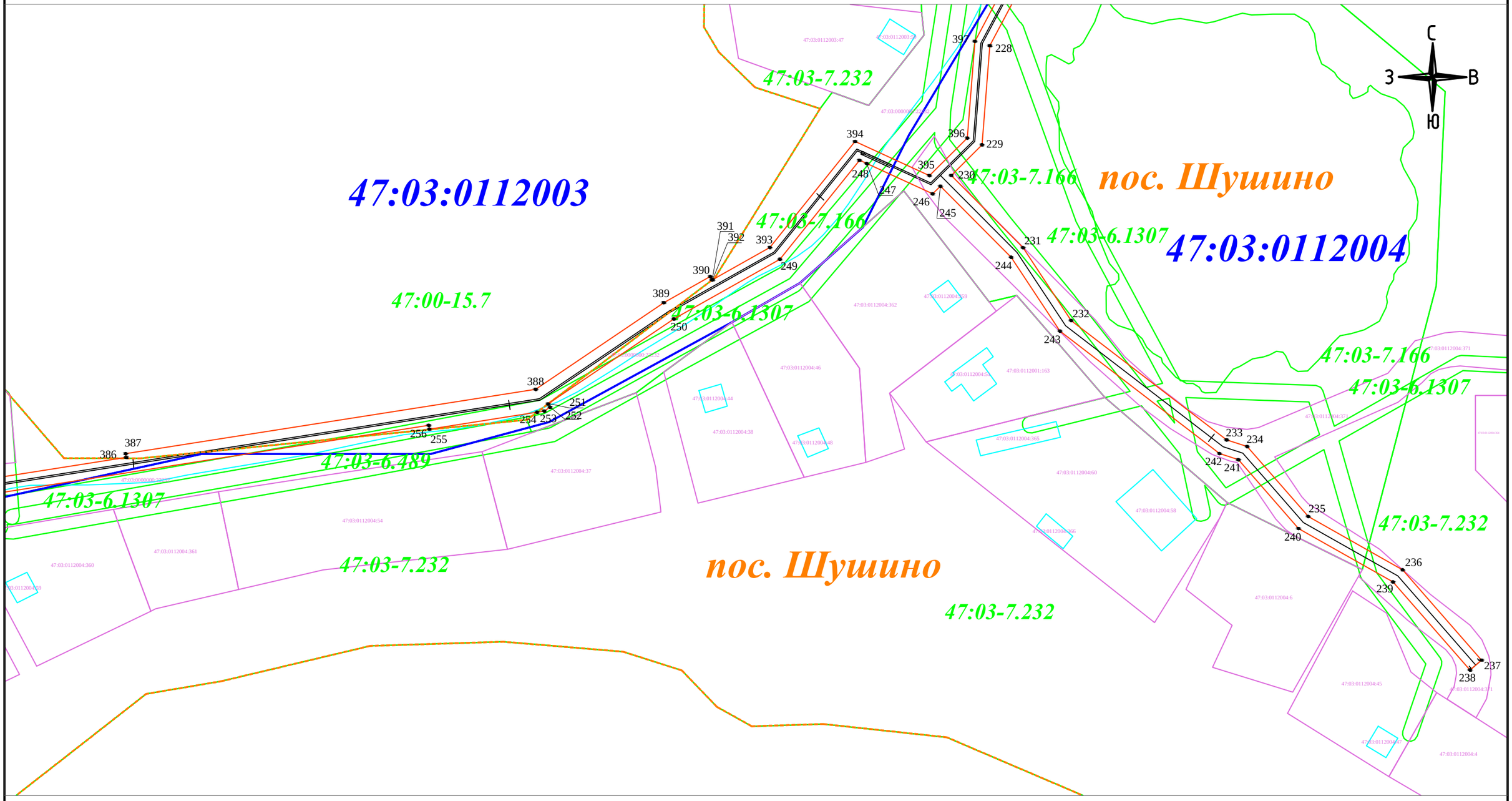

Условные обозначения:

- проектные границы публичного сервитута
- 47:03:0111004 - обозначение кадастровых кварталов, сведения о которых внесены в ЕГРН
- 47:03:0111004:253 - обозначение объектов недвижимости, сведения о которых внесены в ЕГРН
- границы кадастровых кварталов, сведения о которых внесены в ЕГРН
- границы земельных участков, сведения о которых внесены в ЕГРН
- границы объектов капитального строительства, сведения о которых внесены в ЕГРН
- границы населенных пунктов, сведения о которых внесены в ЕГРН
- границы территориальной зоны или иной, сведения о которых внесены в ЕГРН
- ось проектируемого газопровода
- характерная точка проектных границ публичного сервитута
- 1 - обозначение характерной точки проектных границ публичного сервитута
- 47:03-6.540 - обозначение охранных и территориальных зон, сведения о которых внесены в ЕГРН

М 1:1000

Схема совмещения листов:

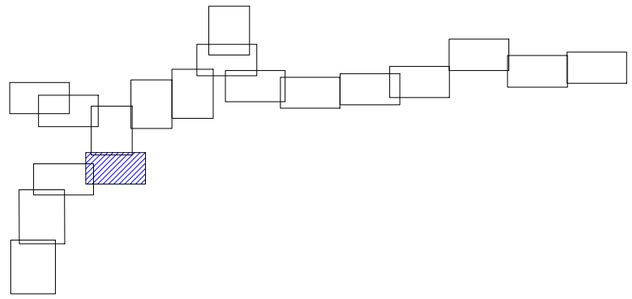

Формат А3

Схема расположения границ публичного сервитута

Лист 14

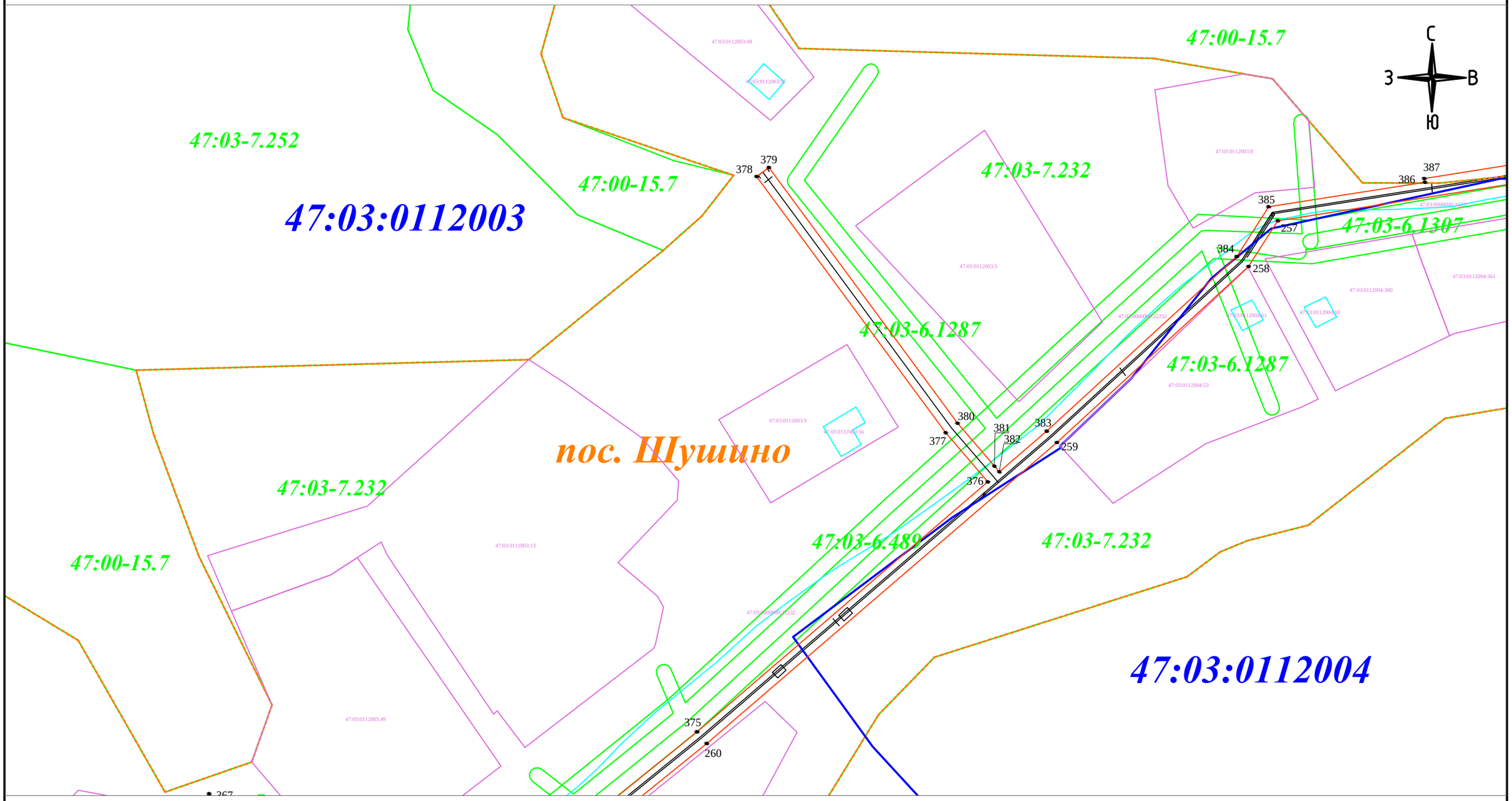

М 1:1000

Условные обозначения:

- проектные границы публичного сервитута
47:03:0111004 - обозначение кадастровых кварталов, сведения о которых внесены в ЕГРН
47:03:0111004:253 - обозначение объектов недвижимости, сведения о которых внесены в ЕГРН
- границы кадастровых кварталов, сведения о которых внесены в ЕГРН
- границы земельных участков, сведения о которых внесены в ЕГРН
- границы объектов капитального строительства, сведения о которых внесены в ЕГРН
- границы населенных пунктов, сведения о которых внесены в ЕГРН
- границы территориальной зоны или иной, сведения о которых внесены в ЕГРН
- ось проектируемого газопровода
- характерная точка проектных границ публичного сервитута
1 - обозначение характерной точки проектных границ публичного сервитута
47:03-6.540 - обозначение охранных и территориальных зон, сведения о которых внесены в ЕГРН

Схема совмещения листов:

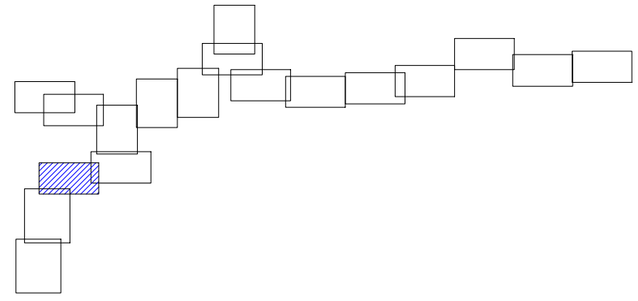

Формат А3

Схема расположения границ публичного сервитута

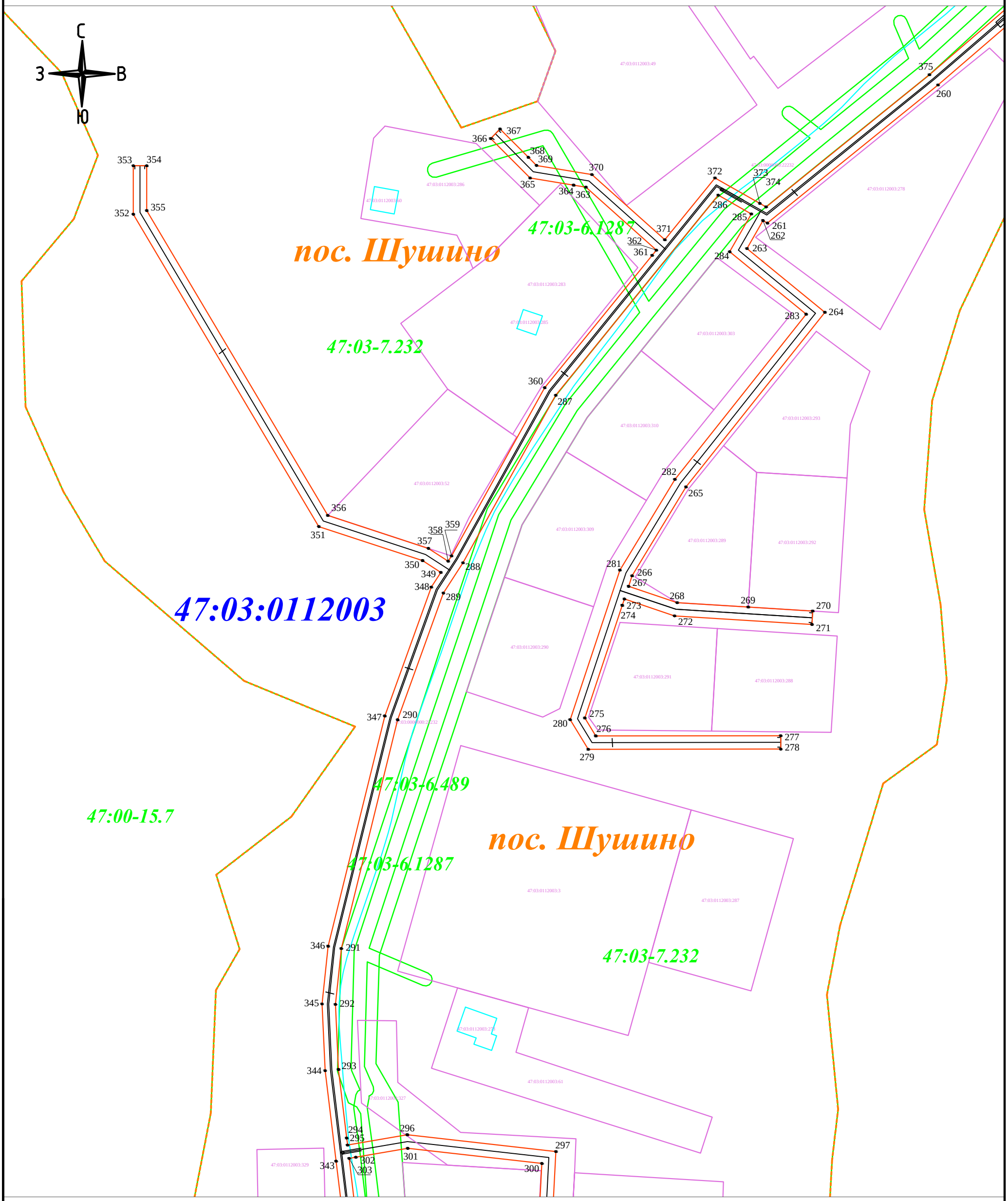

Условные обозначения:

M 1:1100

- проектные границы публичного сервитута
- 47:03:0111004 - обозначение кадастровых кварталов, сведения о которых внесены в ЕГРН
- 47:03:0111004:253 - обозначение объектов недвижимости, сведения о которых внесены в ЕГРН
- границы кадастровых кварталов, сведения о которых внесены в ЕГРН
- границы земельных участков, сведения о которых внесены в ЕГРН
- границы объектов капитального строительства, сведения о которых внесены в ЕГРН
- границы населенных пунктов, сведения о которых внесены в ЕГРН
- границы территориальной зоны или иной, сведения о которых внесены в ЕГРН
- ось проектируемого газопровода
- характерная точка проектных границ публичного сервитута
- 1 - обозначение характерной точки проектных границ публичного сервитута
- 47:03-6.540 - обозначение охранных и территориальных зон, сведения о которых внесены в ЕГРН

Схема совмещения листов:

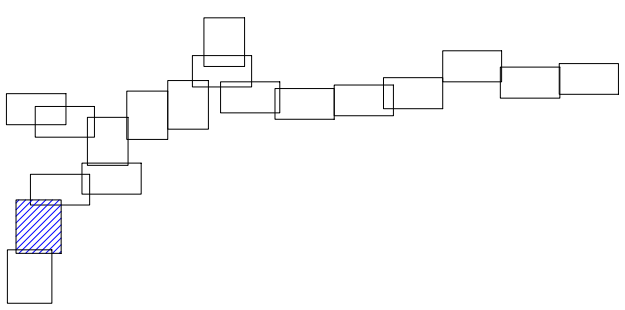

Формат А3

Схема расположения границ публичного сервитута

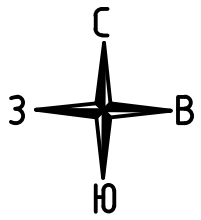

Условные обозначения:

M 1:1100

- проектные границы публичного сервитута
- 47:03:0111004 - обозначение кадастровых кварталов, сведения о которых внесены в ЕГРН
- 47:03:0111004:253 - обозначение объектов недвижимости, сведения о которых внесены в ЕГРН
- границы кадастровых кварталов, сведения о которых внесены в ЕГРН
- границы земельных участков, сведения о которых внесены в ЕГРН
- границы объектов капитального строительства, сведения о которых внесены в ЕГРН
- границы населенных пунктов, сведения о которых внесены в ЕГРН
- границы территориальной зоны или иной, сведения о которых внесены в ЕГРН
- ось проектируемого газопровода
- характерная точка проектных границ публичного сервитута
- 1 - обозначение характерной точки проектных границ публичного сервитута
- 47:03-6.540 - обозначение охранных и территориальных зон, сведения о которых внесены в ЕГРН

Схема совмещения листов:

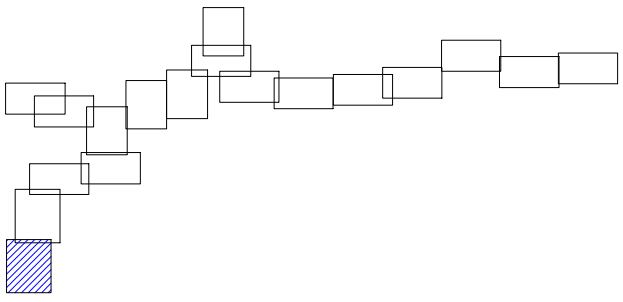

Формат А3

Схема расположения границ публичного сервитута

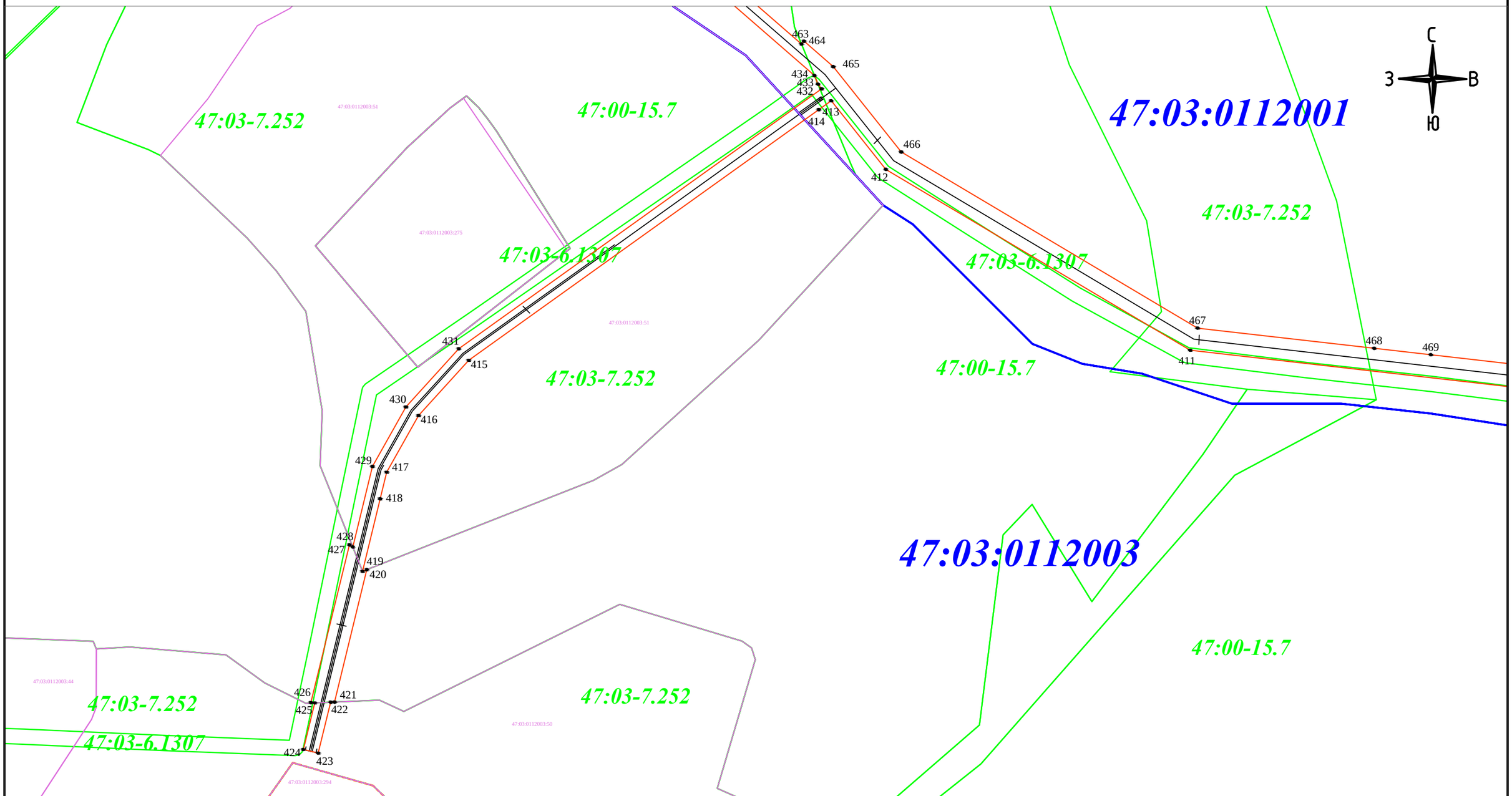

Условные обозначения:

- проектные границы публичного сервитута
- 47:03:0111004 - обозначение кадастровых кварталов, сведения о которых внесены в ЕГРН
- 47:03:0111004:253 - обозначение объектов недвижимости, сведения о которых внесены в ЕГРН
- границы кадастровых кварталов, сведения о которых внесены в ЕГРН
- границы земельных участков, сведения о которых внесены в ЕГРН
- границы объектов капитального строительства, сведения о которых внесены в ЕГРН
- границы населенных пунктов, сведения о которых внесены в ЕГРН
- границы территориальной зоны или иной, сведения о которых внесены в ЕГРН
- ось проектируемого газопровода
- характерная точка проектных границ публичного сервитута
- 1 - обозначение характерной точки проектных границ публичного сервитута
- 47:03-6.540 - обозначение охранных и территориальных зон, сведения о которых внесены в ЕГРН

М 1:1000

Схема совмещения листов:

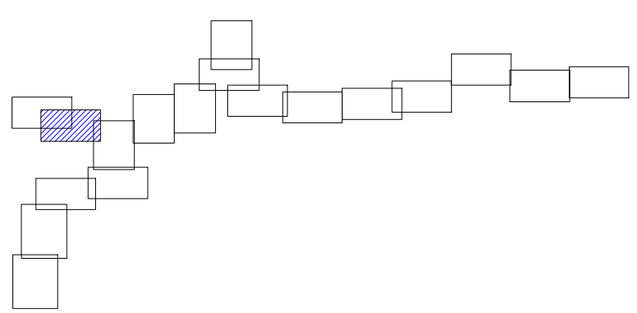

Формат А3

Схема расположения границ публичного сервитута

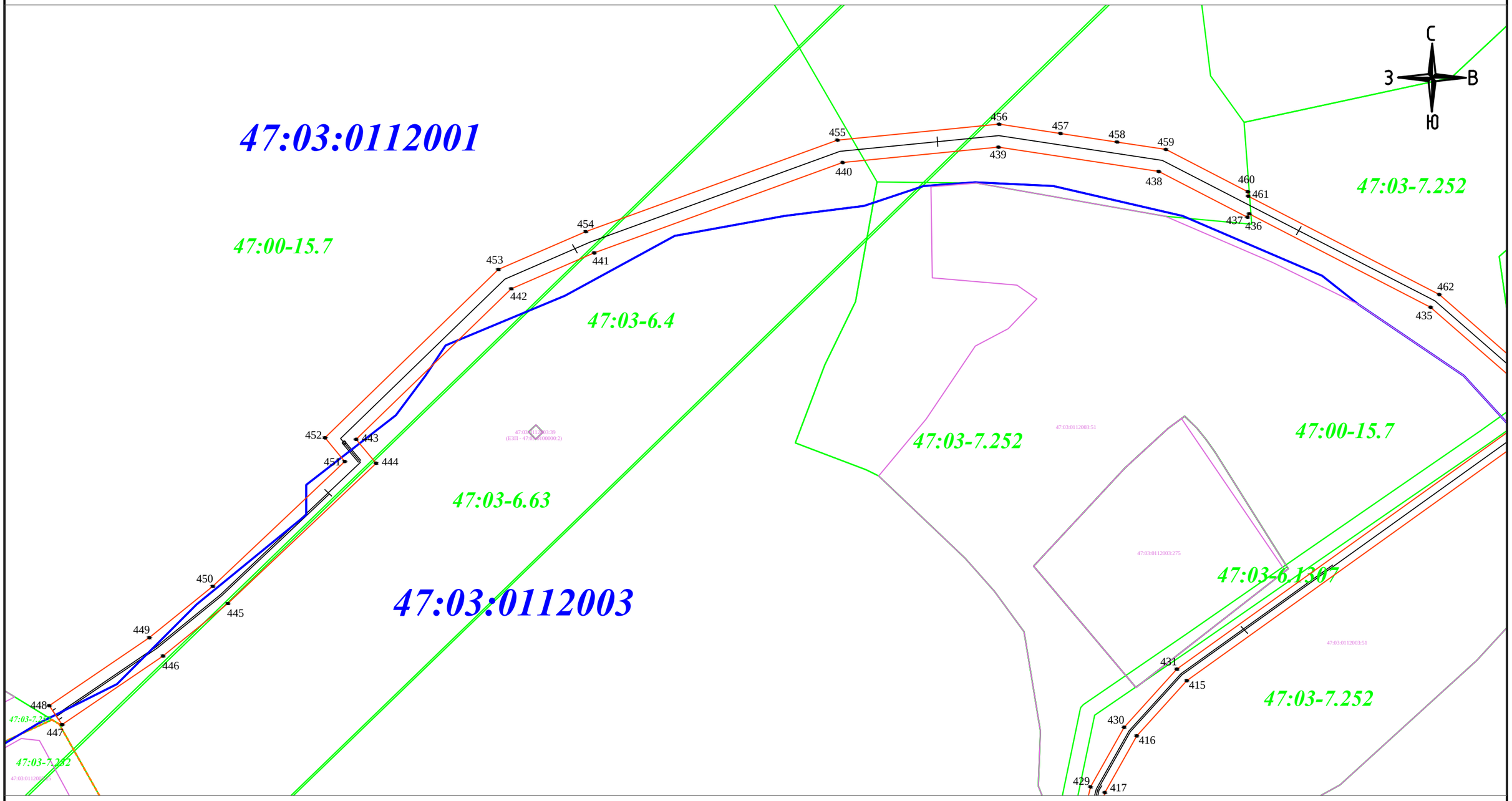

М 1:1000

Условные обозначения:

- проектные границы публичного сервитута
- 47:03:0111004 - обозначение кадастровых кварталов, сведения о которых внесены в ЕГРН
- 47:03:0111004:253 - обозначение объектов недвижимости, сведения о которых внесены в ЕГРН
- границы кадастровых кварталов, сведения о которых внесены в ЕГРН
- границы земельных участков, сведения о которых внесены в ЕГРН
- границы объектов капитального строительства, сведения о которых внесены в ЕГРН
- границы населенных пунктов, сведения о которых внесены в ЕГРН
- границы территориальной зоны или иной, сведения о которых внесены в ЕГРН
- ось проектируемого газопровода
- характерная точка проектных границ публичного сервитута
- 1 - обозначение характерной точки проектных границ публичного сервитута
- 47:03-6.540 - обозначение охранных и территориальных зон, сведения о которых внесены в ЕГРН

Схема совмещения листов:

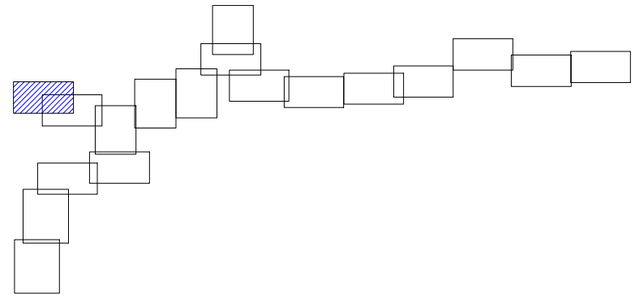

Формат А3