Приложение № 1 к постановлению администрации Приозерского муниципального района Ленинградской области №_____ от ___ _____2026 г.

Графическое описание местоположения границ публичного сервитута

Публичный сервитут для использования земель и земельных участков в целях складирования строительных и иных материалов, возведения некапитальных строений, сооружений (включая ограждения, бытовки, навесы) и (или) размещения строительной техники, которые необходимы для обеспечения строительства линейного объекта системы газоснабжения местного значения «Межпоселковый газопровод до п. Шушино и распределительный газопровод по п. Шушино Приозерского района»

(наименование объекта, местоположение границ которого описано (далее - объект))

Раздел 1

Сведения об объекте

№ п/п	Характеристики объекта	Описание характеристик
1	2	3
1	Местоположение объекта	Ленинградская область, м.р-н Приозерский, с.п Севастьяновское
2	Площадь объекта +/- величина погрешности определения площади (Р +/- Дельта Р)	25827 +/- 56 м²
3	Иные характеристики объекта	Публичный сервитут для использования земель и земельных участков в целях складирования строительных и иных материалов, возведения некапитальных строений, сооружений (включая ограждения, бытовки, навесы) и (или) размещения строительной техники, которые необходимы для обеспечения строительства линейного объекта системы газоснабжения местного значения «Межпоселковый газопровод до п. Шушино и распределительный газопровод по п. Шушино Приозерского района» сроком на 3 года на основании Постановления администрации Приозерского муниципального района Ленинградской области, официальное опубликование: официальный сайт Администрации Приозерского муниципального района Ленинградской области в информационно-телекоммуникационной сети "Интернет" в пользу АО «Газпром газораспределение Ленинградская область» (ИНН 4700000109, ОГРН 1024702184715, юридический адрес и фактический адрес : 188507, наб. Реки Кикенки, зд. 3, г. Новоселье, Аннинское г.п., Ломоносовский м.р-н, Ленинградская обл., электронная почта: office@gazpromlenobl.ru, +7 (812) 405-40-04).

Раздел 2

Сведения о местоположении границ объекта

1. Система координат МСК-47, зона 2

2. Сведения о характерных точках границ объекта

Обозначение характерных точек границ	Координаты, м		Метод определения координат характерной точки	Средняя квадратическая погрешность положения характерной точки (Mt), м	Описание обозначения точки на местности (при наличии)
	X	Y			
1	2	3	4	5	6
1	560868.40	2188222.89	Метод спутниковых геодезических измерений (определений)	0.1	-
2	560859.10	2188226.57	Метод спутниковых геодезических измерений (определений)	0.1	-
3	560854.68	2188215.37	Метод спутниковых геодезических измерений (определений)	0.1	-
4	560856.22	2188213.84	Метод спутниковых геодезических измерений (определений)	0.1	-
5	560858.39	2188219.32	Метод спутниковых геодезических измерений (определений)	0.1	-
6	560859.76	2188218.78	Метод спутниковых геодезических измерений (определений)	0.1	-
7	560860.76	2188221.57	Метод спутниковых геодезических измерений (определений)	0.1	-
8	560865.07	2188219.91	Метод спутниковых геодезических измерений (определений)	0.1	-
9	560860.85	2188209.23	Метод спутниковых геодезических измерений (определений)	0.1	-
10	560862.37	2188207.62	Метод спутниковых геодезических измерений (определений)	0.1	-
1	560868.40	2188222.89	Метод спутниковых геодезических измерений (определений)	0.1	-

2. Сведения о характерных точках границ объекта

Обозначение характерных точек границ	Координаты, м		Метод определения координат характерной точки	Средняя квадратическая погрешность положения характерной точки (Mt), м	Описание обозначения точки на местности (при наличии)
	X	Y			
1	2	3	4	5	6
11	560856.72	2188187.87	Метод спутниковых геодезических измерений (определений)	0.1	-
12	560853.64	2188190.97	Метод спутниковых геодезических измерений (определений)	0.1	-
13	560849.55	2188180.61	Метод спутниковых геодезических измерений (определений)	0.1	-
14	560844.69	2188164.53	Метод спутниковых геодезических измерений (определений)	0.1	-
15	560843.52	2188164.10	Метод спутниковых геодезических измерений (определений)	0.1	-
16	560839.65	2188151.30	Метод спутниковых геодезических измерений (определений)	0.1	-
17	560804.59	2188011.91	Метод спутниковых геодезических измерений (определений)	0.1	-
18	560791.44	2188000.36	Метод спутниковых геодезических измерений (определений)	0.1	-
19	560790.56	2187998.25	Метод спутниковых геодезических измерений (определений)	0.1	-
20	560779.55	2187988.59	Метод спутниковых геодезических измерений (определений)	0.1	-
21	560779.29	2187986.53	Метод спутниковых геодезических измерений (определений)	0.1	-
22	560805.48	2188011.36	Метод спутниковых геодезических измерений (определений)	0.1	-
23	560844.47	2188149.97	Метод спутниковых геодезических измерений (определений)	0.1	-

2. Сведения о характерных точках границ объекта

Обозначение характерных точек границ	Координаты, м		Метод определения координат характерной точки	Средняя квадратическая погрешность положения характерной точки (Mt), м	Описание обозначения точки на местности (при наличии)
	X	Y			
1	2	3	4	5	6
24	560853.33	2188179.30	Метод спутниковых геодезических измерений (определений)	0.1	-
11	560856.72	2188187.87	Метод спутниковых геодезических измерений (определений)	0.1	-
25	560836.60	2188155.02	Метод спутниковых геодезических измерений (определений)	0.1	-
26	560835.64	2188155.31	Метод спутниковых геодезических измерений (определений)	0.1	-
27	560796.55	2188016.82	Метод спутниковых геодезических измерений (определений)	0.1	-
28	560769.79	2187991.16	Метод спутниковых геодезических измерений (определений)	0.1	-
29	560745.81	2187800.67	Метод спутниковых геодезических измерений (определений)	0.1	-
30	560735.90	2187801.92	Метод спутниковых геодезических измерений (определений)	0.1	-
31	560734.02	2187787.04	Метод спутниковых геодезических измерений (определений)	0.1	-
32	560743.95	2187785.79	Метод спутниковых геодезических измерений (определений)	0.1	-
33	560727.15	2187652.35	Метод спутниковых геодезических измерений (определений)	0.1	-
34	560859.15	2187481.65	Метод спутниковых геодезических измерений (определений)	0.1	-
35	560861.52	2187485.12	Метод спутниковых геодезических измерений (определений)	0.1	-

2. Сведения о характерных точках границ объекта

Обозначение характерных точек границ	Координаты, м		Метод определения координат характерной точки	Средняя квадратическая погрешность положения характерной точки (Mt), м	Описание обозначения точки на местности (при наличии)
	X	Y			
1	2	3	4	5	6
36	560731.33	2187653.49	Метод спутниковых геодезических измерений (определений)	0.1	-
37	560756.32	2187852.09	Метод спутниковых геодезических измерений (определений)	0.1	-
38	560757.33	2187852.12	Метод спутниковых геодезических измерений (определений)	0.1	-
39	560773.15	2187977.75	Метод спутниковых геодезических измерений (определений)	0.1	-
40	560772.15	2187977.88	Метод спутниковых геодезических измерений (определений)	0.1	-
41	560773.88	2187991.59	Метод спутниковых геодезических измерений (определений)	0.1	-
42	560794.32	2188009.54	Метод спутниковых геодезических измерений (определений)	0.1	-
43	560794.98	2188008.79	Метод спутниковых геодезических измерений (определений)	0.1	-
44	560801.01	2188014.09	Метод спутниковых геодезических измерений (определений)	0.1	-
45	560806.71	2188036.73	Метод спутниковых геодезических измерений (определений)	0.1	-
46	560805.74	2188036.98	Метод спутниковых геодезических измерений (определений)	0.1	-
47	560817.59	2188084.10	Метод спутниковых геодезических измерений (определений)	0.1	-
48	560818.55	2188083.80	Метод спутниковых геодезических измерений (определений)	0.1	-

2. Сведения о характерных точках границ объекта

Обозначение характерных точек границ	Координаты, м		Метод определения координат характерной точки	Средняя квадратическая погрешность положения характерной точки (Mt), м	Описание обозначения точки на местности (при наличии)
	X	Y			
1	2	3	4	5	6
49	560835.79	2188152.37	Метод спутниковых геодезических измерений (определений)	0.1	-
25	560836.60	2188155.02	Метод спутниковых геодезических измерений (определений)	0.1	-
50	560778.37	2187979.24	Метод спутниковых геодезических измерений (определений)	0.1	-
51	560777.27	2187978.48	Метод спутниковых геодезических измерений (определений)	0.1	-
52	560761.38	2187852.24	Метод спутниковых геодезических измерений (определений)	0.1	-
53	560762.39	2187852.27	Метод спутниковых геодезических измерений (определений)	0.1	-
50	560778.37	2187979.24	Метод спутниковых геодезических измерений (определений)	0.1	-
54	560871.50	2187482.02	Метод спутниковых геодезических измерений (определений)	0.1	-
55	560868.93	2187485.35	Метод спутниковых геодезических измерений (определений)	0.1	-
56	560846.18	2187451.98	Метод спутниковых геодезических измерений (определений)	0.1	-
57	560912.80	2187405.88	Метод спутниковых геодезических измерений (определений)	0.1	-
58	560924.41	2187392.50	Метод спутниковых геодезических измерений (определений)	0.1	-
59	560923.90	2187391.57	Метод спутниковых геодезических измерений (определений)	0.1	-

2. Сведения о характерных точках границ объекта

Обозначение характерных точек границ	Координаты, м		Метод определения координат характерной точки	Средняя квадратическая погрешность положения характерной точки (Mt), м	Описание обозначения точки на местности (при наличии)
	X	Y			
1	2	3	4	5	6
60	560938.78	2187374.42	Метод спутниковых геодезических измерений (определений)	0.1	-
61	560949.72	2187352.36	Метод спутниковых геодезических измерений (определений)	0.1	-
62	560957.56	2187345.78	Метод спутниковых геодезических измерений (определений)	0.1	-
63	560952.23	2187358.09	Метод спутниковых геодезических измерений (определений)	0.1	-
64	560915.84	2187408.64	Метод спутниковых геодезических измерений (определений)	0.1	-
65	560851.72	2187453.01	Метод спутниковых геодезических измерений (определений)	0.1	-
54	560871.50	2187482.02	Метод спутниковых геодезических измерений (определений)	0.1	-
66	560880.90	2187420.66	Метод спутниковых геодезических измерений (определений)	0.1	-
67	560868.57	2187429.21	Метод спутниковых геодезических измерений (определений)	0.1	-
68	560862.88	2187420.99	Метод спутниковых геодезических измерений (определений)	0.1	-
69	560875.21	2187412.44	Метод спутниковых геодезических измерений (определений)	0.1	-
66	560880.90	2187420.66	Метод спутниковых геодезических измерений (определений)	0.1	-
70	560910.53	2187399.34	Метод спутниковых геодезических измерений (определений)	0.1	-

2. Сведения о характерных точках границ объекта

Обозначение характерных точек границ	Координаты, м		Метод определения координат характерной точки	Средняя квадратическая погрешность положения характерной точки (Mt), м	Описание обозначения точки на местности (при наличии)
	X	Y			
1	2	3	4	5	6
71	560910.33	2187399.22	Метод спутниковых геодезических измерений (определений)	0.1	-
72	560945.80	2187350.44	Метод спутниковых геодезических измерений (определений)	0.1	-
73	560946.51	2187349.84	Метод спутниковых геодезических измерений (определений)	0.1	-
74	560935.42	2187372.18	Метод спутниковых геодезических измерений (определений)	0.1	-
75	560921.84	2187387.83	Метод спутниковых геодезических измерений (определений)	0.1	-
76	560921.33	2187386.90	Метод спутниковых геодезических измерений (определений)	0.1	-
70	560910.53	2187399.34	Метод спутниковых геодезических измерений (определений)	0.1	-
77	560975.00	2187337.65	Метод спутниковых геодезических измерений (определений)	0.1	-
78	560972.75	2187334.32	Метод спутниковых геодезических измерений (определений)	0.1	-
79	560978.93	2187329.12	Метод спутниковых геодезических измерений (определений)	0.1	-
80	560887.11	2187185.22	Метод спутниковых геодезических измерений (определений)	0.1	-
81	560871.26	2187156.71	Метод спутниковых геодезических измерений (определений)	0.1	-
82	560854.64	2187126.93	Метод спутниковых геодезических измерений (определений)	0.1	-

2. Сведения о характерных точках границ объекта

Обозначение характерных точек границ	Координаты, м		Метод определения координат характерной точки	Средняя квадратическая погрешность положения характерной точки (Mt), м	Описание обозначения точки на местности (при наличии)
	X	Y			
1	2	3	4	5	6
83	560832.23	2187091.72	Метод спутниковых геодезических измерений (определений)	0.1	-
84	560823.14	2187081.23	Метод спутниковых геодезических измерений (определений)	0.1	-
85	560701.10	2186857.62	Метод спутниковых геодезических измерений (определений)	0.1	-
86	560664.74	2186786.99	Метод спутниковых геодезических измерений (определений)	0.1	-
87	560666.89	2186780.15	Метод спутниковых геодезических измерений (определений)	0.1	-
88	560665.93	2186779.90	Метод спутниковых геодезических измерений (определений)	0.1	-
89	560666.52	2186778.02	Метод спутниковых геодезических измерений (определений)	0.1	-
90	560656.86	2186741.80	Метод спутниковых геодезических измерений (определений)	0.1	-
91	560657.82	2186741.55	Метод спутниковых геодезических измерений (определений)	0.1	-
92	560656.72	2186737.41	Метод спутниковых геодезических измерений (определений)	0.1	-
93	560638.66	2186723.20	Метод спутниковых геодезических измерений (определений)	0.1	-
94	560638.20	2186669.88	Метод спутниковых геодезических измерений (определений)	0.1	-
95	560638.88	2186661.37	Метод спутниковых геодезических измерений (определений)	0.1	-

2. Сведения о характерных точках границ объекта

Обозначение характерных точек границ	Координаты, м		Метод определения координат характерной точки	Средняя квадратическая погрешность положения характерной точки (Mt), м	Описание обозначения точки на местности (при наличии)
	X	Y			
1	2	3	4	5	6
96	560645.57	2186636.54	Метод спутниковых геодезических измерений (определений)	0.1	-
97	560650.71	2186627.66	Метод спутниковых геодезических измерений (определений)	0.1	-
98	560674.75	2186606.09	Метод спутниковых геодезических измерений (определений)	0.1	-
99	560682.47	2186598.58	Метод спутниковых геодезических измерений (определений)	0.1	-
100	560687.81	2186591.81	Метод спутниковых геодезических измерений (определений)	0.1	-
101	560696.17	2186580.64	Метод спутниковых геодезических измерений (определений)	0.1	-
102	560707.29	2186562.42	Метод спутниковых геодезических измерений (определений)	0.1	-
103	560710.74	2186555.31	Метод спутниковых геодезических измерений (определений)	0.1	-
104	560723.13	2186522.47	Метод спутниковых геодезических измерений (определений)	0.1	-
105	560728.34	2186506.65	Метод спутниковых геодезических измерений (определений)	0.1	-
106	560731.34	2186495.45	Метод спутниковых геодезических измерений (определений)	0.1	-
107	560732.24	2186485.40	Метод спутниковых геодезических измерений (определений)	0.1	-
108	560731.34	2186471.90	Метод спутниковых геодезических измерений (определений)	0.1	-

2. Сведения о характерных точках границ объекта

Обозначение характерных точек границ	Координаты, м		Метод определения координат характерной точки	Средняя квадратическая погрешность положения характерной точки (Mt), м	Описание обозначения точки на местности (при наличии)
	X	Y			
1	2	3	4	5	6
109	560726.41	2186458.40	Метод спутниковых геодезических измерений (определений)	0.1	-
110	560716.64	2186441.15	Метод спутниковых геодезических измерений (определений)	0.1	-
111	560705.92	2186425.07	Метод спутниковых геодезических измерений (определений)	0.1	-
112	560691.82	2186407.01	Метод спутниковых геодезических измерений (определений)	0.1	-
113	560671.36	2186387.81	Метод спутниковых геодезических измерений (определений)	0.1	-
114	560660.35	2186378.57	Метод спутниковых геодезических измерений (определений)	0.1	-
115	560652.19	2186318.24	Метод спутниковых геодезических измерений (определений)	0.1	-
116	560652.72	2186318.05	Метод спутниковых геодезических измерений (определений)	0.1	-
117	560660.31	2186313.90	Метод спутниковых геодезических измерений (определений)	0.1	-
118	560667.67	2186309.21	Метод спутниковых геодезических измерений (определений)	0.1	-
119	560674.05	2186304.10	Метод спутниковых геодезических измерений (определений)	0.1	-
120	560679.83	2186298.19	Метод спутниковых геодезических измерений (определений)	0.1	-
121	560683.34	2186293.77	Метод спутниковых геодезических измерений (определений)	0.1	-

2. Сведения о характерных точках границ объекта

Обозначение характерных точек границ	Координаты, м		Метод определения координат характерной точки	Средняя квадратическая погрешность положения характерной точки (Mt), м	Описание обозначения точки на местности (при наличии)
	X	Y			
1	2	3	4	5	6
122	560687.77	2186287.13	Метод спутниковых геодезических измерений (определений)	0.1	-
123	560693.39	2186277.51	Метод спутниковых геодезических измерений (определений)	0.1	-
124	560696.11	2186267.04	Метод спутниковых геодезических измерений (определений)	0.1	-
125	560697.89	2186250.79	Метод спутниковых геодезических измерений (определений)	0.1	-
126	560698.05	2186238.72	Метод спутниковых геодезических измерений (определений)	0.1	-
127	560697.81	2186220.17	Метод спутниковых геодезических измерений (определений)	0.1	-
128	560695.92	2186204.93	Метод спутниковых геодезических измерений (определений)	0.1	-
129	560692.11	2186190.82	Метод спутниковых геодезических измерений (определений)	0.1	-
130	560684.68	2186175.92	Метод спутниковых геодезических измерений (определений)	0.1	-
131	560673.84	2186163.06	Метод спутниковых геодезических измерений (определений)	0.1	-
132	560634.16	2186128.44	Метод спутниковых геодезических измерений (определений)	0.1	-
133	560633.35	2186129.07	Метод спутниковых геодезических измерений (определений)	0.1	-
134	560624.49	2186121.34	Метод спутниковых геодезических измерений (определений)	0.1	-

2. Сведения о характерных точках границ объекта

Обозначение характерных точек границ	Координаты, м		Метод определения координат характерной точки	Средняя квадратическая погрешность положения характерной точки (Mt), м	Описание обозначения точки на местности (при наличии)
	X	Y			
1	2	3	4	5	6
135	560620.16	2186083.09	Метод спутниковых геодезических измерений (определений)	0.1	-
136	560621.08	2186082.34	Метод спутниковых геодезических измерений (определений)	0.1	-
137	560619.99	2186072.76	Метод спутниковых геодезических измерений (определений)	0.1	-
138	560618.87	2186071.70	Метод спутниковых геодезических измерений (определений)	0.1	-
139	560615.02	2186037.77	Метод спутниковых геодезических измерений (определений)	0.1	-
140	560616.01	2186037.58	Метод спутниковых геодезических измерений (определений)	0.1	-
141	560612.23	2186004.23	Метод спутниковых геодезических измерений (определений)	0.1	-
142	560608.18	2185981.53	Метод спутниковых геодезических измерений (определений)	0.1	-
143	560607.17	2185965.86	Метод спутниковых геодезических измерений (определений)	0.1	-
144	560606.17	2185965.92	Метод спутниковых геодезических измерений (определений)	0.1	-
145	560605.38	2185953.69	Метод спутниковых геодезических измерений (определений)	0.1	-
146	560605.89	2185945.37	Метод спутниковых геодезических измерений (определений)	0.1	-
147	560611.70	2185910.56	Метод спутниковых геодезических измерений (определений)	0.1	-

2. Сведения о характерных точках границ объекта

Обозначение характерных точек границ	Координаты, м		Метод определения координат характерной точки	Средняя квадратическая погрешность положения характерной точки (Mt), м	Описание обозначения точки на местности (при наличии)
	X	Y			
1	2	3	4	5	6
148	560625.13	2185862.26	Метод спутниковых геодезических измерений (определений)	0.1	-
149	560629.65	2185852.72	Метод спутниковых геодезических измерений (определений)	0.1	-
150	560630.57	2185853.15	Метод спутниковых геодезических измерений (определений)	0.1	-
151	560636.76	2185844.28	Метод спутниковых геодезических измерений (определений)	0.1	-
152	560639.83	2185841.23	Метод спутниковых геодезических измерений (определений)	0.1	-
153	560639.49	2185840.17	Метод спутниковых геодезических измерений (определений)	0.1	-
154	560641.57	2185838.10	Метод спутниковых геодезических измерений (определений)	0.1	-
155	560650.21	2185831.19	Метод спутниковых геодезических измерений (определений)	0.1	-
156	560659.82	2185824.42	Метод спутниковых геодезических измерений (определений)	0.1	-
157	560661.06	2185824.77	Метод спутниковых геодезических измерений (определений)	0.1	-
158	560661.69	2185824.33	Метод спутниковых геодезических измерений (определений)	0.1	-
159	560674.36	2185815.84	Метод спутниковых геодезических измерений (определений)	0.1	-
160	560689.56	2185806.87	Метод спутниковых геодезических измерений (определений)	0.1	-

2. Сведения о характерных точках границ объекта

Обозначение характерных точек границ	Координаты, м		Метод определения координат характерной точки	Средняя квадратическая погрешность положения характерной точки (Mt), м	Описание обозначения точки на местности (при наличии)
	X	Y			
1	2	3	4	5	6
161	560700.14	2185804.55	Метод спутниковых геодезических измерений (определений)	0.1	-
162	560701.10	2185803.23	Метод спутниковых геодезических измерений (определений)	0.1	-
163	560700.30	2185802.64	Метод спутниковых геодезических измерений (определений)	0.1	-
164	560701.92	2185800.41	Метод спутниковых геодезических измерений (определений)	0.1	-
165	560773.84	2185836.69	Метод спутниковых геодезических измерений (определений)	0.1	-
166	560813.85	2185758.38	Метод спутниковых геодезических измерений (определений)	0.1	-
167	560841.27	2185665.39	Метод спутниковых геодезических измерений (определений)	0.1	-
168	560870.36	2185667.07	Метод спутниковых геодезических измерений (определений)	0.1	-
169	560874.73	2185592.45	Метод спутниковых геодезических измерений (определений)	0.1	-
170	560876.46	2185592.56	Метод спутниковых геодезических измерений (определений)	0.1	-
171	560928.05	2185578.79	Метод спутниковых геодезических измерений (определений)	0.1	-
172	560948.41	2185577.97	Метод спутниковых геодезических измерений (определений)	0.1	-
173	560997.49	2185600.58	Метод спутниковых геодезических измерений (определений)	0.1	-

2. Сведения о характерных точках границ объекта

Обозначение характерных точек границ	Координаты, м		Метод определения координат характерной точки	Средняя квадратическая погрешность положения характерной точки (Mt), м	Описание обозначения точки на местности (при наличии)
	X	Y			
1	2	3	4	5	6
174	561001.53	2185603.09	Метод спутниковых геодезических измерений (определений)	0.1	-
175	561000.51	2185604.73	Метод спутниковых геодезических измерений (определений)	0.1	-
176	560996.80	2185646.23	Метод спутниковых геодезических измерений (определений)	0.1	-
177	560995.08	2185691.96	Метод спутниковых геодезических измерений (определений)	0.1	-
178	560993.08	2185691.89	Метод спутниковых геодезических измерений (определений)	0.1	-
179	560994.81	2185646.10	Метод спутниковых геодезических измерений (определений)	0.1	-
180	560998.55	2185603.60	Метод спутниковых геодезических измерений (определений)	0.1	-
181	560948.01	2185579.98	Метод спутниковых геодезических измерений (определений)	0.1	-
182	560928.33	2185580.78	Метод спутниковых геодезических измерений (определений)	0.1	-
183	560876.69	2185594.57	Метод спутниковых геодезических измерений (определений)	0.1	-
184	560872.24	2185669.18	Метод спутниковых геодезических измерений (определений)	0.1	-
185	560842.74	2185667.48	Метод спутниковых геодезических измерений (определений)	0.1	-
186	560815.73	2185759.10	Метод спутниковых геодезических измерений (определений)	0.1	-

2. Сведения о характерных точках границ объекта

Обозначение характерных точек границ	Координаты, м		Метод определения координат характерной точки	Средняя квадратическая погрешность положения характерной точки (Mt), м	Описание обозначения точки на местности (при наличии)
	X	Y			
1	2	3	4	5	6
187	560774.60	2185839.39	Метод спутниковых геодезических измерений (определений)	0.1	-
188	560703.05	2185802.25	Метод спутниковых геодезических измерений (определений)	0.1	-
189	560700.72	2185805.45	Метод спутниковых геодезических измерений (определений)	0.1	-
190	560689.93	2185807.81	Метод спутниковых геодезических измерений (определений)	0.1	-
191	560674.84	2185816.72	Метод спутниковых геодезических измерений (определений)	0.1	-
192	560662.25	2185825.15	Метод спутниковых геодезических измерений (определений)	0.1	-
193	560651.42	2185832.79	Метод спутниковых геодезических измерений (определений)	0.1	-
194	560642.90	2185839.59	Метод спутниковых геодезических измерений (определений)	0.1	-
195	560637.53	2185844.92	Метод спутниковых геодезических измерений (определений)	0.1	-
196	560631.38	2185853.73	Метод спутниковых геодезических измерений (определений)	0.1	-
197	560627.01	2185862.96	Метод спутниковых геодезических измерений (определений)	0.1	-
198	560613.65	2185910.99	Метод спутниковых геодезических измерений (определений)	0.1	-
199	560607.88	2185945.60	Метод спутниковых геодезических измерений (определений)	0.1	-

2. Сведения о характерных точках границ объекта

Обозначение характерных точек границ	Координаты, м		Метод определения координат характерной точки	Средняя квадратическая погрешность положения характерной точки (Mt), м	Описание обозначения точки на местности (при наличии)
	X	Y			
1	2	3	4	5	6
200	560607.38	2185953.68	Метод спутниковых геодезических измерений (определений)	0.1	-
201	560609.18	2185981.41	Метод спутниковых геодезических измерений (определений)	0.1	-
202	560613.22	2186004.09	Метод спутниковых геодезических измерений (определений)	0.1	-
203	560626.39	2186120.34	Метод спутниковых геодезических измерений (определений)	0.1	-
204	560636.36	2186125.06	Метод спутниковых геодезических измерений (определений)	0.1	-
205	560676.71	2186160.27	Метод спутниковых геодезических измерений (определений)	0.1	-
206	560688.05	2186173.71	Метод спутниковых геодезических измерений (определений)	0.1	-
207	560695.86	2186189.39	Метод спутниковых геодезических измерений (определений)	0.1	-
208	560699.86	2186204.16	Метод спутниковых геодезических измерений (определений)	0.1	-
209	560701.81	2186219.95	Метод спутниковых геодезических измерений (определений)	0.1	-
210	560701.89	2186250.95	Метод спутниковых геодезических измерений (определений)	0.1	-
211	560700.42	2186264.41	Метод спутниковых геодезических измерений (определений)	0.1	-
212	560710.56	2186266.98	Метод спутниковых геодезических измерений (определений)	0.1	-

2. Сведения о характерных точках границ объекта

Обозначение характерных точек границ	Координаты, м		Метод определения координат характерной точки	Средняя квадратическая погрешность положения характерной точки (Mt), м	Описание обозначения точки на местности (при наличии)
	X	Y			
1	2	3	4	5	6
213	560706.82	2186281.50	Метод спутниковых геодезических измерений (определений)	0.1	-
214	560697.12	2186279.05	Метод спутниковых геодезических измерений (определений)	0.1	-
215	560691.16	2186289.25	Метод спутниковых геодезических измерений (определений)	0.1	-
216	560686.58	2186296.13	Метод спутниковых геодезических измерений (определений)	0.1	-
217	560682.83	2186300.84	Метод спутниковых геодезических измерений (определений)	0.1	-
218	560676.74	2186307.07	Метод спутниковых геодезических измерений (определений)	0.1	-
219	560670.00	2186312.46	Метод спутниковых геодезических измерений (определений)	0.1	-
220	560662.34	2186317.34	Метод спутниковых геодезических измерений (определений)	0.1	-
221	560656.53	2186320.52	Метод спутниковых геодезических измерений (определений)	0.1	-
222	560664.10	2186376.50	Метод спутниковых геодезических измерений (определений)	0.1	-
223	560674.02	2186384.82	Метод спутниковых геодезических измерений (определений)	0.1	-
224	560694.79	2186404.31	Метод спутниковых геодезических измерений (определений)	0.1	-
225	560709.16	2186422.73	Метод спутниковых геодезических измерений (определений)	0.1	-

2. Сведения о характерных точках границ объекта

Обозначение характерных точек границ	Координаты, м		Метод определения координат характерной точки	Средняя квадратическая погрешность положения характерной точки (Mt), м	Описание обозначения точки на местности (при наличии)
	X	Y			
1	2	3	4	5	6
226	560720.05	2186439.06	Метод спутниковых геодезических измерений (определений)	0.1	-
227	560730.05	2186456.72	Метод спутниковых геодезических измерений (определений)	0.1	-
228	560735.29	2186471.06	Метод спутниковых геодезических измерений (определений)	0.1	-
229	560736.25	2186485.44	Метод спутниковых геодезических измерений (определений)	0.1	-
230	560735.29	2186496.15	Метод спутниковых геодезических измерений (определений)	0.1	-
231	560732.18	2186507.79	Метод спутниковых геодезических измерений (определений)	0.1	-
232	560726.90	2186523.80	Метод спутниковых геодезических измерений (определений)	0.1	-
233	560714.42	2186556.89	Метод спутниковых геодезических измерений (определений)	0.1	-
234	560710.81	2186564.34	Метод спутниковых геодезических измерений (определений)	0.1	-
235	560699.49	2186582.88	Метод спутниковых геодезических измерений (определений)	0.1	-
236	560690.98	2186594.24	Метод спутниковых геодезических измерений (определений)	0.1	-
237	560685.45	2186601.27	Метод спутниковых геодезических измерений (определений)	0.1	-
238	560677.49	2186609.01	Метод спутниковых геодезических измерений (определений)	0.1	-

2. Сведения о характерных точках границ объекта

Обозначение характерных точек границ	Координаты, м		Метод определения координат характерной точки	Средняя квадратическая погрешность положения характерной точки (Mt), м	Описание обозначения точки на местности (при наличии)
	X	Y			
1	2	3	4	5	6
239	560653.86	2186630.22	Метод спутниковых геодезических измерений (определений)	0.1	-
240	560649.29	2186638.09	Метод спутниковых геодезических измерений (определений)	0.1	-
241	560648.03	2186642.77	Метод спутниковых геодезических измерений (определений)	0.1	-
242	560657.70	2186645.33	Метод спутниковых геодезических измерений (определений)	0.1	-
243	560653.80	2186659.81	Метод спутниковых геодезических измерений (определений)	0.1	-
244	560644.13	2186657.25	Метод спутниковых геодезических измерений (определений)	0.1	-
245	560642.84	2186662.05	Метод спутниковых геодезических измерений (определений)	0.1	-
246	560642.20	2186670.02	Метод спутниковых геодезических измерений (определений)	0.1	-
247	560642.65	2186721.25	Метод спутниковых геодезических измерений (определений)	0.1	-
248	560660.02	2186734.91	Метод спутниковых геодезических измерений (определений)	0.1	-
249	560672.33	2186776.21	Метод спутниковых геодезических измерений (определений)	0.1	-
250	560669.05	2186786.62	Метод спутниковых геодезических измерений (определений)	0.1	-
251	560704.63	2186855.75	Метод спутниковых геодезических измерений (определений)	0.1	-

2. Сведения о характерных точках границ объекта

Обозначение характерных точек границ	Координаты, м		Метод определения координат характерной точки	Средняя квадратическая погрешность положения характерной точки (Mt), м	Описание обозначения точки на местности (при наличии)
	X	Y			
1	2	3	4	5	6
252	560799.77	2187030.07	Метод спутниковых геодезических измерений (определений)	0.1	-
253	560808.54	2187025.26	Метод спутниковых геодезических измерений (определений)	0.1	-
254	560815.73	2187038.42	Метод спутниковых геодезических измерений (определений)	0.1	-
255	560806.96	2187043.23	Метод спутниковых геодезических измерений (определений)	0.1	-
256	560826.45	2187078.93	Метод спутниковых геодезических измерений (определений)	0.1	-
257	560835.45	2187089.33	Метод спутниковых геодезических измерений (определений)	0.1	-
258	560858.08	2187124.88	Метод спутниковых геодезических измерений (определений)	0.1	-
259	560874.76	2187154.76	Метод спутниковых геодезических измерений (определений)	0.1	-
260	560890.57	2187183.22	Метод спутниковых геодезических измерений (определений)	0.1	-
261	560984.13	2187329.83	Метод спутниковых геодезических измерений (определений)	0.1	-
77	560975.00	2187337.65	Метод спутниковых геодезических измерений (определений)	0.1	-
262	560662.35	2186777.93	Метод спутниковых геодезических измерений (определений)	0.1	-
263	560661.17	2186781.67	Метод спутниковых геодезических измерений (определений)	0.1	-

2. Сведения о характерных точках границ объекта

Обозначение характерных точек границ	Координаты, м		Метод определения координат характерной точки	Средняя квадратическая погрешность положения характерной точки (Mt), м	Описание обозначения точки на местности (при наличии)
	X	Y			
1	2	3	4	5	6
264	560660.06	2186781.87	Метод спутниковых геодезических измерений (определений)	0.1	-
265	560661.87	2186776.13	Метод спутниковых геодезических измерений (определений)	0.1	-
262	560662.35	2186777.93	Метод спутниковых геодезических измерений (определений)	0.1	-
266	560602.28	2185967.82	Метод спутниковых геодезических измерений (определений)	0.1	-
267	560601.31	2185968.29	Метод спутниковых геодезических измерений (определений)	0.1	-
268	560600.37	2185953.64	Метод спутниковых геодезических измерений (определений)	0.1	-
269	560600.91	2185944.82	Метод спутниковых геодезических измерений (определений)	0.1	-
270	560606.81	2185909.49	Метод спутниковых геодезических измерений (определений)	0.1	-
271	560620.44	2185860.47	Метод спутниковых геодезических измерений (определений)	0.1	-
272	560625.31	2185850.20	Метод спутниковых геодезических измерений (определений)	0.1	-
273	560628.33	2185845.88	Метод спутниковых геодезических измерений (определений)	0.1	-
274	560628.14	2185847.89	Метод спутниковых геодезических измерений (определений)	0.1	-
275	560626.18	2185850.70	Метод спутниковых геодезических измерений (определений)	0.1	-

2. Сведения о характерных точках границ объекта

Обозначение характерных точек границ	Координаты, м		Метод определения координат характерной точки	Средняя квадратическая погрешность положения характерной точки (Mt), м	Описание обозначения точки на местности (при наличии)
	X	Y			
1	2	3	4	5	6
276	560621.36	2185860.85	Метод спутниковых геодезических измерений (определений)	0.1	-
277	560607.79	2185909.69	Метод спутниковых геодезических измерений (определений)	0.1	-
278	560601.91	2185944.92	Метод спутниковых геодезических измерений (определений)	0.1	-
279	560601.37	2185953.69	Метод спутниковых геодезических измерений (определений)	0.1	-
266	560602.28	2185967.82	Метод спутниковых геодезических измерений (определений)	0.1	-
280	560636.82	2185837.18	Метод спутниковых геодезических измерений (определений)	0.1	-
281	560635.71	2185836.87	Метод спутниковых геодезических измерений (определений)	0.1	-
282	560638.24	2185834.36	Метод спутниковых геодезических измерений (определений)	0.1	-
283	560647.21	2185827.19	Метод спутниковых геодезических измерений (определений)	0.1	-
284	560655.34	2185821.46	Метод спутниковых геодезических измерений (определений)	0.1	-
285	560655.92	2185822.28	Метод спутниковых геодезических измерений (определений)	0.1	-
286	560647.81	2185827.99	Метод спутниковых геодезических измерений (определений)	0.1	-
287	560638.91	2185835.11	Метод спутниковых геодезических измерений (определений)	0.1	-

2. Сведения о характерных точках границ объекта

Обозначение характерных точек границ	Координаты, м		Метод определения координат характерной точки	Средняя квадратическая погрешность положения характерной точки (Mt), м	Описание обозначения точки на местности (при наличии)
	X	Y			
1	2	3	4	5	6
280	560636.82	2185837.18	Метод спутниковых геодезических измерений (определений)	0.1	-
288	560686.87	2185801.49	Метод спутниковых геодезических измерений (определений)	0.1	-
289	560691.72	2185798.36	Метод спутниковых геодезических измерений (определений)	0.1	-
290	560694.29	2185796.70	Метод спутниковых геодезических измерений (определений)	0.1	-
291	560697.79	2185799.29	Метод спутниковых геодезических измерений (определений)	0.1	-
292	560697.21	2185800.07	Метод спутниковых геодезических измерений (определений)	0.1	-
293	560694.89	2185800.58	Метод спутниковых геодезических измерений (определений)	0.1	-
294	560693.95	2185799.77	Метод спутниковых геодезических измерений (определений)	0.1	-
288	560686.87	2185801.49	Метод спутниковых геодезических измерений (определений)	0.1	-
295	560672.93	2185780.85	Метод спутниковых геодезических измерений (определений)	0.1	-
296	560669.07	2185777.63	Метод спутниковых геодезических измерений (определений)	0.1	-
297	560680.62	2185753.40	Метод спутниковых геодезических измерений (определений)	0.1	-
295	560672.93	2185780.85	Метод спутниковых геодезических измерений (определений)	0.1	-

2. Сведения о характерных точках границ объекта

Обозначение характерных точек границ	Координаты, м		Метод определения координат характерной точки	Средняя квадратическая погрешность положения характерной точки (Mt), м	Описание обозначения точки на местности (при наличии)
	X	Y			
1	2	3	4	5	6
298	560698.12	2185730.37	Метод спутниковых геодезических измерений (определений)	0.1	-
299	560690.74	2185710.05	Метод спутниковых геодезических измерений (определений)	0.1	-
300	560692.15	2185709.01	Метод спутниковых геодезических измерений (определений)	0.1	-
301	560703.11	2185705.25	Метод спутниковых геодезических измерений (определений)	0.1	-
302	560730.10	2185732.69	Метод спутниковых геодезических измерений (определений)	0.1	-
303	560714.41	2185752.15	Метод спутниковых геодезических измерений (определений)	0.1	-
304	560701.83	2185742.01	Метод спутниковых геодезических измерений (определений)	0.1	-
305	560679.32	2185778.75	Метод спутниковых геодезических измерений (определений)	0.1	-
306	560687.25	2185755.84	Метод спутниковых геодезических измерений (определений)	0.1	-
307	560697.74	2185741.74	Метод спутниковых геодезических измерений (определений)	0.1	-
308	560702.18	2185741.07	Метод спутниковых геодезических измерений (определений)	0.1	-
309	560703.11	2185742.26	Метод спутниковых геодезических измерений (определений)	0.1	-
310	560704.21	2185743.29	Метод спутниковых геодезических измерений (определений)	0.1	-

2. Сведения о характерных точках границ объекта

Обозначение характерных точек границ	Координаты, м		Метод определения координат характерной точки	Средняя квадратическая погрешность положения характерной точки (Mt), м	Описание обозначения точки на местности (при наличии)
	X	Y			
1	2	3	4	5	6
311	560706.55	2185745.17	Метод спутниковых геодезических измерений (определений)	0.1	-
312	560707.96	2185746.12	Метод спутниковых геодезических измерений (определений)	0.1	-
313	560709.56	2185746.84	Метод спутниковых геодезических измерений (определений)	0.1	-
314	560711.17	2185747.25	Метод спутниковых геодезических измерений (определений)	0.1	-
315	560712.82	2185747.39	Метод спутниковых геодезических измерений (определений)	0.1	-
316	560714.80	2185747.19	Метод спутниковых геодезических измерений (определений)	0.1	-
317	560716.30	2185746.76	Метод спутниковых геодезических измерений (определений)	0.1	-
318	560717.93	2185745.99	Метод спутниковых геодезических измерений (определений)	0.1	-
319	560719.37	2185744.95	Метод спутниковых геодезических измерений (определений)	0.1	-
320	560720.61	2185743.67	Метод спутниковых геодезических измерений (определений)	0.1	-
321	560723.12	2185740.55	Метод спутниковых геодезических измерений (определений)	0.1	-
322	560724.08	2185739.13	Метод спутниковых геодезических измерений (определений)	0.1	-
323	560724.78	2185737.57	Метод спутниковых геодезических измерений (определений)	0.1	-

2. Сведения о характерных точках границ объекта

Обозначение характерных точек границ	Координаты, м		Метод определения координат характерной точки	Средняя квадратическая погрешность положения характерной точки (Mt), м	Описание обозначения точки на местности (при наличии)
	X	Y			
1	2	3	4	5	6
324	560725.21	2185735.84	Метод спутниковых геодезических измерений (определений)	0.1	-
325	560725.33	2185734.27	Метод спутниковых геодезических измерений (определений)	0.1	-
326	560725.17	2185732.44	Метод спутниковых геодезических измерений (определений)	0.1	-
327	560724.65	2185730.63	Метод спутниковых геодезических измерений (определений)	0.1	-
328	560723.87	2185729.07	Метод спутниковых геодезических измерений (определений)	0.1	-
329	560722.84	2185727.67	Метод спутниковых геодезических измерений (определений)	0.1	-
330	560721.61	2185726.49	Метод спутниковых геодезических измерений (определений)	0.1	-
331	560719.28	2185724.61	Метод спутниковых геодезических измерений (определений)	0.1	-
332	560717.83	2185723.64	Метод спутниковых геодезических измерений (определений)	0.1	-
333	560716.26	2185722.94	Метод спутниковых геодезических измерений (определений)	0.1	-
334	560714.56	2185722.51	Метод спутниковых геодезических измерений (определений)	0.1	-
335	560712.83	2185722.39	Метод спутниковых геодезических измерений (определений)	0.1	-
336	560711.10	2185722.57	Метод спутниковых геодезических измерений (определений)	0.1	-

2. Сведения о характерных точках границ объекта

Обозначение характерных точек границ	Координаты, м		Метод определения координат характерной точки	Средняя квадратическая погрешность положения характерной точки (Mt), м	Описание обозначения точки на местности (при наличии)
	X	Y			
1	2	3	4	5	6
337	560709.33	2185723.09	Метод спутниковых геодезических измерений (определений)	0.1	-
338	560707.86	2185723.82	Метод спутниковых геодезических измерений (определений)	0.1	-
339	560706.43	2185724.86	Метод спутниковых геодезических измерений (определений)	0.1	-
340	560705.22	2185726.11	Метод спутниковых геодезических измерений (определений)	0.1	-
341	560702.70	2185729.23	Метод спутниковых геодезических измерений (определений)	0.1	-
342	560702.28	2185729.80	Метод спутниковых геодезических измерений (определений)	0.1	-
298	560698.12	2185730.37	Метод спутниковых геодезических измерений (определений)	0.1	-
343	561004.45	2185605.97	Метод спутниковых геодезических измерений (определений)	0.1	-
344	561004.93	2185605.19	Метод спутниковых геодезических измерений (определений)	0.1	-
345	561015.79	2185611.91	Метод спутниковых геодезических измерений (определений)	0.1	-
346	561030.33	2185616.34	Метод спутниковых геодезических измерений (определений)	0.1	-
347	561058.97	2185640.88	Метод спутниковых геодезических измерений (определений)	0.1	-
348	561061.10	2185652.04	Метод спутниковых геодезических измерений (определений)	0.1	-

2. Сведения о характерных точках границ объекта

Обозначение характерных точек границ	Координаты, м		Метод определения координат характерной точки	Средняя квадратическая погрешность положения характерной точки (Mt), м	Описание обозначения точки на местности (при наличии)
	X	Y			
1	2	3	4	5	6
349	561058.36	2185648.74	Метод спутниковых геодезических измерений (определений)	0.1	-
350	561041.55	2185629.77	Метод спутниковых геодезических измерений (определений)	0.1	-
351	561029.97	2185620.39	Метод спутниковых геодезических измерений (определений)	0.1	-
343	561004.45	2185605.97	Метод спутниковых геодезических измерений (определений)	0.1	-
352	561062.99	2185639.32	Метод спутниковых геодезических измерений (определений)	0.1	-
353	561093.12	2185688.18	Метод спутниковых геодезических измерений (определений)	0.1	-
354	561119.69	2185702.27	Метод спутниковых геодезических измерений (определений)	0.1	-
355	561173.39	2185717.79	Метод спутниковых геодезических измерений (определений)	0.1	-
356	561172.84	2185719.71	Метод спутниковых геодезических измерений (определений)	0.1	-
357	561118.94	2185704.13	Метод спутниковых геодезических измерений (определений)	0.1	-
358	561091.93	2185689.81	Метод спутниковых геодезических измерений (определений)	0.1	-
359	561080.50	2185678.53	Метод спутниковых геодезических измерений (определений)	0.1	-
360	561064.91	2185650.65	Метод спутниковых геодезических измерений (определений)	0.1	-

2. Сведения о характерных точках границ объекта

Обозначение характерных точек границ	Координаты, м		Метод определения координат характерной точки	Средняя квадратическая погрешность положения характерной точки (Mt), м	Описание обозначения точки на местности (при наличии)
	X	Y			
1	2	3	4	5	6
352	561062.99	2185639.32	Метод спутниковых геодезических измерений (определений)	0.1	-
361	560876.98	2185588.26	Метод спутниковых геодезических измерений (определений)	0.1	-
362	560876.01	2185588.52	Метод спутниковых геодезических измерений (определений)	0.1	-
363	560874.96	2185588.46	Метод спутниковых геодезических измерений (определений)	0.1	-
364	560876.62	2185560.17	Метод спутниковых геодезических измерений (определений)	0.1	-
365	560859.51	2185499.36	Метод спутниковых геодезических измерений (определений)	0.1	-
366	560859.51	2185484.08	Метод спутниковых геодезических измерений (определений)	0.1	-
367	560840.12	2185442.45	Метод спутниковых геодезических измерений (определений)	0.1	-
368	560842.46	2185442.74	Метод спутниковых геодезических измерений (определений)	0.1	-
369	560861.51	2185483.64	Метод спутниковых геодезических измерений (определений)	0.1	-
370	560861.51	2185499.09	Метод спутниковых геодезических измерений (определений)	0.1	-
371	560878.63	2185559.95	Метод спутниковых геодезических измерений (определений)	0.1	-
361	560876.98	2185588.26	Метод спутниковых геодезических измерений (определений)	0.1	-

2. Сведения о характерных точках границ объекта

Обозначение характерных точек границ	Координаты, м		Метод определения координат характерной точки	Средняя квадратическая погрешность положения характерной точки (Mt), м	Описание обозначения точки на местности (при наличии)
	X	Y			
1	2	3	4	5	6
372	560871.60	2185577.46	Метод спутниковых геодезических измерений (определений)	0.1	-
373	560871.50	2185579.13	Метод спутниковых геодезических измерений (определений)	0.1	-
374	560871.27	2185579.12	Метод спутниковых геодезических измерений (определений)	0.1	-
375	560860.10	2185583.99	Метод спутниковых геодезических измерений (определений)	0.1	-
376	560822.08	2185598.50	Метод спутниковых геодезических измерений (определений)	0.1	-
377	560802.47	2185592.48	Метод спутниковых геодезических измерений (определений)	0.1	-
378	560803.05	2185590.57	Метод спутниковых геодезических измерений (определений)	0.1	-
379	560822.01	2185596.39	Метод спутниковых геодезических измерений (определений)	0.1	-
372	560871.60	2185577.46	Метод спутниковых геодезических измерений (определений)	0.1	-
380	560837.42	2185446.15	Метод спутниковых геодезических измерений (определений)	0.1	-
381	560838.42	2185448.28	Метод спутниковых геодезических измерений (определений)	0.1	-
382	560775.91	2185440.54	Метод спутниковых геодезических измерений (определений)	0.1	-
383	560740.87	2185459.70	Метод спутниковых геодезических измерений (определений)	0.1	-

2. Сведения о характерных точках границ объекта

Обозначение характерных точек границ	Координаты, м		Метод определения координат характерной точки	Средняя квадратическая погрешность положения характерной точки (Mt), м	Описание обозначения точки на местности (при наличии)
	X	Y			
1	2	3	4	5	6
384	560715.94	2185405.17	Метод спутниковых геодезических измерений (определений)	0.1	-
385	560706.01	2185400.20	Метод спутниковых геодезических измерений (определений)	0.1	-
386	560693.51	2185397.72	Метод спутниковых геодезических измерений (определений)	0.1	-
387	560663.89	2185416.78	Метод спутниковых геодезических измерений (определений)	0.1	-
388	560662.88	2185415.05	Метод спутниковых геодезических измерений (определений)	0.1	-
389	560693.10	2185395.60	Метод спутниковых геодезических измерений (определений)	0.1	-
390	560706.66	2185398.29	Метод спутниковых геодезических измерений (определений)	0.1	-
391	560717.47	2185403.69	Метод спутниковых геодезических измерений (определений)	0.1	-
392	560741.79	2185456.92	Метод спутниковых геодезических измерений (определений)	0.1	-
393	560775.52	2185438.48	Метод спутниковых геодезических измерений (определений)	0.1	-
380	560837.42	2185446.15	Метод спутниковых геодезических измерений (определений)	0.1	-
394	560659.52	2185417.22	Метод спутниковых геодезических измерений (определений)	0.1	-
395	560678.37	2185449.43	Метод спутниковых геодезических измерений (определений)	0.1	-

2. Сведения о характерных точках границ объекта

Обозначение характерных точек границ	Координаты, м		Метод определения координат характерной точки	Средняя квадратическая погрешность положения характерной точки (Mt), м	Описание обозначения точки на местности (при наличии)
	X	Y			
1	2	3	4	5	6
396	560677.10	2185451.21	Метод спутниковых геодезических измерений (определений)	0.1	-
397	560658.60	2185417.81	Метод спутниковых геодезических измерений (определений)	0.1	-
394	560659.52	2185417.22	Метод спутниковых геодезических измерений (определений)	0.1	-
398	560677.92	2185456.94	Метод спутниковых геодезических измерений (определений)	0.1	-
399	560683.13	2185449.65	Метод спутниковых геодезических измерений (определений)	0.1	-
400	560684.57	2185464.46	Метод спутниковых геодезических измерений (определений)	0.1	-
401	560590.61	2185521.38	Метод спутниковых геодезических измерений (определений)	0.1	-
402	560551.39	2185474.93	Метод спутниковых геодезических измерений (определений)	0.1	-
403	560552.91	2185473.64	Метод спутниковых геодезических измерений (определений)	0.1	-
404	560591.03	2185518.78	Метод спутниковых геодезических измерений (определений)	0.1	-
405	560681.86	2185463.77	Метод спутниковых геодезических измерений (определений)	0.1	-
398	560677.92	2185456.94	Метод спутниковых геодезических измерений (определений)	0.1	-
406	560661.48	2185411.20	Метод спутниковых геодезических измерений (определений)	0.1	-

2. Сведения о характерных точках границ объекта

Обозначение характерных точек границ	Координаты, м		Метод определения координат характерной точки	Средняя квадратическая погрешность положения характерной точки (Mt), м	Описание обозначения точки на местности (при наличии)
	X	Y			
1	2	3	4	5	6
407	560659.80	2185412.28	Метод спутниковых геодезических измерений (определений)	0.1	-
408	560584.95	2185296.08	Метод спутниковых геодезических измерений (определений)	0.1	-
409	560643.48	2185251.25	Метод спутниковых геодезических измерений (определений)	0.1	-
410	560678.55	2185220.81	Метод спутниковых геодезических измерений (определений)	0.1	-
411	560721.86	2185176.19	Метод спутниковых геодезических измерений (определений)	0.1	-
412	560723.30	2185177.58	Метод спутниковых геодезических измерений (определений)	0.1	-
413	560679.92	2185222.27	Метод спутниковых геодезических измерений (определений)	0.1	-
414	560644.75	2185252.80	Метод спутниковых геодезических измерений (определений)	0.1	-
415	560587.63	2185296.54	Метод спутниковых геодезических измерений (определений)	0.1	-
406	560661.48	2185411.20	Метод спутниковых геодезических измерений (определений)	0.1	-
416	560583.05	2185300.51	Метод спутниковых геодезических измерений (определений)	0.1	-
417	560577.17	2185304.31	Метод спутниковых геодезических измерений (определений)	0.1	-
418	560562.28	2185283.01	Метод спутниковых геодезических измерений (определений)	0.1	-

2. Сведения о характерных точках границ объекта

Обозначение характерных точек границ	Координаты, м		Метод определения координат характерной точки	Средняя квадратическая погрешность положения характерной точки (Mt), м	Описание обозначения точки на местности (при наличии)
	X	Y			
1	2	3	4	5	6
419	560561.99	2185246.05	Метод спутниковых геодезических измерений (определений)	0.1	-
420	560571.06	2185245.96	Метод спутниковых геодезических измерений (определений)	0.1	-
421	560571.19	2185242.39	Метод спутниковых геодезических измерений (определений)	0.1	-
422	560567.46	2185213.03	Метод спутниковых геодезических измерений (определений)	0.1	-
423	560565.42	2185204.25	Метод спутниковых геодезических измерений (определений)	0.1	-
424	560531.37	2185151.59	Метод спутниковых геодезических измерений (определений)	0.1	-
425	560532.95	2185150.39	Метод спутниковых геодезических измерений (определений)	0.1	-
426	560567.29	2185203.46	Метод спутниковых геодезических измерений (определений)	0.1	-
427	560569.43	2185212.68	Метод спутниковых геодезических измерений (определений)	0.1	-
428	560573.17	2185242.23	Метод спутниковых геодезических измерений (определений)	0.1	-
429	560572.31	2185283.82	Метод спутниковых геодезических измерений (определений)	0.1	-
416	560583.05	2185300.51	Метод спутниковых геодезических измерений (определений)	0.1	-
430	560537.63	2185146.57	Метод спутниковых геодезических измерений (определений)	0.1	-

2. Сведения о характерных точках границ объекта

Обозначение характерных точек границ	Координаты, м		Метод определения координат характерной точки	Средняя квадратическая погрешность положения характерной точки (Mt), м	Описание обозначения точки на местности (при наличии)
	X	Y			
1	2	3	4	5	6
431	560536.07	2185147.84	Метод спутниковых геодезических измерений (определений)	0.1	-
432	560499.64	2185112.17	Метод спутниковых геодезических измерений (определений)	0.1	-
433	560485.22	2185092.18	Метод спутниковых геодезических измерений (определений)	0.1	-
434	560506.32	2185012.64	Метод спутниковых геодезических измерений (определений)	0.1	-
435	560495.97	2185006.82	Метод спутниковых геодезических измерений (определений)	0.1	-
436	560516.65	2184961.56	Метод спутниковых геодезических измерений (определений)	0.1	-
437	560522.93	2184915.99	Метод спутниковых геодезических измерений (определений)	0.1	-
438	560525.62	2184836.29	Метод спутниковых геодезических измерений (определений)	0.1	-
439	560529.24	2184806.91	Метод спутниковых геодезических измерений (определений)	0.1	-
440	560535.25	2184803.17	Метод спутниковых геодезических измерений (определений)	0.1	-
441	560536.78	2184803.40	Метод спутниковых геодезических измерений (определений)	0.1	-
442	560531.43	2184806.72	Метод спутниковых геодезических измерений (определений)	0.1	-
443	560527.62	2184836.45	Метод спутниковых геодезических измерений (определений)	0.1	-

2. Сведения о характерных точках границ объекта

Обозначение характерных точек границ	Координаты, м		Метод определения координат характерной точки	Средняя квадратическая погрешность положения характерной точки (Mt), м	Описание обозначения точки на местности (при наличии)
	X	Y			
1	2	3	4	5	6
444	560524.92	2184916.16	Метод спутниковых геодезических измерений (определений)	0.1	-
445	560518.59	2184962.13	Метод спутниковых геодезических измерений (определений)	0.1	-
446	560498.55	2185005.98	Метод спутниковых геодезических измерений (определений)	0.1	-
447	560508.65	2185011.65	Метод спутниковых геодезических измерений (определений)	0.1	-
448	560487.40	2185091.77	Метод спутниковых геодезических измерений (определений)	0.1	-
449	560501.16	2185110.86	Метод спутниковых геодезических измерений (определений)	0.1	-
430	560537.63	2185146.57	Метод спутниковых геодезических измерений (определений)	0.1	-
450	560525.51	2184804.52	Метод спутниковых геодезических измерений (определений)	0.1	-
451	560532.55	2184794.16	Метод спутниковых геодезических измерений (определений)	0.1	-
452	560544.85	2184686.56	Метод спутниковых геодезических измерений (определений)	0.1	-
453	560593.19	2184605.25	Метод спутниковых геодезических измерений (определений)	0.1	-
454	560611.94	2184590.31	Метод спутниковых геодезических измерений (определений)	0.1	-
455	560614.27	2184593.57	Метод спутниковых геодезических измерений (определений)	0.1	-

2. Сведения о характерных точках границ объекта

Обозначение характерных точек границ	Координаты, м		Метод определения координат характерной точки	Средняя квадратическая погрешность положения характерной точки (Mt), м	Описание обозначения точки на местности (при наличии)
	X	Y			
1	2	3	4	5	6
456	560596.25	2184607.94	Метод спутниковых геодезических измерений (определений)	0.1	-
457	560548.72	2184687.87	Метод спутниковых геодезических измерений (определений)	0.1	-
458	560536.30	2184796.63	Метод спутниковых геодезических измерений (определений)	0.1	-
459	560528.59	2184801.43	Метод спутниковых геодезических измерений (определений)	0.1	-
460	560529.12	2184802.27	Метод спутниковых геодезических измерений (определений)	0.1	-
450	560525.51	2184804.52	Метод спутниковых геодезических измерений (определений)	0.1	-
461	560547.54	2184751.13	Метод спутниковых геодезических измерений (определений)	0.1	-
462	560549.24	2184736.22	Метод спутниковых геодезических измерений (определений)	0.1	-
463	560559.19	2184737.26	Метод спутниковых геодезических измерений (определений)	0.1	-
464	560557.49	2184752.16	Метод спутниковых геодезических измерений (определений)	0.1	-
461	560547.54	2184751.13	Метод спутниковых геодезических измерений (определений)	0.1	-
465	560509.69	2184475.06	Метод спутниковых геодезических измерений (определений)	0.1	-
466	560509.62	2184475.33	Метод спутниковых геодезических измерений (определений)	0.1	-

2. Сведения о характерных точках границ объекта

Обозначение характерных точек границ	Координаты, м		Метод определения координат характерной точки	Средняя квадратическая погрешность положения характерной точки (Mt), м	Описание обозначения точки на местности (при наличии)
	X	Y			
1	2	3	4	5	6
467	560491.07	2184471.55	Метод спутниковых геодезических измерений (определений)	0.1	-
468	560490.63	2184470.42	Метод спутниковых геодезических измерений (определений)	0.1	-
465	560509.69	2184475.06	Метод спутниковых геодезических измерений (определений)	0.1	-
469	560456.25	2184462.02	Метод спутниковых геодезических измерений (определений)	0.1	-
470	560456.29	2184463.06	Метод спутниковых геодезических измерений (определений)	0.1	-
471	560442.64	2184459.73	Метод спутниковых геодезических измерений (определений)	0.1	-
472	560442.87	2184458.76	Метод спутниковых геодезических измерений (определений)	0.1	-
469	560456.25	2184462.02	Метод спутниковых геодезических измерений (определений)	0.1	-
473	560456.17	2184456.86	Метод спутниковых геодезических измерений (определений)	0.1	-
474	560456.06	2184457.86	Метод спутниковых геодезических измерений (определений)	0.1	-
475	560443.82	2184454.87	Метод спутниковых геодезических измерений (определений)	0.1	-
476	560444.06	2184453.90	Метод спутниковых геодезических измерений (определений)	0.1	-
473	560456.17	2184456.86	Метод спутниковых геодезических измерений (определений)	0.1	-

2. Сведения о характерных точках границ объекта

Обозначение характерных точек границ	Координаты, м		Метод определения координат характерной точки	Средняя квадратическая погрешность положения характерной точки (Mt), м	Описание обозначения точки на местности (при наличии)
	X	Y			
1	2	3	4	5	6
477	560617.41	2184591.07	Метод спутниковых геодезических измерений (определений)	0.1	-
478	560549.12	2184495.72	Метод спутниковых геодезических измерений (определений)	0.1	-
479	560533.82	2184481.83	Метод спутниковых геодезических измерений (определений)	0.1	-
480	560518.18	2184473.02	Метод спутниковых геодезических измерений (определений)	0.1	-
481	560497.02	2184467.85	Метод спутниковых геодезических измерений (определений)	0.1	-
482	560497.59	2184466.96	Метод спутниковых геодезических измерений (определений)	0.1	-
483	560518.93	2184471.15	Метод спутниковых геодезических измерений (определений)	0.1	-
484	560535.10	2184480.25	Метод спутниковых геодезических измерений (определений)	0.1	-
485	560550.59	2184494.32	Метод спутниковых геодезических измерений (определений)	0.1	-
486	560616.70	2184586.65	Метод спутниковых геодезических измерений (определений)	0.1	-
487	560625.26	2184582.65	Метод спутниковых геодезических измерений (определений)	0.1	-
488	560642.50	2184561.35	Метод спутниковых геодезических измерений (определений)	0.1	-
489	560665.64	2184509.83	Метод спутниковых геодезических измерений (определений)	0.1	-

2. Сведения о характерных точках границ объекта

Обозначение характерных точек границ	Координаты, м		Метод определения координат характерной точки	Средняя квадратическая погрешность положения характерной точки (Mt), м	Описание обозначения точки на местности (при наличии)
	X	Y			
1	2	3	4	5	6
490	560676.00	2184489.71	Метод спутниковых геодезических измерений (определений)	0.1	-
491	560682.22	2184448.73	Метод спутниковых геодезических измерений (определений)	0.1	-
492	560678.27	2184408.73	Метод спутниковых геодезических измерений (определений)	0.1	-
493	560654.75	2184344.01	Метод спутниковых геодезических измерений (определений)	0.1	-
494	560645.66	2184323.01	Метод спутниковых геодезических измерений (определений)	0.1	-
495	560609.18	2184285.42	Метод спутниковых геодезических измерений (определений)	0.1	-
496	560602.86	2184290.71	Метод спутниковых геодезических измерений (определений)	0.1	-
497	560563.33	2184248.88	Метод спутниковых геодезических измерений (определений)	0.1	-
498	560549.33	2184231.59	Метод спутниковых геодезических измерений (определений)	0.1	-
499	560531.22	2184204.93	Метод спутниковых геодезических измерений (определений)	0.1	-
500	560534.53	2184202.68	Метод спутниковых геодезических измерений (определений)	0.1	-
501	560552.55	2184229.21	Метод спутниковых геодезических измерений (определений)	0.1	-
502	560566.35	2184246.25	Метод спутниковых геодезических измерений (определений)	0.1	-

2. Сведения о характерных точках границ объекта

Обозначение характерных точек границ	Координаты, м		Метод определения координат характерной точки	Средняя квадратическая погрешность положения характерной точки (Mt), м	Описание обозначения точки на местности (при наличии)
	X	Y			
1	2	3	4	5	6
503	560603.19	2184285.22	Метод спутниковых геодезических измерений (определений)	0.1	-
504	560609.47	2184279.97	Метод спутниковых геодезических измерений (определений)	0.1	-
505	560649.04	2184320.75	Метод спутниковых геодезических измерений (определений)	0.1	-
506	560658.47	2184342.54	Метод спутниковых геодезических измерений (определений)	0.1	-
507	560682.21	2184407.83	Метод спутниковых геодезических измерений (определений)	0.1	-
508	560686.25	2184448.83	Метод спутниковых геодезических измерений (определений)	0.1	-
509	560679.86	2184490.96	Метод спутниковых геодезических измерений (определений)	0.1	-
510	560667.85	2184514.28	Метод спутниковых геодезических измерений (определений)	0.1	-
511	560668.74	2184514.74	Метод спутниковых геодезических измерений (определений)	0.1	-
512	560644.18	2184562.42	Метод спутниковых геодезических измерений (определений)	0.1	-
513	560620.91	2184589.16	Метод спутниковых геодезических измерений (определений)	0.1	-
514	560618.63	2184590.10	Метод спутниковых геодезических измерений (определений)	0.1	-
477	560617.41	2184591.07	Метод спутниковых геодезических измерений (определений)	0.1	-

2. Сведения о характерных точках границ объекта

Обозначение характерных точек границ	Координаты, м		Метод определения координат характерной точки	Средняя квадратическая погрешность положения характерной точки (Mt), м	Описание обозначения точки на местности (при наличии)
	X	Y			
1	2	3	4	5	6
515	560687.59	2184479.96	Метод спутниковых геодезических измерений (определений)	0.1	-
516	560689.84	2184465.13	Метод спутниковых геодезических измерений (определений)	0.1	-
517	560699.73	2184466.59	Метод спутниковых геодезических измерений (определений)	0.1	-
518	560697.48	2184481.46	Метод спутниковых геодезических измерений (определений)	0.1	-
515	560687.59	2184479.96	Метод спутниковых геодезических измерений (определений)	0.1	-
519	560505.72	2184975.85	Метод спутниковых геодезических измерений (определений)	0.1	-
520	560504.89	2184977.67	Метод спутниковых геодезических измерений (определений)	0.1	-
521	560394.93	2184919.43	Метод спутниковых геодезических измерений (определений)	0.1	-
522	560327.90	2184926.55	Метод спутниковых геодезических измерений (определений)	0.1	-
523	560283.17	2184942.18	Метод спутниковых геодезических измерений (определений)	0.1	-
524	560275.92	2184953.39	Метод спутниковых геодезических измерений (определений)	0.1	-
525	560253.07	2184941.26	Метод спутниковых геодезических измерений (определений)	0.1	-
526	560227.70	2184939.29	Метод спутниковых геодезических измерений (определений)	0.1	-

2. Сведения о характерных точках границ объекта

Обозначение характерных точек границ	Координаты, м		Метод определения координат характерной точки	Средняя квадратическая погрешность положения характерной точки (Mt), м	Описание обозначения точки на местности (при наличии)
	X	Y			
1	2	3	4	5	6
527	560217.83	2184929.33	Метод спутниковых геодезических измерений (определений)	0.1	-
528	560226.79	2184909.79	Метод спутниковых геодезических измерений (определений)	0.1	-
529	560228.39	2184911.08	Метод спутниковых геодезических измерений (определений)	0.1	-
530	560220.23	2184928.90	Метод спутниковых геодезических измерений (определений)	0.1	-
531	560228.60	2184937.35	Метод спутниковых геодезических измерений (определений)	0.1	-
532	560253.64	2184939.30	Метод спутниковых геодезических измерений (определений)	0.1	-
533	560275.23	2184950.76	Метод спутниковых геодезических измерений (определений)	0.1	-
534	560281.86	2184940.52	Метод спутниковых геодезических измерений (определений)	0.1	-
535	560327.46	2184924.58	Метод спутниковых геодезических измерений (определений)	0.1	-
536	560392.88	2184917.63	Метод спутниковых геодезических измерений (определений)	0.1	-
519	560505.72	2184975.85	Метод спутниковых геодезических измерений (определений)	0.1	-
537	560221.85	2184910.95	Метод спутниковых геодезических измерений (определений)	0.1	-
538	560220.99	2184912.83	Метод спутниковых геодезических измерений (определений)	0.1	-

2. Сведения о характерных точках границ объекта

Обозначение характерных точек границ	Координаты, м		Метод определения координат характерной точки	Средняя квадратическая погрешность положения характерной точки (Mt), м	Описание обозначения точки на местности (при наличии)
	X	Y			
1	2	3	4	5	6
539	560194.17	2184891.25	Метод спутниковых геодезических измерений (определений)	0.1	-
540	560178.50	2184863.20	Метод спутниковых геодезических измерений (определений)	0.1	-
541	560155.06	2184828.49	Метод спутниковых геодезических измерений (определений)	0.1	-
542	560131.88	2184680.82	Метод спутниковых геодезических измерений (определений)	0.1	-
543	560133.71	2184679.62	Метод спутниковых геодезических измерений (определений)	0.1	-
544	560152.26	2184797.77	Метод спутниковых геодезических измерений (определений)	0.1	-
545	560151.27	2184797.93	Метод спутниковых геодезических измерений (определений)	0.1	-
546	560155.71	2184826.23	Метод спутниковых геодезических измерений (определений)	0.1	-
547	560156.01	2184828.11	Метод спутниковых геодезических измерений (определений)	0.1	-
548	560157.03	2184829.63	Метод спутниковых геодезических измерений (определений)	0.1	-
549	560157.89	2184829.11	Метод спутниковых геодезических измерений (определений)	0.1	-
550	560180.20	2184862.15	Метод спутниковых геодезических измерений (определений)	0.1	-
551	560195.86	2184890.05	Метод спутниковых геодезических измерений (определений)	0.1	-

2. Сведения о характерных точках границ объекта

Обозначение характерных точек границ	Координаты, м		Метод определения координат характерной точки	Средняя квадратическая погрешность положения характерной точки (Mt), м	Описание обозначения точки на местности (при наличии)
	X	Y			
1	2	3	4	5	6
537	560221.85	2184910.95	Метод спутниковых геодезических измерений (определений)	0.1	-
552	560136.97	2184674.58	Метод спутниковых геодезических измерений (определений)	0.1	-
553	560137.39	2184677.23	Метод спутниковых геодезических измерений (определений)	0.1	-
554	560124.30	2184668.84	Метод спутниковых геодезических измерений (определений)	0.1	-
555	560078.44	2184618.89	Метод спутниковых геодезических измерений (определений)	0.1	-
556	560067.73	2184606.43	Метод спутниковых геодезических измерений (определений)	0.1	-
557	560069.25	2184605.12	Метод спутниковых геодезических измерений (определений)	0.1	-
558	560079.94	2184617.57	Метод спутниковых геодезических измерений (определений)	0.1	-
559	560125.59	2184667.29	Метод спутниковых геодезических измерений (определений)	0.1	-
552	560136.97	2184674.58	Метод спутниковых геодезических измерений (определений)	0.1	-
560	560065.12	2184603.39	Метод спутниковых геодезических измерений (определений)	0.1	-
561	559999.43	2184526.96	Метод спутниковых геодезических измерений (определений)	0.1	-
562	559959.93	2184478.17	Метод спутниковых геодезических измерений (определений)	0.1	-

2. Сведения о характерных точках границ объекта

Обозначение характерных точек границ	Координаты, м		Метод определения координат характерной точки	Средняя квадратическая погрешность положения характерной точки (Mt), м	Описание обозначения точки на местности (при наличии)
	X	Y			
1	2	3	4	5	6
563	559960.99	2184476.30	Метод спутниковых геодезических измерений (определений)	0.1	-
564	560000.97	2184525.68	Метод спутниковых геодезических измерений (определений)	0.1	-
565	560065.34	2184600.57	Метод спутниковых геодезических измерений (определений)	0.1	-
566	560076.77	2184590.74	Метод спутниковых геодезических измерений (определений)	0.1	-
567	560144.14	2184541.02	Метод спутниковых геодезических измерений (определений)	0.1	-
568	560145.33	2184542.63	Метод спутниковых геодезических измерений (определений)	0.1	-
569	560078.02	2184592.31	Метод спутниковых геодезических измерений (определений)	0.1	-
560	560065.12	2184603.39	Метод спутниковых геодезических измерений (определений)	0.1	-
570	559963.44	2184463.87	Метод спутниковых геодезических измерений (определений)	0.1	-
571	559957.83	2184473.76	Метод спутниковых геодезических измерений (определений)	0.1	-
572	559946.53	2184467.30	Метод спутниковых геодезических измерений (определений)	0.1	-
573	559927.87	2184490.13	Метод спутниковых геодезических измерений (определений)	0.1	-
574	559878.53	2184450.92	Метод спутниковых геодезических измерений (определений)	0.1	-

2. Сведения о характерных точках границ объекта

Обозначение характерных точек границ	Координаты, м		Метод определения координат характерной точки	Средняя квадратическая погрешность положения характерной точки (Mt), м	Описание обозначения точки на местности (при наличии)
	X	Y			
1	2	3	4	5	6
575	559851.41	2184434.49	Метод спутниковых геодезических измерений (определений)	0.1	-
576	559806.73	2184419.63	Метод спутниковых геодезических измерений (определений)	0.1	-
577	559797.87	2184425.04	Метод спутниковых геодезических измерений (определений)	0.1	-
578	559797.94	2184482.54	Метод спутниковых геодезических измерений (определений)	0.1	-
579	559795.94	2184482.54	Метод спутниковых геодезических измерений (определений)	0.1	-
580	559795.87	2184423.92	Метод спутниковых геодезических измерений (определений)	0.1	-
581	559806.48	2184417.44	Метод спутниковых геодезических измерений (определений)	0.1	-
582	559852.36	2184432.72	Метод спутниковых геодезических измерений (определений)	0.1	-
583	559879.71	2184449.30	Метод спутниковых геодезических измерений (определений)	0.1	-
584	559927.55	2184487.36	Метод спутниковых геодезических измерений (определений)	0.1	-
585	559946.05	2184464.73	Метод спутниковых геодезических измерений (определений)	0.1	-
586	559957.08	2184471.03	Метод спутниковых геодезических измерений (определений)	0.1	-
587	559960.87	2184464.36	Метод спутниковых геодезических измерений (определений)	0.1	-

2. Сведения о характерных точках границ объекта

Обозначение характерных точек границ	Координаты, м		Метод определения координат характерной точки	Средняя квадратическая погрешность положения характерной точки (Mt), м	Описание обозначения точки на местности (при наличии)
	X	Y			
1	2	3	4	5	6
588	559902.53	2184417.02	Метод спутниковых геодезических измерений (определений)	0.1	-
589	559852.56	2184389.35	Метод спутниковых геодезических измерений (определений)	0.1	-
590	559853.59	2184387.63	Метод спутниковых геодезических измерений (определений)	0.1	-
591	559903.64	2184415.34	Метод спутниковых геодезических измерений (определений)	0.1	-
570	559963.44	2184463.87	Метод спутниковых геодезических измерений (определений)	0.1	-
592	559842.79	2184435.84	Метод спутниковых геодезических измерений (определений)	0.1	-
593	559837.74	2184450.82	Метод спутниковых геодезических измерений (определений)	0.1	-
594	559835.19	2184491.86	Метод спутниковых геодезических измерений (определений)	0.1	-
595	559833.19	2184491.73	Метод спутниковых геодезических измерений (определений)	0.1	-
596	559835.76	2184450.45	Метод спутниковых геодезических измерений (определений)	0.1	-
597	559840.89	2184435.20	Метод спутниковых геодезических измерений (определений)	0.1	-
592	559842.79	2184435.84	Метод спутниковых геодезических измерений (определений)	0.1	-
598	559947.01	2184445.39	Метод спутниковых геодезических измерений (определений)	0.1	-

2. Сведения о характерных точках границ объекта

Обозначение характерных точек границ	Координаты, м		Метод определения координат характерной точки	Средняя квадратическая погрешность положения характерной точки (Mt), м	Описание обозначения точки на местности (при наличии)
	X	Y			
1	2	3	4	5	6
599	559945.46	2184444.13	Метод спутниковых геодезических измерений (определений)	0.1	-
600	559966.43	2184420.67	Метод спутниковых геодезических измерений (определений)	0.1	-
601	559965.82	2184424.35	Метод спутниковых геодезических измерений (определений)	0.1	-
598	559947.01	2184445.39	Метод спутниковых геодезических измерений (определений)	0.1	-
602	559972.07	2184423.37	Метод спутниковых геодезических измерений (определений)	0.1	-
603	559969.58	2184426.15	Метод спутниковых геодезических измерений (определений)	0.1	-
604	559972.32	2184409.59	Метод спутниковых геодезических измерений (определений)	0.1	-
605	559974.75	2184407.16	Метод спутниковых геодезических измерений (определений)	0.1	-
602	559972.07	2184423.37	Метод спутниковых геодезических измерений (определений)	0.1	-
606	559968.58	2184407.67	Метод спутниковых геодезических измерений (определений)	0.1	-
607	559969.14	2184404.28	Метод спутниковых геодезических измерений (определений)	0.1	-
608	559978.94	2184394.47	Метод спутниковых геодезических измерений (определений)	0.1	-
609	559980.36	2184395.89	Метод спутниковых геодезических измерений (определений)	0.1	-

2. Сведения о характерных точках границ объекта

Обозначение характерных точек границ	Координаты, м		Метод определения координат характерной точки	Средняя квадратическая погрешность положения характерной точки (Mt), м	Описание обозначения точки на местности (при наличии)
	X	Y			
1	2	3	4	5	6
606	559968.58	2184407.67	Метод спутниковых геодезических измерений (определений)	0.1	-
610	559850.73	2184381.01	Метод спутниковых геодезических измерений (определений)	0.1	-
611	559846.33	2184378.16	Метод спутниковых геодезических измерений (определений)	0.1	-
612	559807.84	2184364.27	Метод спутниковых геодезических измерений (определений)	0.1	-
613	559739.05	2184347.34	Метод спутниковых геодезических измерений (определений)	0.1	-
614	559721.80	2184345.51	Метод спутниковых геодезических измерений (определений)	0.1	-
615	559701.87	2184346.45	Метод спутниковых геодезических измерений (определений)	0.1	-
616	559674.83	2184349.72	Метод спутниковых геодезических измерений (определений)	0.1	-
617	559674.64	2184347.71	Метод спутниковых геодезических измерений (определений)	0.1	-
618	559701.78	2184344.45	Метод спутниковых геодезических измерений (определений)	0.1	-
619	559721.86	2184343.51	Метод спутниковых геодезических измерений (определений)	0.1	-
620	559739.26	2184345.35	Метод спутниковых геодезических измерений (определений)	0.1	-
621	559808.32	2184362.33	Метод спутниковых геодезических измерений (определений)	0.1	-

2. Сведения о характерных точках границ объекта

Обозначение характерных точек границ	Координаты, м		Метод определения координат характерной точки	Средняя квадратическая погрешность положения характерной точки (Mt), м	Описание обозначения точки на местности (при наличии)
	X	Y			
1	2	3	4	5	6
622	559847.23	2184376.36	Метод спутниковых геодезических измерений (определений)	0.1	-
623	559850.14	2184378.25	Метод спутниковых геодезических измерений (определений)	0.1	-
624	559852.44	2184374.69	Метод спутниковых геодезических измерений (определений)	0.1	-
625	559862.75	2184343.22	Метод спутниковых геодезических измерений (определений)	0.1	-
626	559957.19	2184287.16	Метод спутниковых геодезических измерений (определений)	0.1	-
627	559972.24	2184287.16	Метод спутниковых геодезических измерений (определений)	0.1	-
628	559972.24	2184289.16	Метод спутниковых геодезических измерений (определений)	0.1	-
629	559957.74	2184289.16	Метод спутниковых геодезических измерений (определений)	0.1	-
630	559864.42	2184344.56	Метод спутниковых геодезических измерений (определений)	0.1	-
631	559854.26	2184375.56	Метод спутниковых геодезических измерений (определений)	0.1	-
610	559850.73	2184381.01	Метод спутниковых геодезических измерений (определений)	0.1	-
632	559679.63	2184353.14	Метод спутниковых геодезических измерений (определений)	0.1	-
633	559681.72	2184352.89	Метод спутниковых геодезических измерений (определений)	0.1	-

2. Сведения о характерных точках границ объекта

Обозначение характерных точек границ	Координаты, м		Метод определения координат характерной точки	Средняя квадратическая погрешность положения характерной точки (Mt), м	Описание обозначения точки на местности (при наличии)
	X	Y			
1	2	3	4	5	6
634	559684.73	2184370.94	Метод спутниковых геодезических измерений (определений)	0.1	-
635	559679.46	2184417.48	Метод спутниковых геодезических измерений (определений)	0.1	-
636	559553.58	2184410.87	Метод спутниковых геодезических измерений (определений)	0.1	-
637	559553.68	2184408.87	Метод спутниковых геодезических измерений (определений)	0.1	-
638	559677.68	2184415.39	Метод спутниковых геодезических измерений (определений)	0.1	-
639	559682.71	2184371.00	Метод спутниковых геодезических измерений (определений)	0.1	-
632	559679.63	2184353.14	Метод спутниковых геодезических измерений (определений)	0.1	-
640	559675.65	2184353.62	Метод спутниковых геодезических измерений (определений)	0.1	-
641	559676.00	2184355.62	Метод спутниковых геодезических измерений (определений)	0.1	-
642	559654.51	2184358.22	Метод спутниковых геодезических измерений (определений)	0.1	-
643	559567.32	2184330.28	Метод спутниковых геодезических измерений (определений)	0.1	-
644	559562.80	2184328.85	Метод спутниковых геодезических измерений (определений)	0.1	-
645	559564.01	2184328.18	Метод спутниковых геодезических измерений (определений)	0.1	-

2. Сведения о характерных точках границ объекта

Обозначение характерных точек границ	Координаты, м		Метод определения координат характерной точки	Средняя квадратическая погрешность положения характерной точки (Mt), м	Описание обозначения точки на местности (при наличии)
	X	Y			
1	2	3	4	5	6
646	559654.64	2184356.13	Метод спутниковых геодезических измерений (определений)	0.1	-
640	559675.65	2184353.62	Метод спутниковых геодезических измерений (определений)	0.1	-
647	559617.78	2184340.14	Метод спутниковых геодезических измерений (определений)	0.1	-
648	559617.65	2184340.56	Метод спутниковых геодезических измерений (определений)	0.1	-
649	559568.84	2184325.51	Метод спутниковых геодезических измерений (определений)	0.1	-
650	559569.14	2184324.56	Метод спутниковых геодезических измерений (определений)	0.1	-
647	559617.78	2184340.14	Метод спутниковых геодезических измерений (определений)	0.1	-
651	559542.64	2184326.38	Метод спутниковых геодезических измерений (определений)	0.1	-
652	559543.20	2184327.21	Метод спутниковых геодезических измерений (определений)	0.1	-
653	559534.14	2184333.66	Метод спутниковых геодезических измерений (определений)	0.1	-
654	559515.89	2184332.39	Метод спутниковых геодезических измерений (определений)	0.1	-
655	559514.17	2184326.95	Метод спутниковых геодезических измерений (определений)	0.1	-
656	559514.75	2184326.77	Метод спутниковых геодезических измерений (определений)	0.1	-

2. Сведения о характерных точках границ объекта

Обозначение характерных точек границ	Координаты, м		Метод определения координат характерной точки	Средняя квадратическая погрешность положения характерной точки (Mt), м	Описание обозначения точки на местности (при наличии)
	X	Y			
1	2	3	4	5	6
657	559519.16	2184321.02	Метод спутниковых геодезических измерений (определений)	0.1	-
658	559431.15	2184252.97	Метод спутниковых геодезических измерений (определений)	0.1	-
659	559411.06	2184249.72	Метод спутниковых геодезических измерений (определений)	0.1	-
660	559385.13	2184249.94	Метод спутниковых геодезических измерений (определений)	0.1	-
661	559385.12	2184248.94	Метод спутниковых геодезических измерений (определений)	0.1	-
662	559411.13	2184248.72	Метод спутниковых геодезических измерений (определений)	0.1	-
663	559431.57	2184252.03	Метод спутниковых геодезических измерений (определений)	0.1	-
664	559520.58	2184320.86	Метод спутниковых геодезических измерений (определений)	0.1	-
665	559516.15	2184326.58	Метод спутниковых геодезических измерений (определений)	0.1	-
666	559517.39	2184330.49	Метод спутниковых геодезических измерений (определений)	0.1	-
667	559533.56	2184331.61	Метод спутниковых геодезических измерений (определений)	0.1	-
651	559542.64	2184326.38	Метод спутниковых геодезических измерений (определений)	0.1	-
668	559510.07	2184327.23	Метод спутниковых геодезических измерений (определений)	0.1	-

2. Сведения о характерных точках границ объекта

Обозначение характерных точек границ	Координаты, м		Метод определения координат характерной точки	Средняя квадратическая погрешность положения характерной точки (Mt), м	Описание обозначения точки на местности (при наличии)
	X	Y			
1	2	3	4	5	6
669	559510.67	2184329.14	Метод спутниковых геодезических измерений (определений)	0.1	-
670	559458.58	2184346.01	Метод спутниковых геодезических измерений (определений)	0.1	-
671	559445.94	2184353.36	Метод спутниковых геодезических измерений (определений)	0.1	-
672	559431.60	2184375.17	Метод спутниковых геодезических измерений (определений)	0.1	-
673	559429.92	2184374.09	Метод спутниковых геодезических измерений (определений)	0.1	-
674	559444.53	2184351.87	Метод спутниковых геодезических измерений (определений)	0.1	-
675	559457.76	2184344.17	Метод спутниковых геодезических измерений (определений)	0.1	-
668	559510.07	2184327.23	Метод спутниковых геодезических измерений (определений)	0.1	-
676	559429.86	2184366.91	Метод спутниковых геодезических измерений (определений)	0.1	-
677	559428.76	2184368.58	Метод спутниковых геодезических измерений (определений)	0.1	-
678	559338.70	2184310.58	Метод спутниковых геодезических измерений (определений)	0.1	-
679	559339.78	2184308.90	Метод спутниковых геодезических измерений (определений)	0.1	-
676	559429.86	2184366.91	Метод спутниковых геодезических измерений (определений)	0.1	-

3. Сведения о характерных точках части (частей) границы объекта

Обозначение характерных точек части границы	Координаты, м		Метод определения координат характерной точки	Средняя квадратическая погрешность положения характерной точки (Mt), м	Описание обозначения точки на местности (при наличии)
	X	Y			
1	2	3	4	5	6
-	-	-	-	-	-

Раздел 3

Сведения о местоположении измененных (уточненных) границ объекта

1. Система координат -

2. Сведения о характерных точках границ объекта

Обозначение характерных точек границ	Существующие координаты, м		Измененные (уточненные) координаты, м		Метод определения координат характерной точки	Средняя квадратическая погрешность положения характерной точки (Mt), м	Описание обозначения точки на местности (при наличии)
	X	Y	X	Y			
1	2	3	4	5	6	7	8
-	-	-	-	-	-	-	

3. Сведения о характерных точках части (частей) границы объекта

Обозначение характерных точек части границы	Существующие координаты, м		Измененные (уточненные) координаты, м		Метод определения координат характерной точки	Средняя квадратическая погрешность положения характерной точки (Mt), м	Описание обозначения точки на местности (при наличии)
	X	Y	X	Y			
1	2	3	4	5	6	7	8
-	-	-	-	-	-	-	

Схема расположения границ публичного сервитута

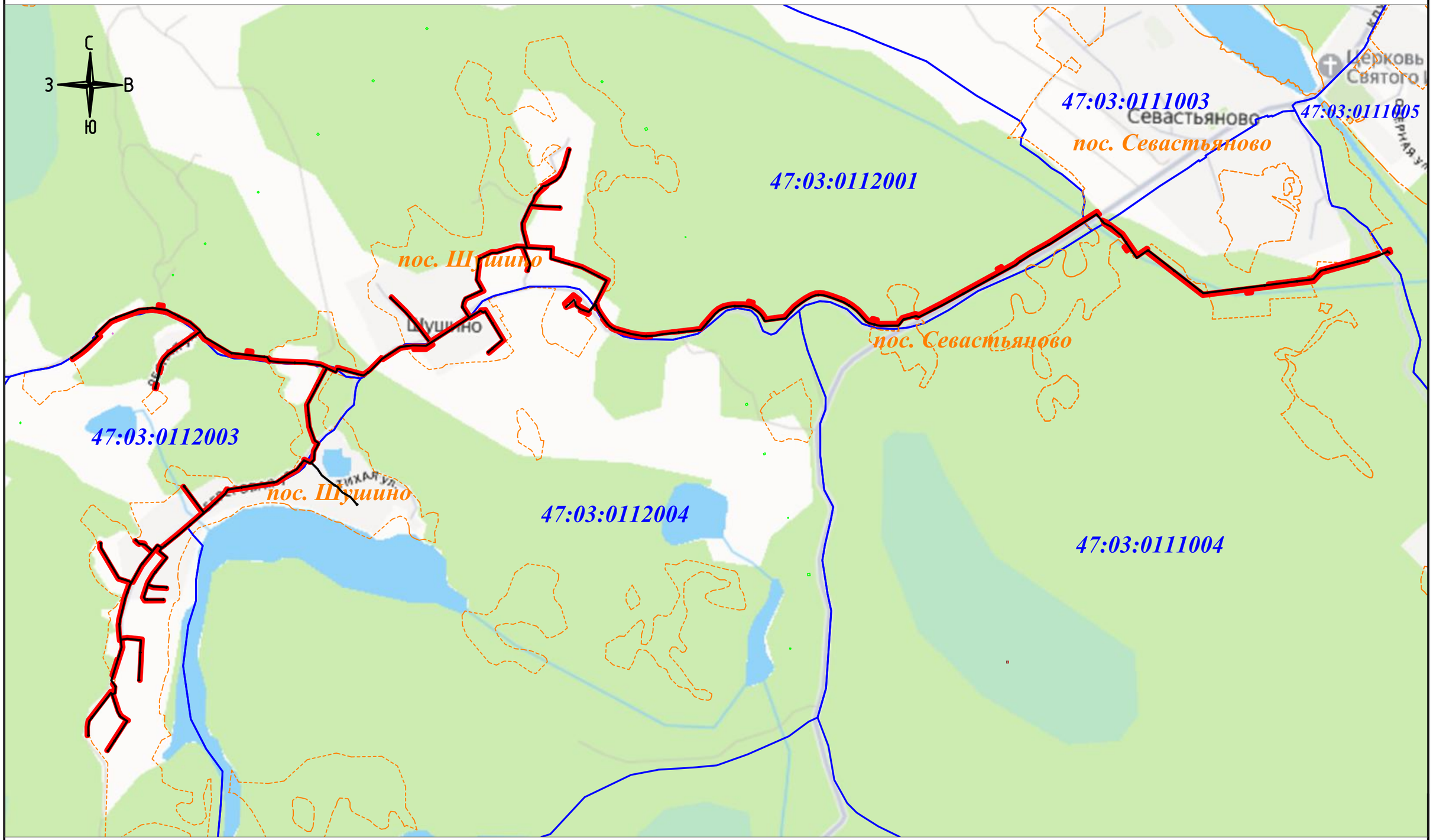

Условные обозначения:

- проектные границы публичного сервитута
47:03:0111004 - обозначение кадастровых кварталов, сведения о которых внесены в ЕГРН
- границы кадастровых кварталов, сведения о которых внесены в ЕГРН
- границы населенных пунктов, сведения о которых внесены в ЕГРН
- ось проектируемого газопровода

М 1:11000

Формат А3

Схема расположения границ публичного сервитута

Лист 1

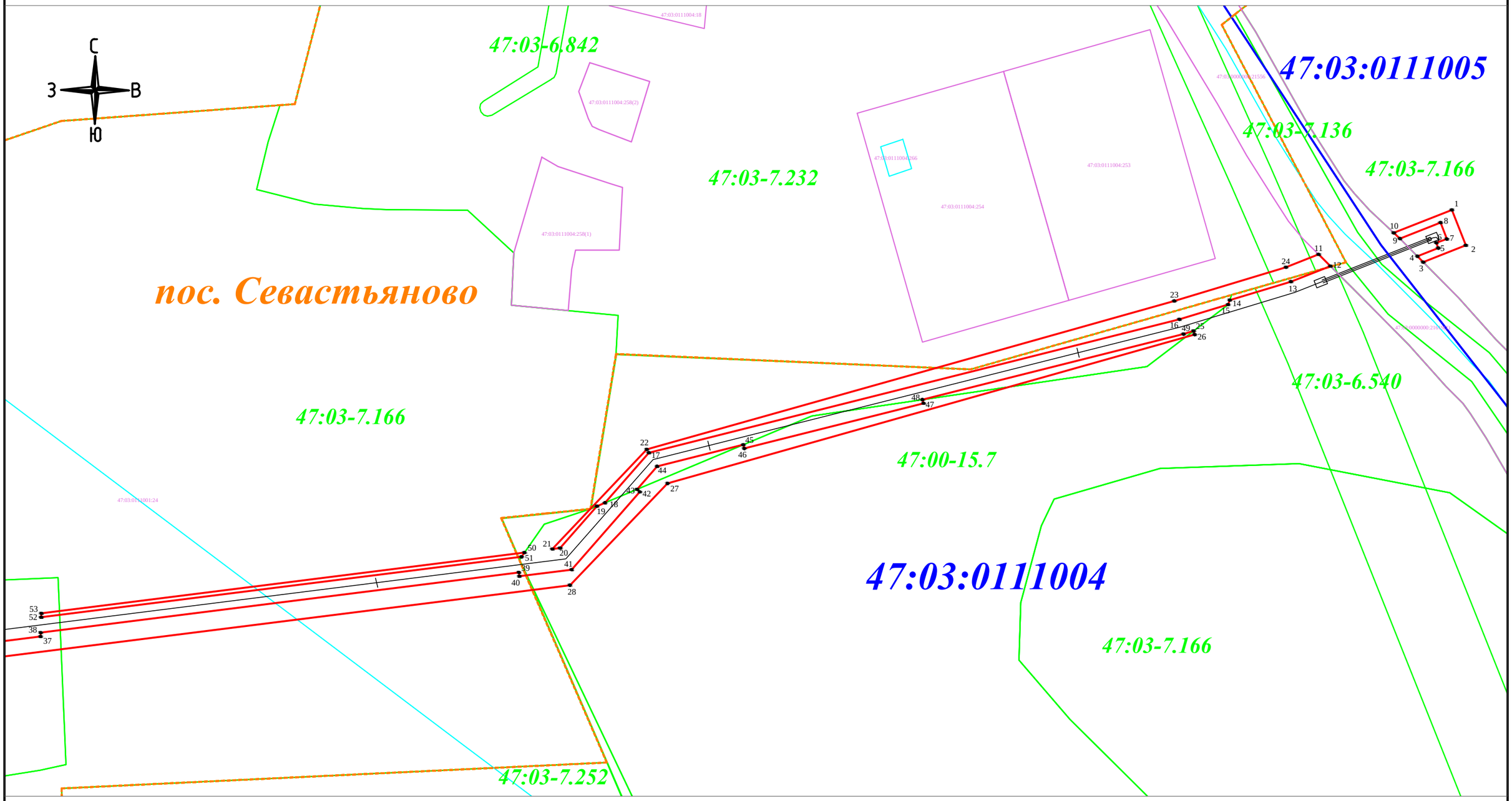

Условные обозначения:

- проектные границы публичного сервитута
47:03:0111004 - обозначение кадастровых кварталов, сведения о которых внесены в ЕГРН
47:03:0111004:253 - обозначение объектов недвижимости, сведения о которых внесены в ЕГРН
- границы кадастровых кварталов, сведения о которых внесены в ЕГРН
- границы земельных участков, сведения о которых внесены в ЕГРН
- границы объектов капитального строительства, сведения о которых внесены в ЕГРН
- границы населенных пунктов, сведения о которых внесены в ЕГРН
- границы территориальной зоны или иной, сведения о которых внесены в ЕГРН
- ось проектируемого газопровода
- характерная точка проектных границ публичного сервитута
1 - обозначение характерной точки проектных границ публичного сервитута
47:03-6.540 - обозначение охранных и территориальных зон, сведения о которых внесены в ЕГРН

М 1:1000

Схема совмещения листов:

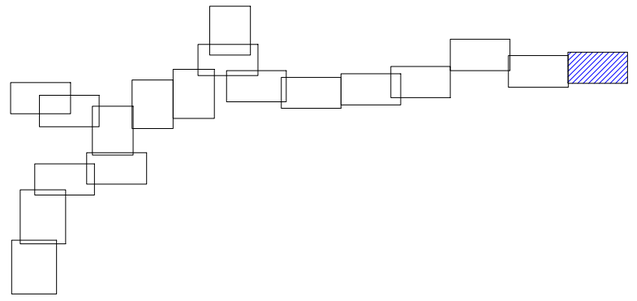

Формат А3

Схема расположения границ публичного сервитута

Лист 2

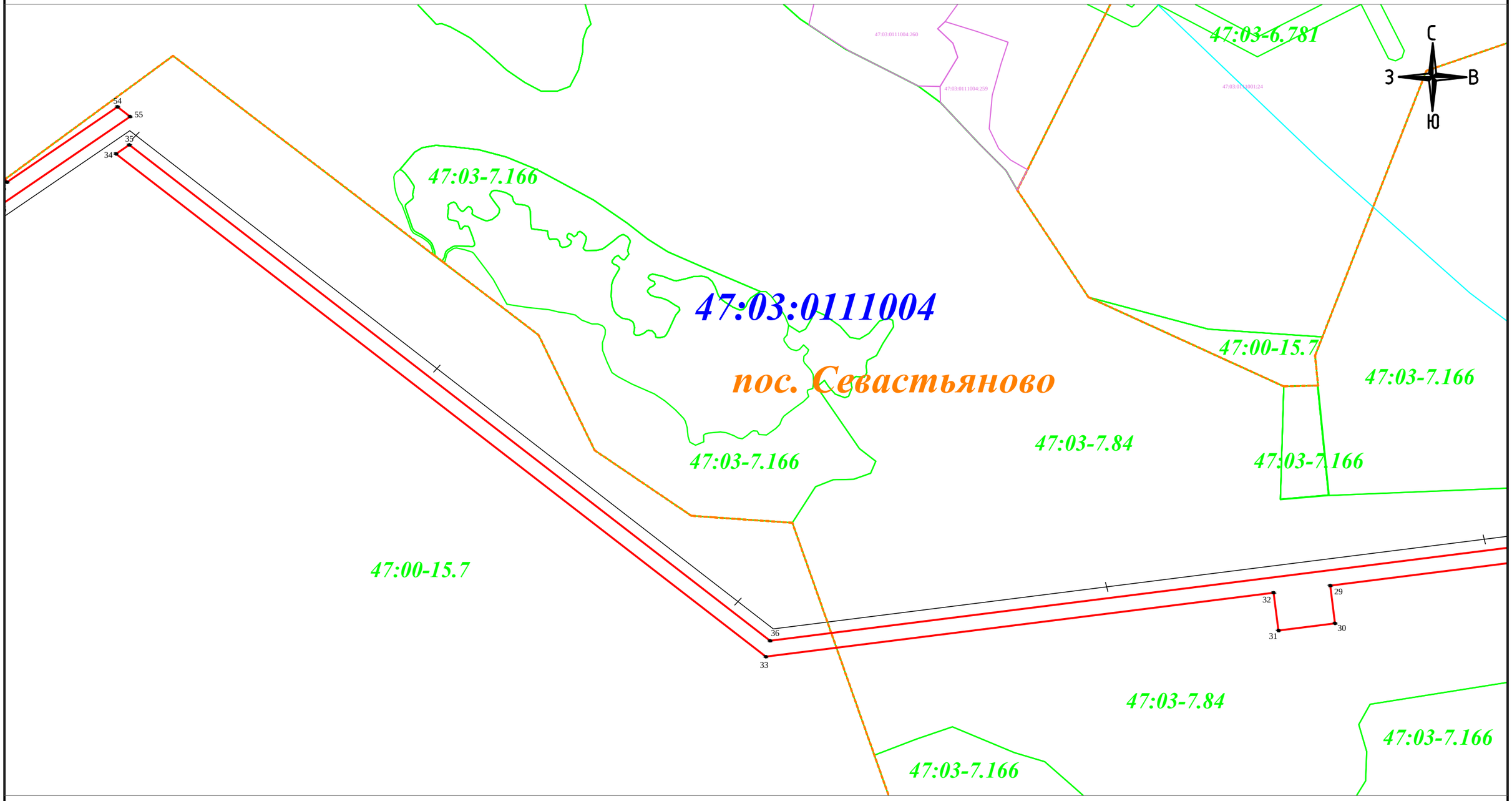

Условные обозначения:

- проектные границы публичного сервитута
- 47:03:0111004 - обозначение кадастровых кварталов, сведения о которых внесены в ЕГРН
- 47:03:0111004:253 - обозначение объектов недвижимости, сведения о которых внесены в ЕГРН
- границы кадастровых кварталов, сведения о которых внесены в ЕГРН
- границы земельных участков, сведения о которых внесены в ЕГРН
- границы объектов капитального строительства, сведения о которых внесены в ЕГРН
- границы населенных пунктов, сведения о которых внесены в ЕГРН
- границы территориальной зоны или иной, сведения о которых внесены в ЕГРН
- ось проектируемого газопровода
- характерная точка проектных границ публичного сервитута
- 1 - обозначение характерной точки проектных границ публичного сервитута
- 47:03-6.540 - обозначение охранных и территориальных зон, сведения о которых внесены в ЕГРН

М 1:1000

Схема совмещения листов:

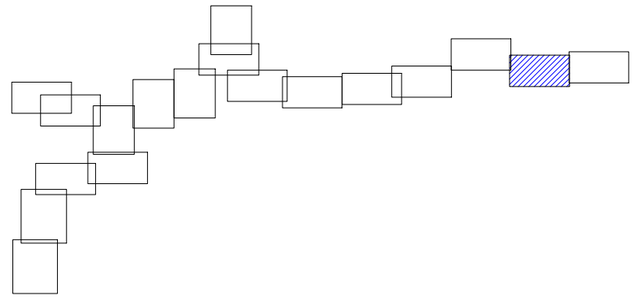

Формат А3

Схема расположения границ публичного сервитута

Лист 3

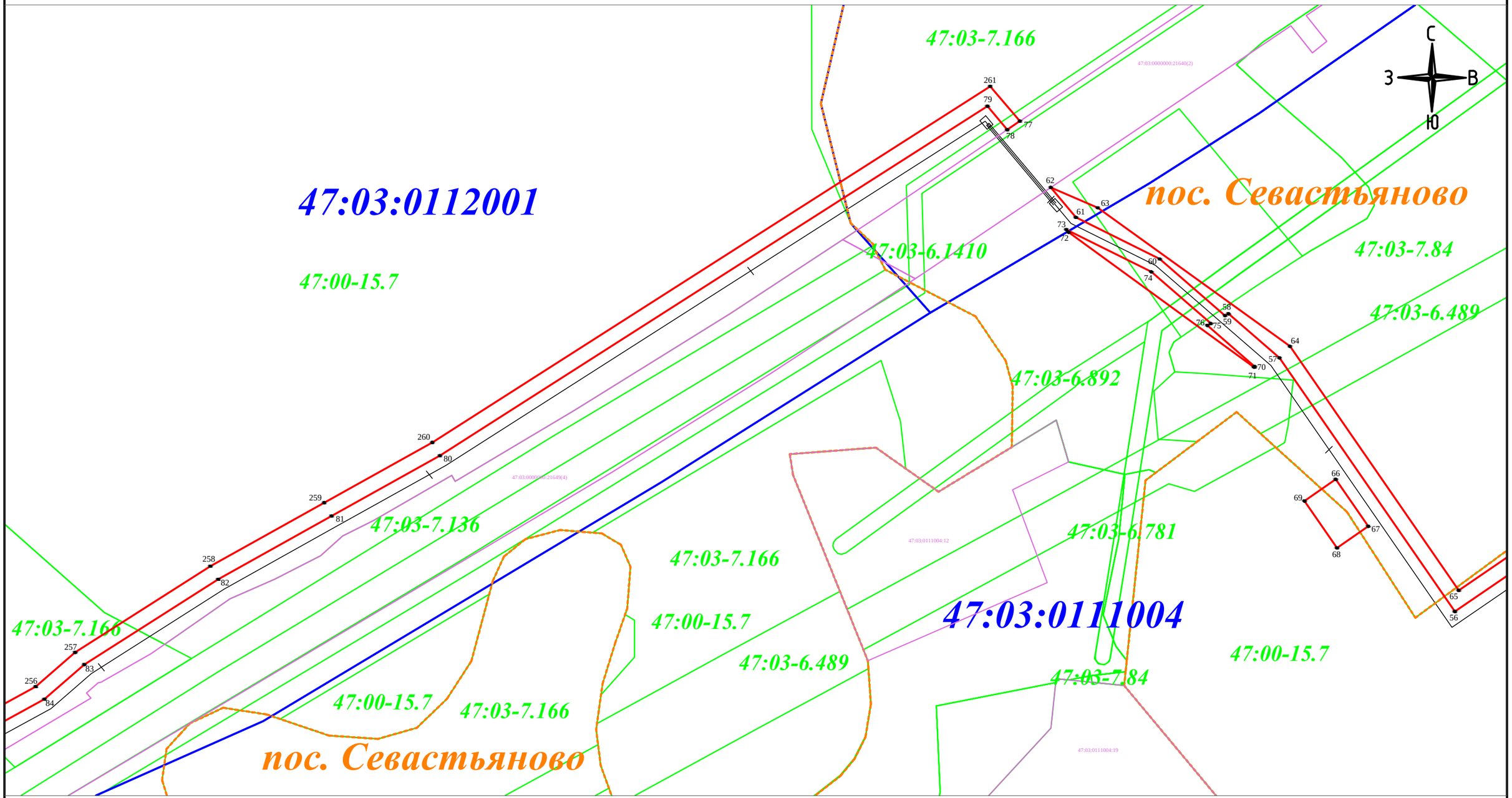

Условные обозначения:

- проектные границы публичного сервитута
47:03:0111004 - обозначение кадастровых кварталов, сведения о которых внесены в ЕГРН
47:03:0111004:253 - обозначение объектов недвижимости, сведения о которых внесены в ЕГРН
- границы кадастровых кварталов, сведения о которых внесены в ЕГРН
- границы земельных участков, сведения о которых внесены в ЕГРН
- границы объектов капитального строительства, сведения о которых внесены в ЕГРН
- границы населенных пунктов, сведения о которых внесены в ЕГРН
- границы территориальной зоны или иной, сведения о которых внесены в ЕГРН
- ось проектируемого газопровода
- характерная точка проектных границ публичного сервитута
1 - обозначение характерной точки проектных границ публичного сервитута
47:03-6.540 - обозначение охранных и территориальных зон, сведения о которых внесены в ЕГРН

М 1:1000

Схема совмещения листов:

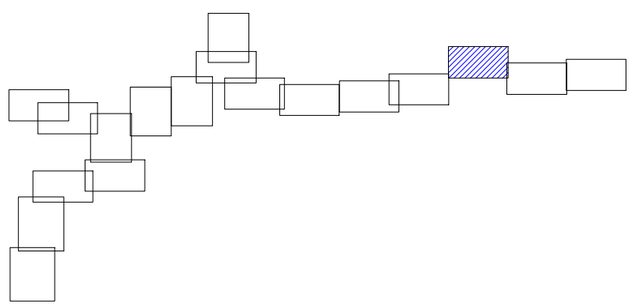

Формат А3

Схема расположения границ публичного сервитута

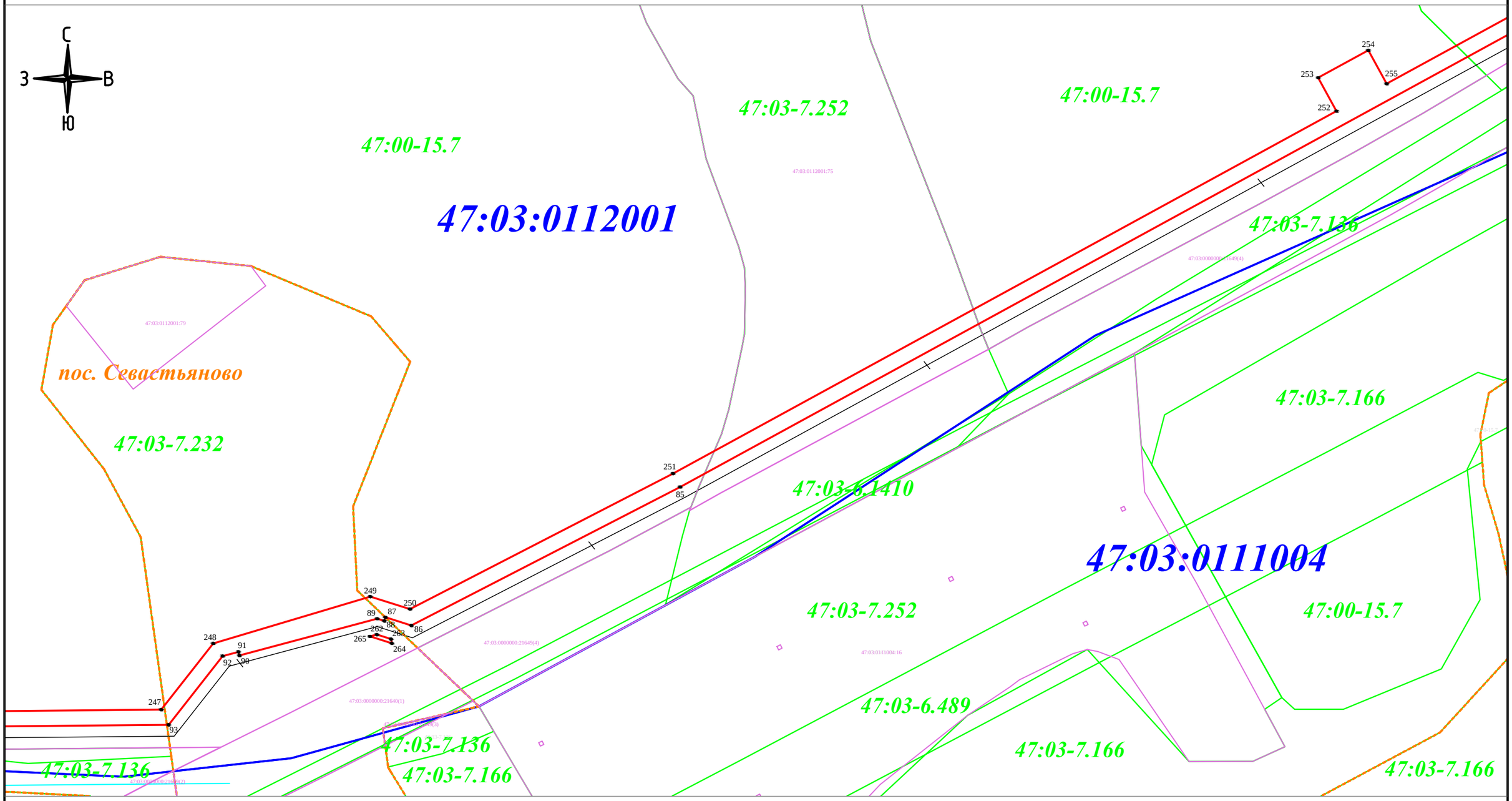

М 1:1000

Условные обозначения:

- проектные границы публичного сервитута
- 47:03:0111004 - обозначение кадастровых кварталов, сведения о которых внесены в ЕГРН
- 47:03:0111004:253 - обозначение объектов недвижимости, сведения о которых внесены в ЕГРН
- границы кадастровых кварталов, сведения о которых внесены в ЕГРН
- границы земельных участков, сведения о которых внесены в ЕГРН
- границы объектов капитального строительства, сведения о которых внесены в ЕГРН
- границы населенных пунктов, сведения о которых внесены в ЕГРН
- границы территориальной зоны или иной, сведения о которых внесены в ЕГРН
- ось проектируемого газопровода
- характерная точка проектных границ публичного сервитута
- 1 - обозначение характерной точки проектных границ публичного сервитута
- 47:03-6.540 - обозначение охранных и территориальных зон, сведения о которых внесены в ЕГРН

Схема совмещения листов:

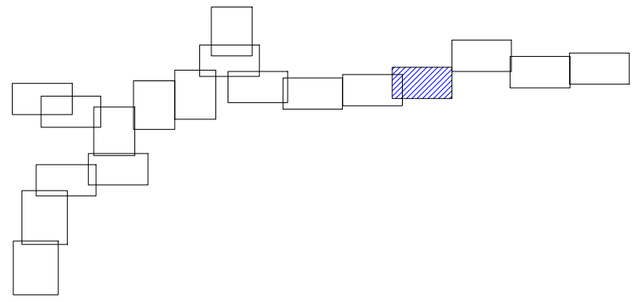

Формат А3

Схема расположения границ публичного сервитута

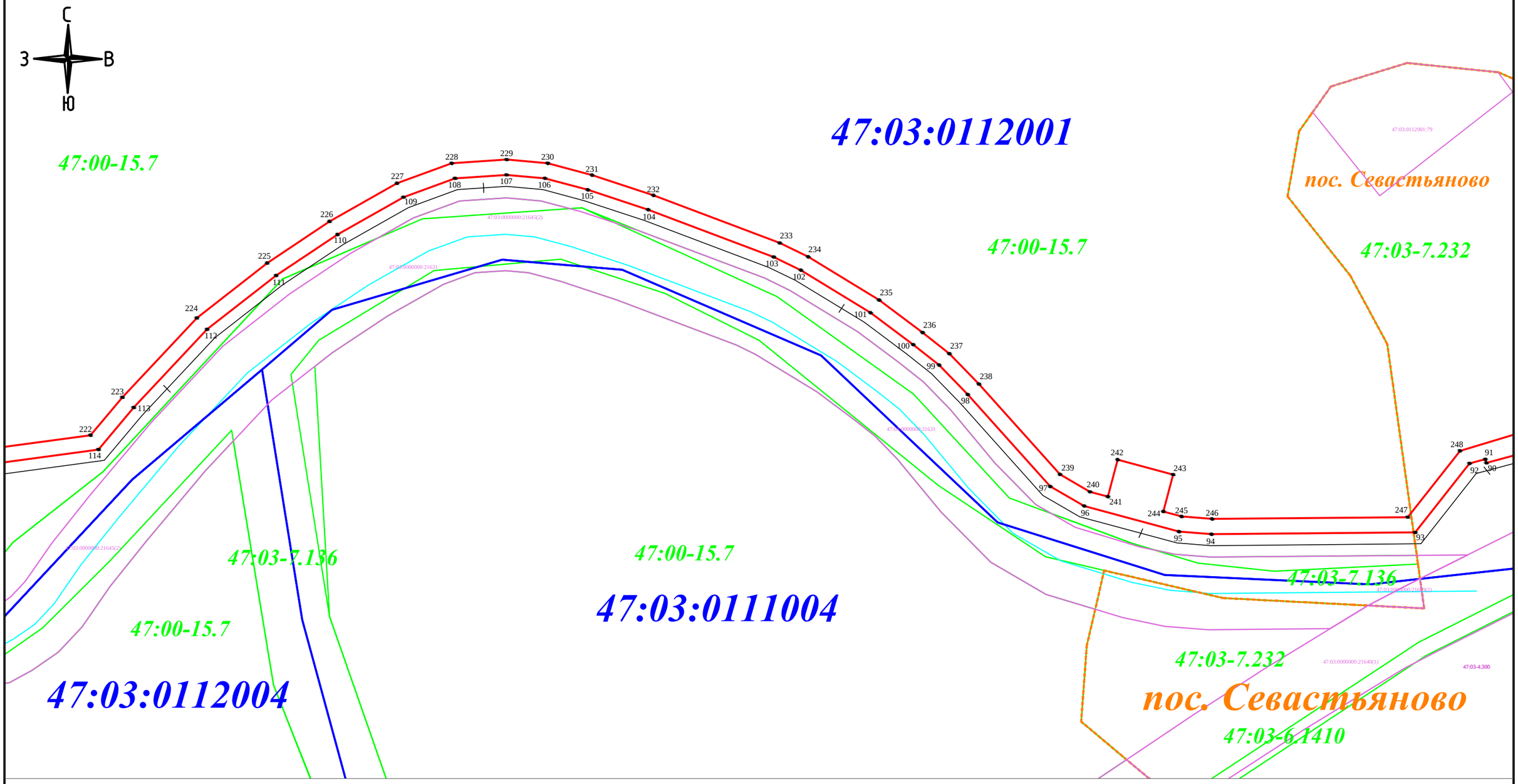

Условные обозначения:

- проектные границы публичного сервитута
- 47:03:0111004 - обозначение кадастровых кварталов, сведения о которых внесены в ЕГРН
- 47:03:0111004:253 - обозначение объектов недвижимости, сведения о которых внесены в ЕГРН
- границы кадастровых кварталов, сведения о которых внесены в ЕГРН
- границы земельных участков, сведения о которых внесены в ЕГРН
- границы объектов капитального строительства, сведения о которых внесены в ЕГРН
- границы населенных пунктов, сведения о которых внесены в ЕГРН
- границы территориальной зоны или иной, сведения о которых внесены в ЕГРН
- ось проектируемого газопровода
- характерная точка проектных границ публичного сервитута
- 1 - обозначение характерной точки проектных границ публичного сервитута
- 47:03-6.540 - обозначение охранных и территориальных зон, сведения о которых внесены в ЕГРН

М 1:1000

Схема совмещения листов:

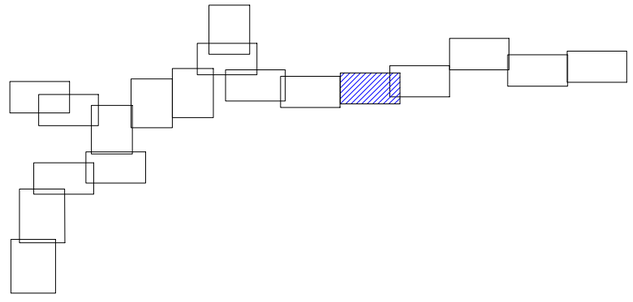

Формат А3

Схема расположения границ публичного сервитута

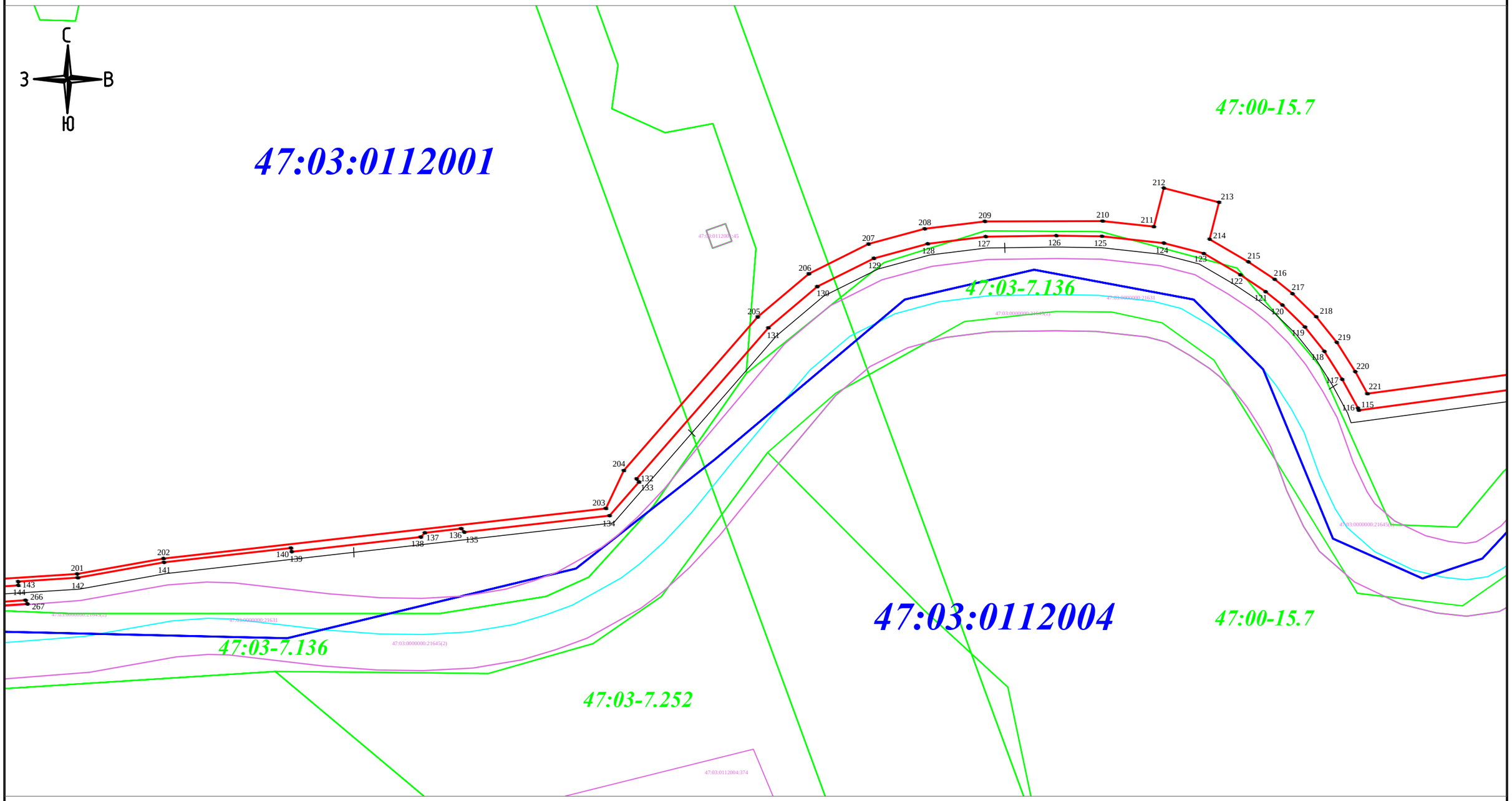

М 1:1000

Условные обозначения:

- проектные границы публичного сервитута
- 47:03:0111004 - обозначение кадастровых кварталов, сведения о которых внесены в ЕГРН
- 47:03:0111004:253 - обозначение объектов недвижимости, сведения о которых внесены в ЕГРН
- границы кадастровых кварталов, сведения о которых внесены в ЕГРН
- границы земельных участков, сведения о которых внесены в ЕГРН
- границы объектов капитального строительства, сведения о которых внесены в ЕГРН
- границы населенных пунктов, сведения о которых внесены в ЕГРН
- границы территориальной зоны или иной, сведения о которых внесены в ЕГРН
- ось проектируемого газопровода
- характерная точка проектных границ публичного сервитута
- 1 - обозначение характерной точки проектных границ публичного сервитута
- 47:03-6.540 - обозначение охранных и территориальных зон, сведения о которых внесены в ЕГРН

Схема совмещения листов:

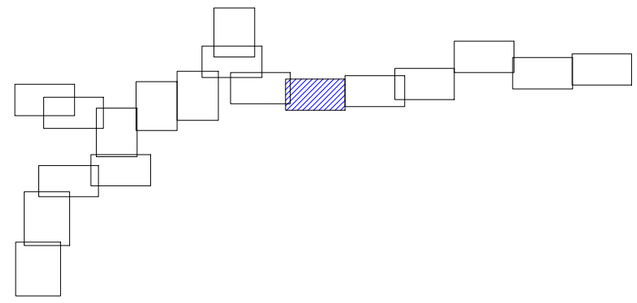

Формат А3

Схема расположения границ публичного сервитута

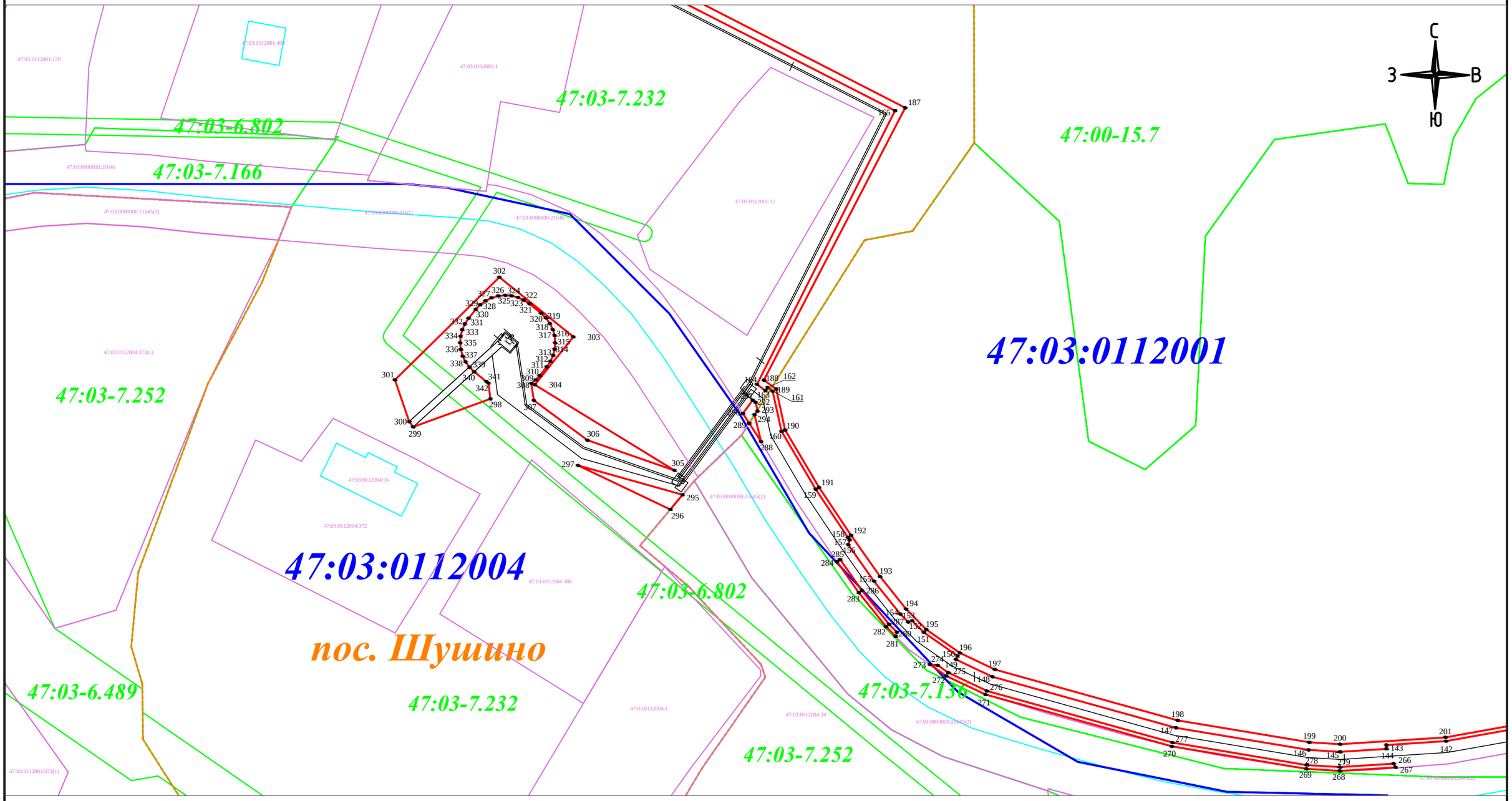

Условные обозначения:

- проектные границы публичного сервитута
- 47:03:0111004 - обозначение кадастровых кварталов, сведения о которых внесены в ЕГРН
- 47:03:0111004:253 - обозначение объектов недвижимости, сведения о которых внесены в ЕГРН
- границы кадастровых кварталов, сведения о которых внесены в ЕГРН
- границы земельных участков, сведения о которых внесены в ЕГРН
- границы объектов капитального строительства, сведения о которых внесены в ЕГРН
- границы населенных пунктов, сведения о которых внесены в ЕГРН
- границы территориальной зоны или иной, сведения о которых внесены в ЕГРН
- ось проектируемого газопровода
- характерная точка проектных границ публичного сервитута
- 1 - обозначение характерной точки проектных границ публичного сервитута
- 47:03-6.540 - обозначение охранных и территориальных зон, сведения о которых внесены в ЕГРН

М 1:1000

Схема совмещения листов:

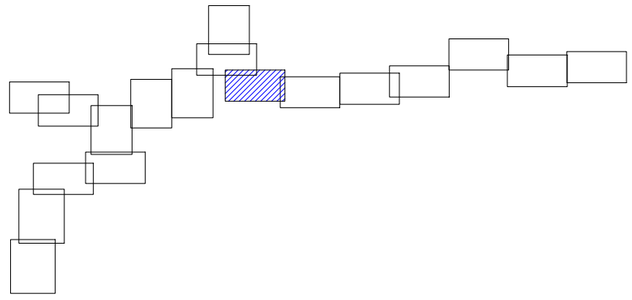

Формат А3

Схема расположения границ публичного сервитута

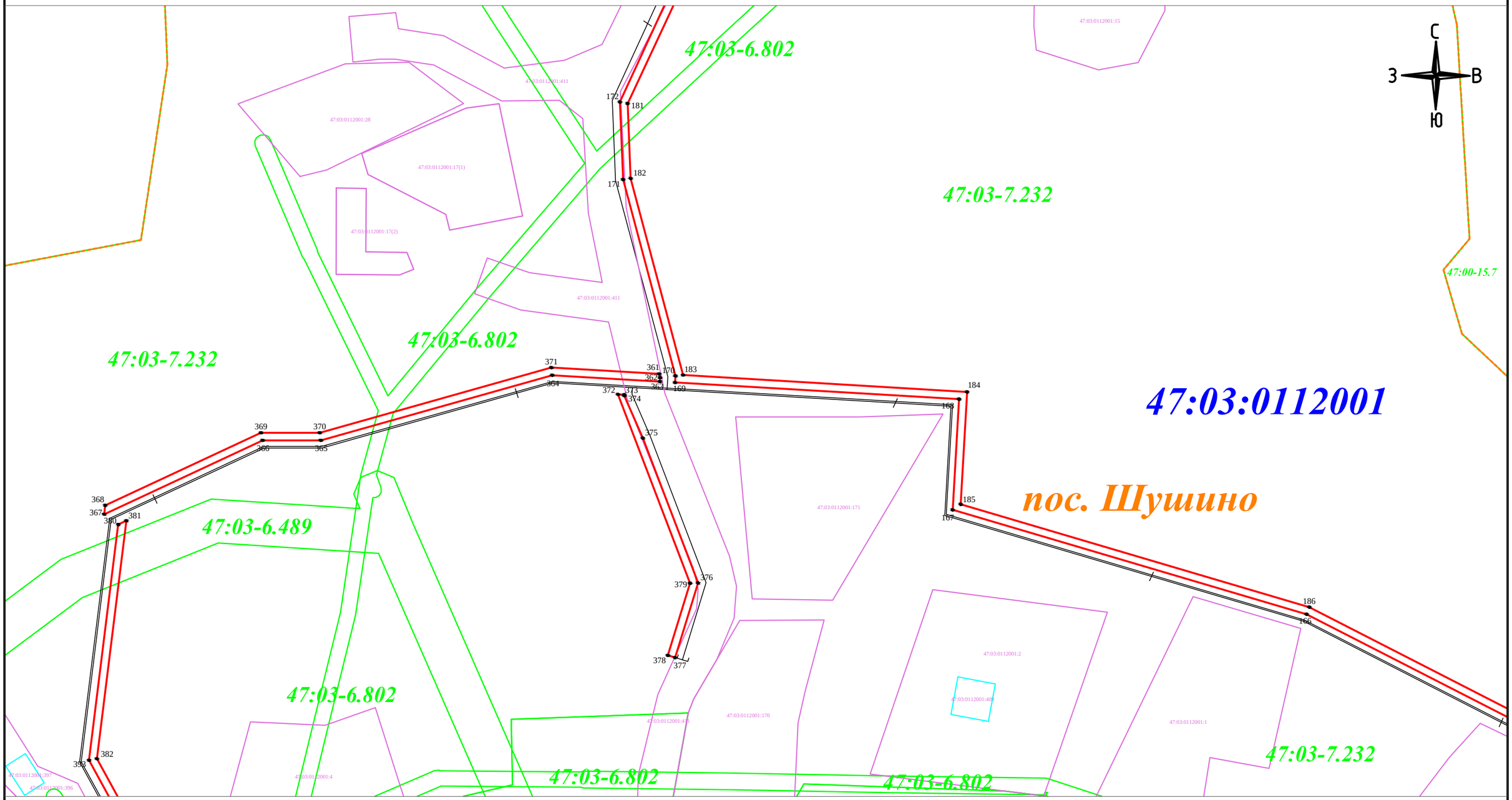

Условные обозначения:

- проектные границы публичного сервитута
- 47:03:0111004 - обозначение кадастровых кварталов, сведения о которых внесены в ЕГРН
- 47:03:0111004:253 - обозначение объектов недвижимости, сведения о которых внесены в ЕГРН
- границы кадастровых кварталов, сведения о которых внесены в ЕГРН
- границы земельных участков, сведения о которых внесены в ЕГРН
- границы объектов капитального строительства, сведения о которых внесены в ЕГРН
- границы населенных пунктов, сведения о которых внесены в ЕГРН
- границы территориальной зоны или иной, сведения о которых внесены в ЕГРН
- ось проектируемого газопровода
- характерная точка проектных границ публичного сервитута
- 1 - обозначение характерной точки проектных границ публичного сервитута
- 47:03-6.540 - обозначение охранных и территориальных зон, сведения о которых внесены в ЕГРН

М 1:1000

Схема совмещения листов:

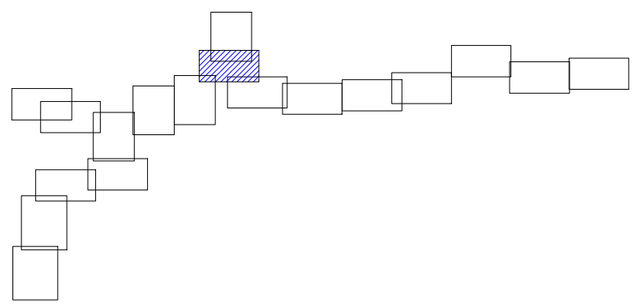

Формат А3

Схема расположения границ публичного сервитута

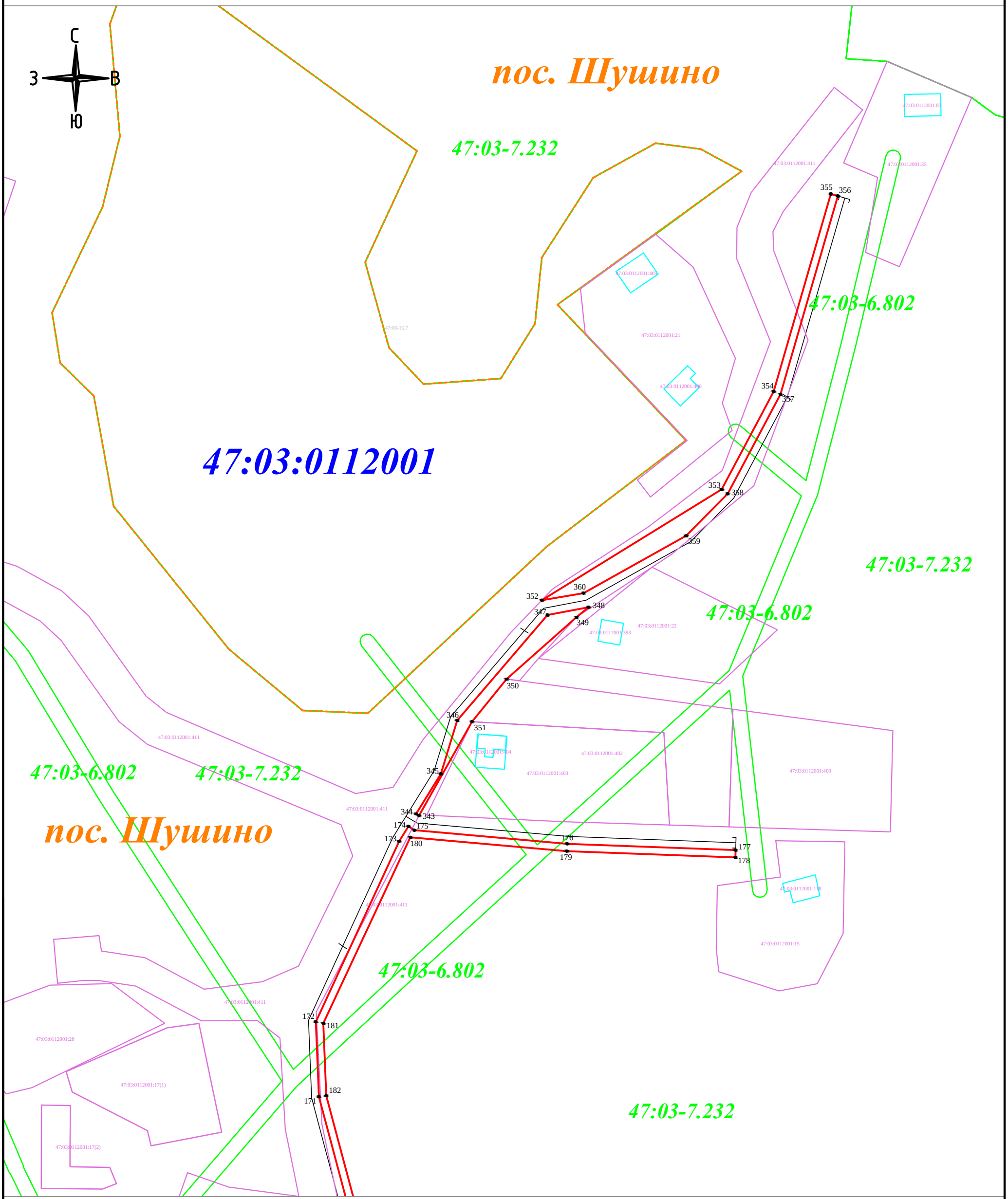

Условные обозначения:

- проектные границы публичного сервитута
- 47:03:0111004 - обозначение кадастровых кварталов, сведения о которых внесены в ЕГРН
- 47:03:0111004:253 - обозначение объектов недвижимости, сведения о которых внесены в ЕГРН
- границы кадастровых кварталов, сведения о которых внесены в ЕГРН
- границы земельных участков, сведения о которых внесены в ЕГРН
- границы объектов капитального строительства, сведения о которых внесены в ЕГРН
- границы населенных пунктов, сведения о которых внесены в ЕГРН
- границы территориальной зоны или иной, сведения о которых внесены в ЕГРН
- ось проектируемого газопровода
- характерная точка проектных границ публичного сервитута
- 1 - обозначение характерной точки проектных границ публичного сервитута
- 47:03-6.540 - обозначение охранных и территориальных зон, сведения о которых внесены в ЕГРН

М 1:1000

Схема совмещения листов:

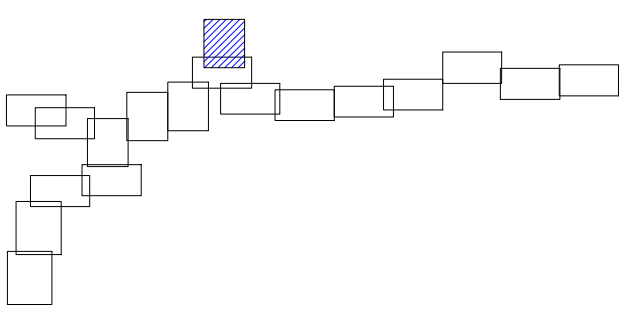

Формат А3

Схема расположения границ публичного сервитута

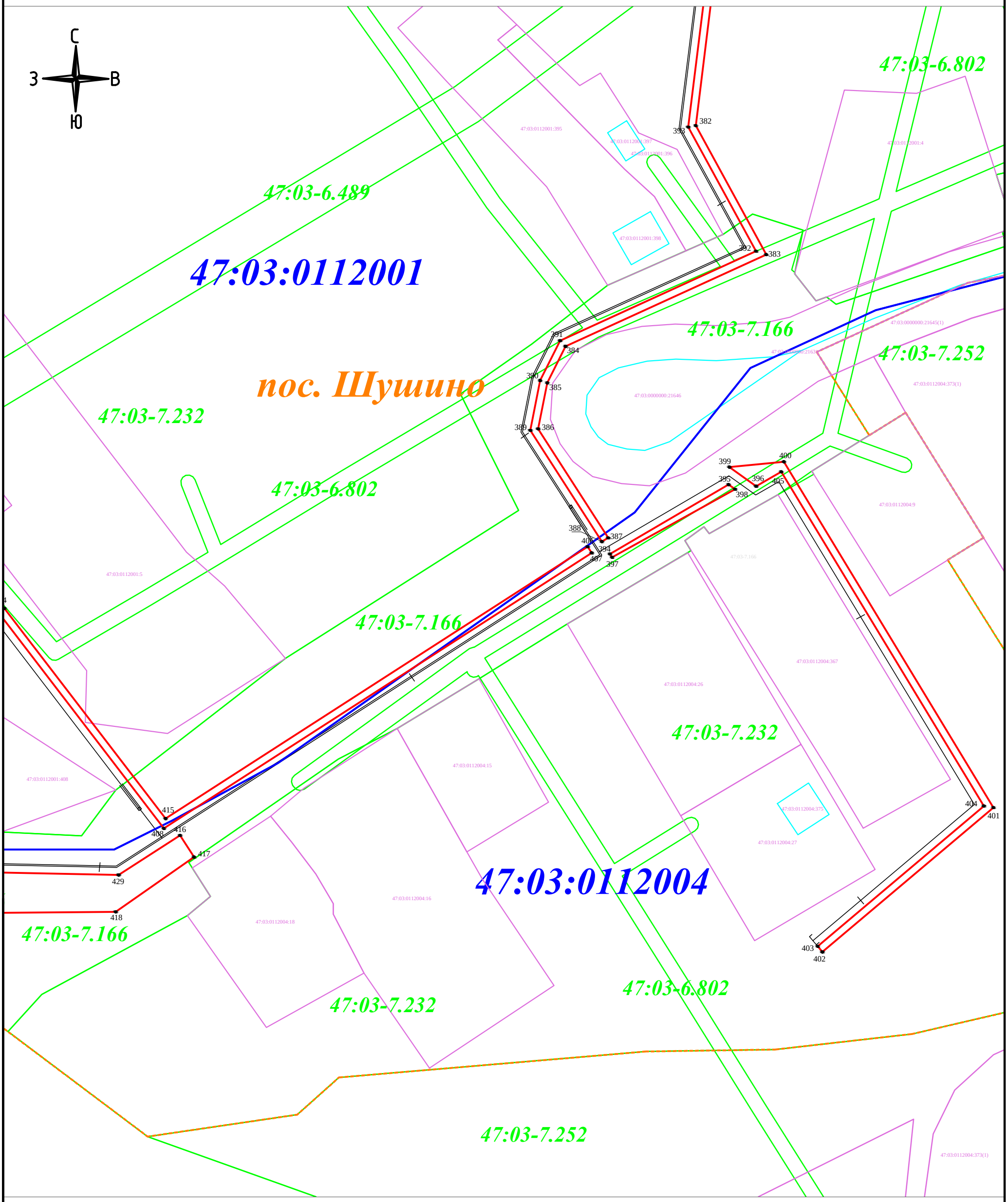

Условные обозначения:

М 1:1000

- проектные границы публичного сервитута
- 47:03:0111004 - обозначение кадастровых кварталов, сведения о которых внесены в ЕГРН
- 47:03:0111004:253 - обозначение объектов недвижимости, сведения о которых внесены в ЕГРН
- границы кадастровых кварталов, сведения о которых внесены в ЕГРН
- границы земельных участков, сведения о которых внесены в ЕГРН
- границы объектов капитального строительства, сведения о которых внесены в ЕГРН
- границы населенных пунктов, сведения о которых внесены в ЕГРН
- границы территориальной зоны или иной, сведения о которых внесены в ЕГРН
- ось проектируемого газопровода
- характерная точка проектных границ публичного сервитута
- 1 - обозначение характерной точки проектных границ публичного сервитута
- 47:03-6.540 - обозначение охранных и территориальных зон, сведения о которых внесены в ЕГРН

Схема совмещения листов:

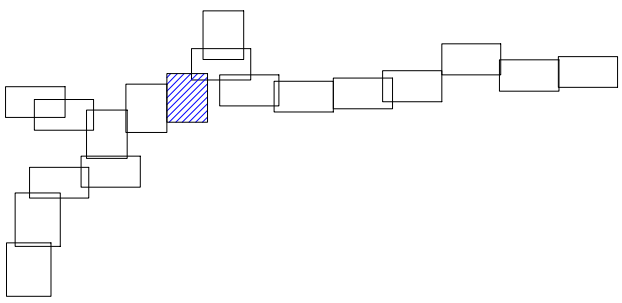

Формат А3

Схема расположения границ публичного сервитута

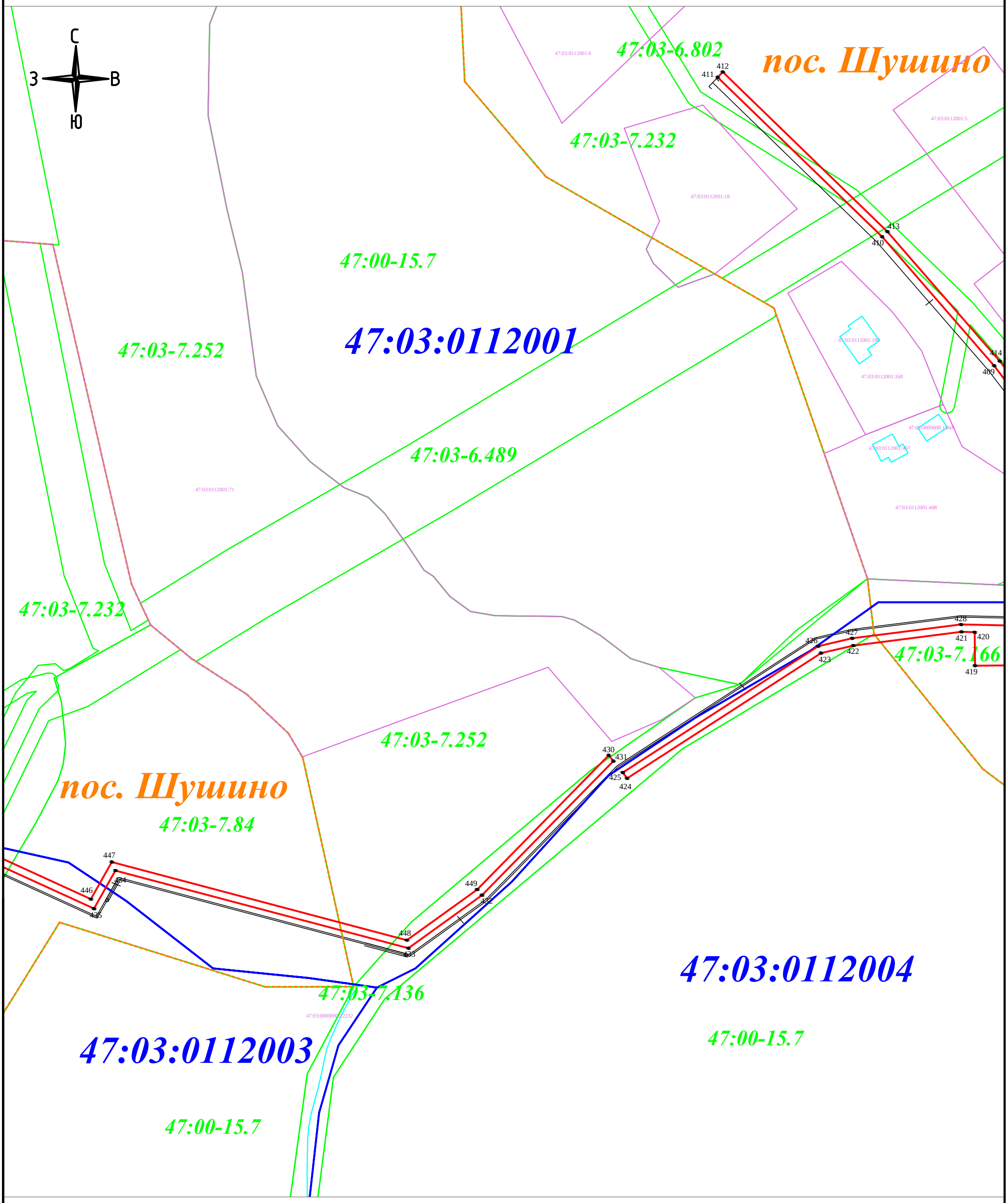

Условные обозначения:

M 1:1000

- проектные границы публичного сервитута
- 47:03:0111004 - обозначение кадастровых кварталов, сведения о которых внесены в ЕГРН
- 47:03:0111004:253 - обозначение объектов недвижимости, сведения о которых внесены в ЕГРН
- границы кадастровых кварталов, сведения о которых внесены в ЕГРН
- границы земельных участков, сведения о которых внесены в ЕГРН
- границы объектов капитального строительства, сведения о которых внесены в ЕГРН
- границы населенных пунктов, сведения о которых внесены в ЕГРН
- границы территориальной зоны или иной, сведения о которых внесены в ЕГРН
- ось проектируемого газопровода
- характерная точка проектных границ публичного сервитута
- 1 - обозначение характерной точки проектных границ публичного сервитута
- 47:03-6.540 - обозначение охранных и территориальных зон, сведения о которых внесены в ЕГРН

Схема совмещения листов:

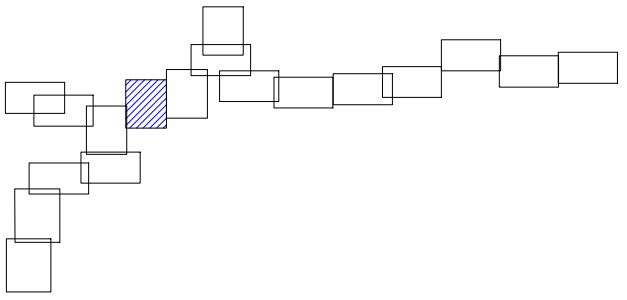

Формат А3

Схема расположения границ публичного сервитута

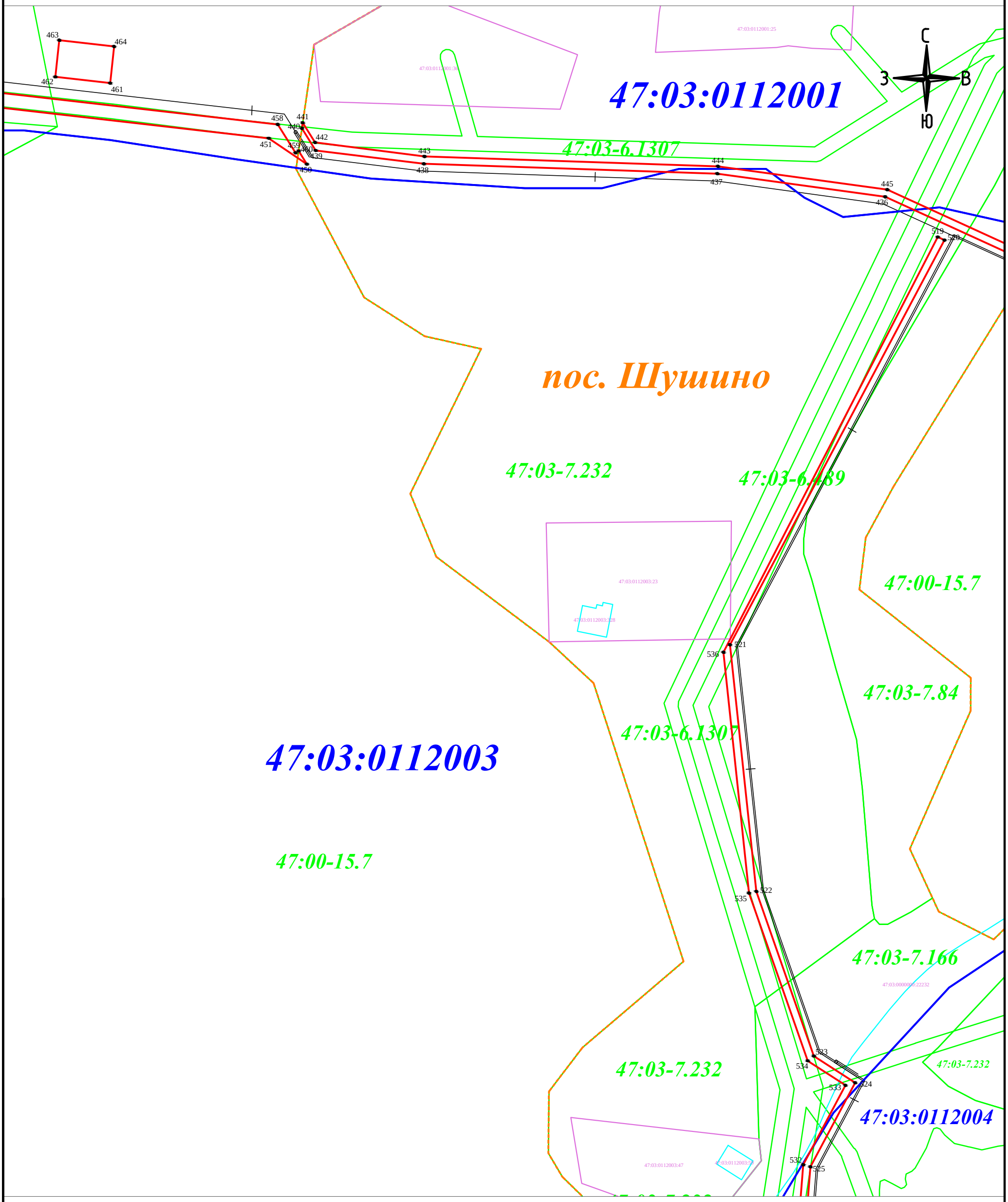

Условные обозначения:

- проектные границы публичного сервитута
- 47:03:0111004 - обозначение кадастровых кварталов, сведения о которых внесены в ЕГРН
- 47:03:0111004:253 - обозначение объектов недвижимости, сведения о которых внесены в ЕГРН
- границы кадастровых кварталов, сведения о которых внесены в ЕГРН
- границы земельных участков, сведения о которых внесены в ЕГРН
- границы объектов капитального строительства, сведения о которых внесены в ЕГРН
- границы населенных пунктов, сведения о которых внесены в ЕГРН
- границы территориальной зоны или иной, сведения о которых внесены в ЕГРН
- ось проектируемого газопровода
- характерная точка проектных границ публичного сервитута
- 1 - обозначение характерной точки проектных границ публичного сервитута
- 47:03-6.540 - обозначение охранных и территориальных зон, сведения о которых внесены в ЕГРН

М 1:1000

Схема совмещения листов:

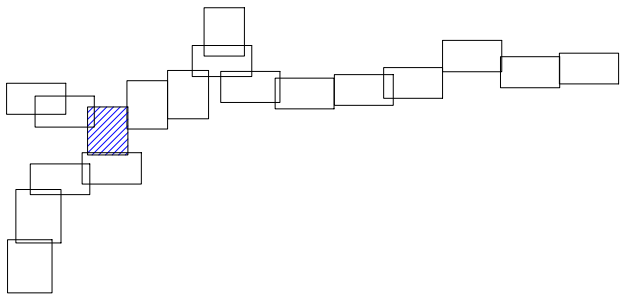

Формат А3

Схема расположения границ публичного сервитута

Лист 13

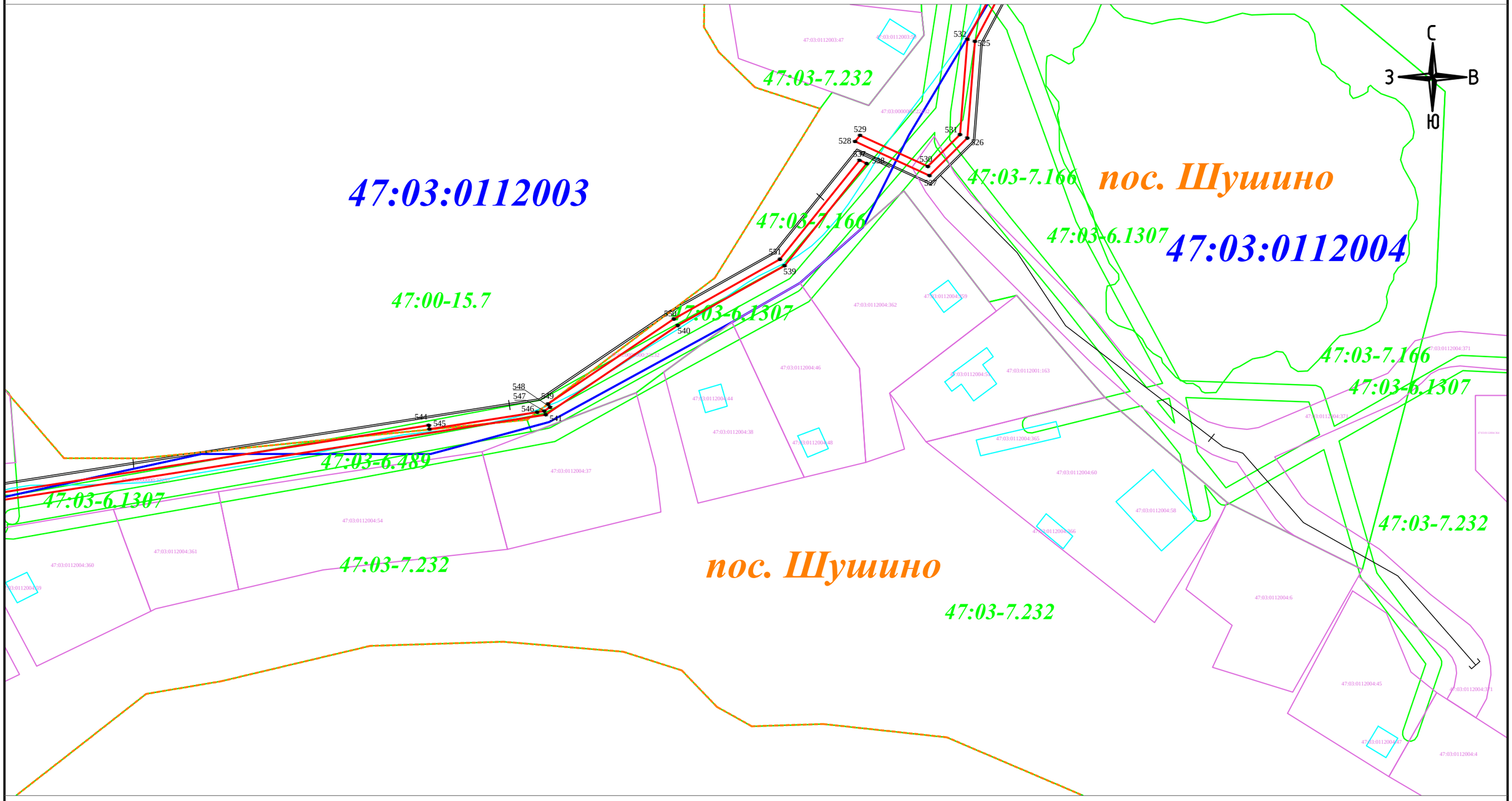

Условные обозначения:

- проектные границы публичного сервитута
47:03:0111004 - обозначение кадастровых кварталов, сведения о которых внесены в ЕГРН
47:03:0111004:253 - обозначение объектов недвижимости, сведения о которых внесены в ЕГРН
- границы кадастровых кварталов, сведения о которых внесены в ЕГРН
- границы земельных участков, сведения о которых внесены в ЕГРН
- границы объектов капитального строительства, сведения о которых внесены в ЕГРН
- границы населенных пунктов, сведения о которых внесены в ЕГРН
- границы территориальной зоны или иной, сведения о которых внесены в ЕГРН
- ось проектируемого газопровода
- характерная точка проектных границ публичного сервитута
1 - обозначение характерной точки проектных границ публичного сервитута
47:03-6.540 - обозначение охранных и территориальных зон, сведения о которых внесены в ЕГРН

М 1:1000

Схема совмещения листов:

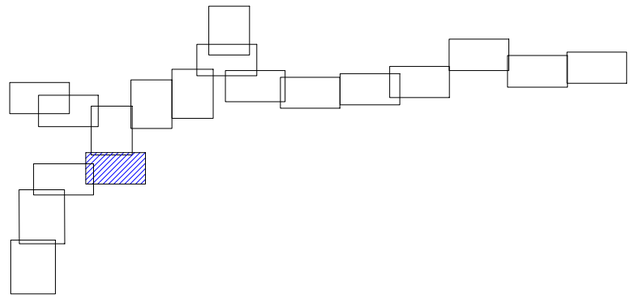

Формат А3

Схема расположения границ публичного сервитута

Лист 14

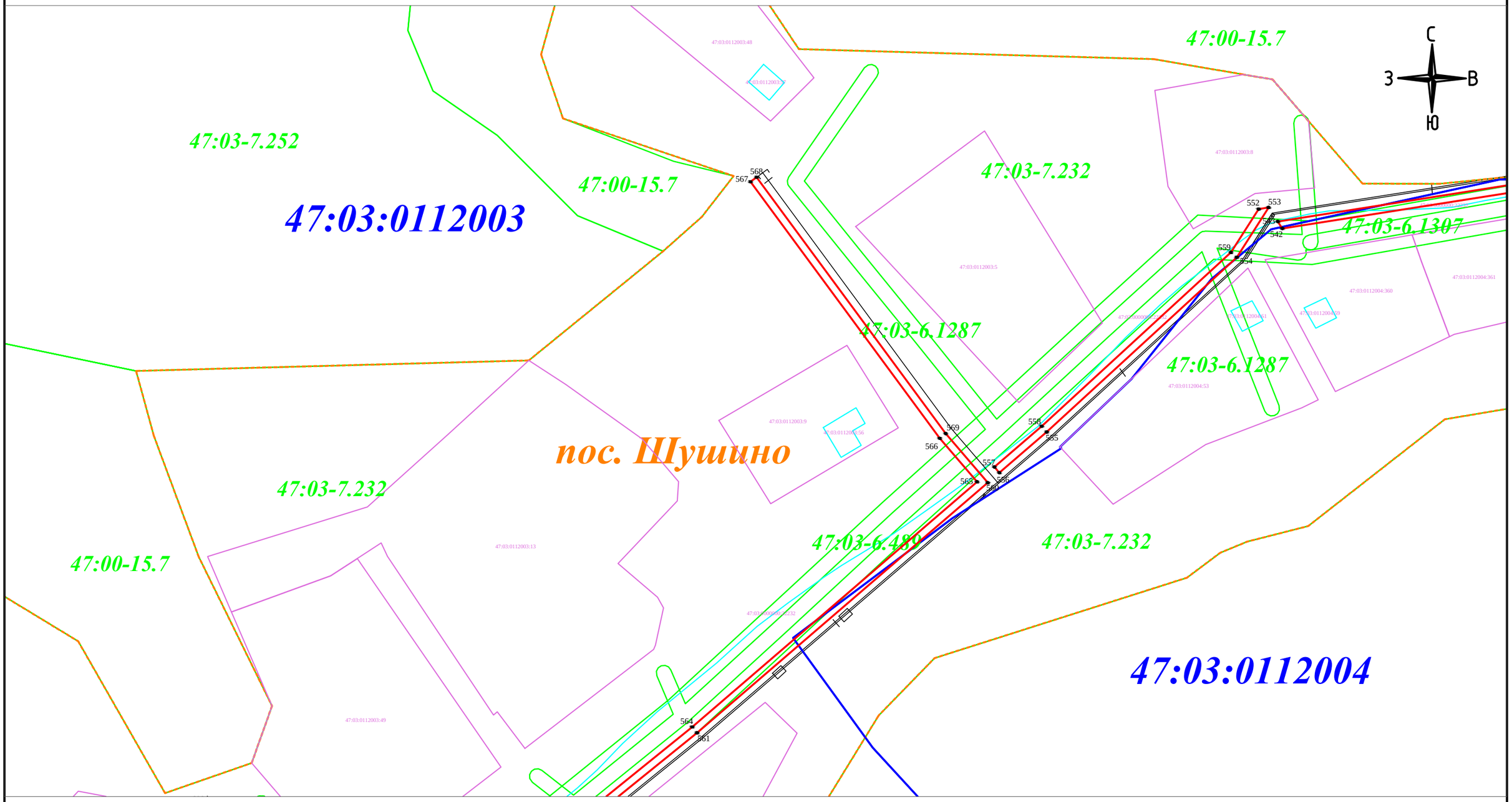

Условные обозначения:

- проектные границы публичного сервитута
47:03:0111004 - обозначение кадастровых кварталов, сведения о которых внесены в ЕГРН
47:03:0111004:253 - обозначение объектов недвижимости, сведения о которых внесены в ЕГРН
- границы кадастровых кварталов, сведения о которых внесены в ЕГРН
- границы земельных участков, сведения о которых внесены в ЕГРН
- границы объектов капитального строительства, сведения о которых внесены в ЕГРН
- границы населенных пунктов, сведения о которых внесены в ЕГРН
- границы территориальной зоны или иной, сведения о которых внесены в ЕГРН
- ось проектируемого газопровода
- характерная точка проектных границ публичного сервитута
1 - обозначение характерной точки проектных границ публичного сервитута
47:03-6.540 - обозначение охранных и территориальных зон, сведения о которых внесены в ЕГРН

М 1:1000

Схема совмещения листов:

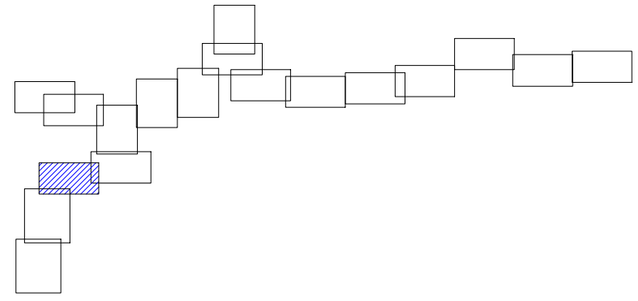

Формат А3

Схема расположения границ публичного сервитута

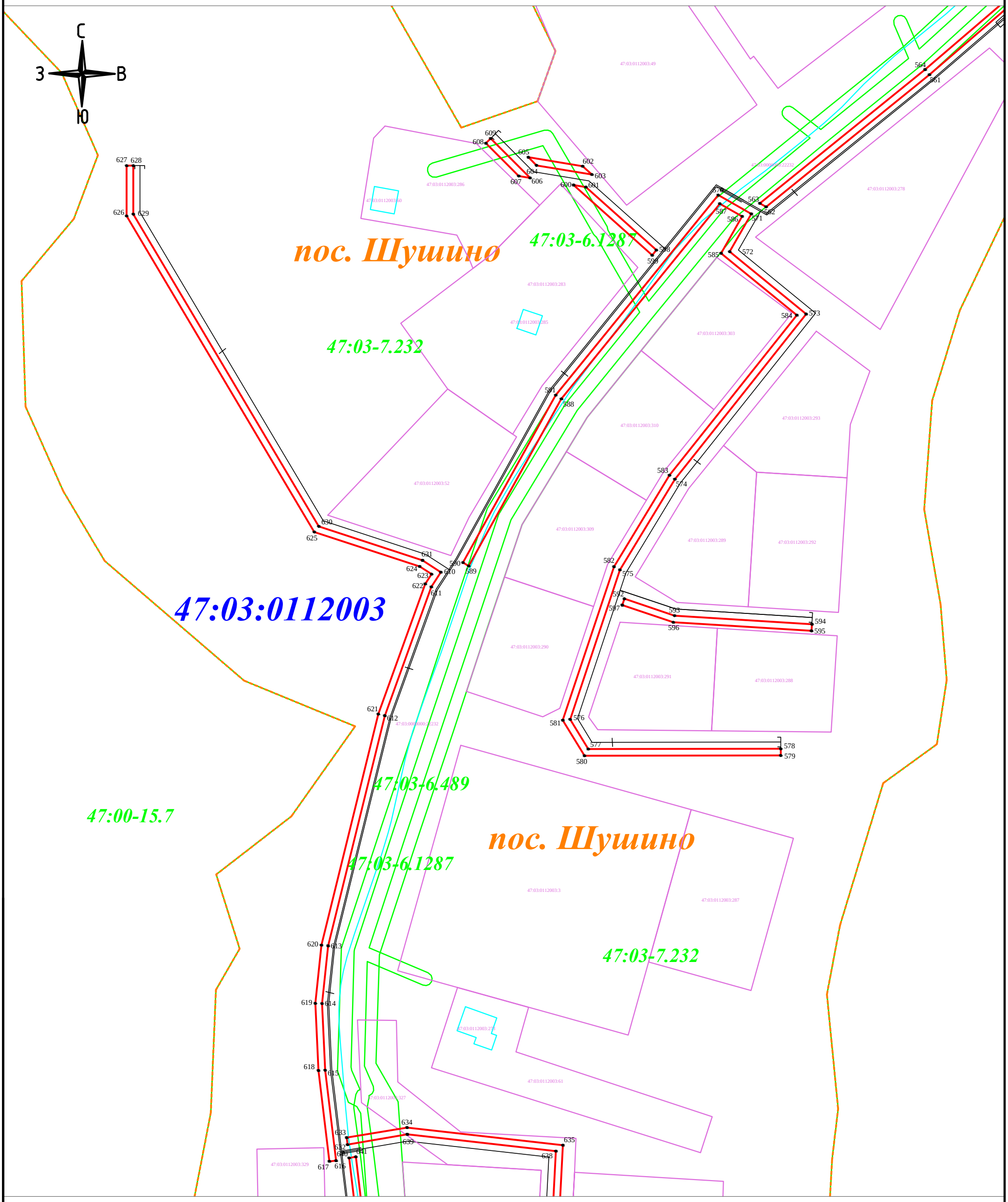

Условные обозначения:

M 1:1100

- проектные границы публичного сервитута
- 47:03:0111004 - обозначение кадастровых кварталов, сведения о которых внесены в ЕГРН
- 47:03:0111004:253 - обозначение объектов недвижимости, сведения о которых внесены в ЕГРН
- границы кадастровых кварталов, сведения о которых внесены в ЕГРН
- границы земельных участков, сведения о которых внесены в ЕГРН
- границы объектов капитального строительства, сведения о которых внесены в ЕГРН
- границы населенных пунктов, сведения о которых внесены в ЕГРН
- границы территориальной зоны или иной, сведения о которых внесены в ЕГРН
- ось проектируемого газопровода
- характерная точка проектных границ публичного сервитута
- 1 - обозначение характерной точки проектных границ публичного сервитута
- 47:03-6.540 - обозначение охранных и территориальных зон, сведения о которых внесены в ЕГРН

Схема совмещения листов:

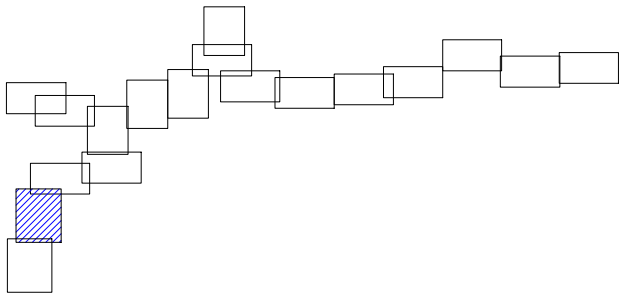

Формат А3

Схема расположения границ публичного сервитута

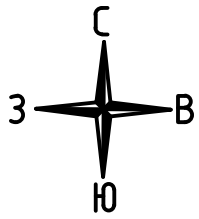

Условные обозначения:

- проектные границы публичного сервитута
- 47:03:0111004 - обозначение кадастровых кварталов, сведения о которых внесены в ЕГРН
- 47:03:0111004:253 - обозначение объектов недвижимости, сведения о которых внесены в ЕГРН
- границы кадастровых кварталов, сведения о которых внесены в ЕГРН
- границы земельных участков, сведения о которых внесены в ЕГРН
- границы объектов капитального строительства, сведения о которых внесены в ЕГРН
- границы населенных пунктов, сведения о которых внесены в ЕГРН
- границы территориальной зоны или иной, сведения о которых внесены в ЕГРН
- ось проектируемого газопровода
- характерная точка проектных границ публичного сервитута
- 1 - обозначение характерной точки проектных границ публичного сервитута
- 47:03-6.540 - обозначение охранных и территориальных зон, сведения о которых внесены в ЕГРН

М 1:1100

Схема совмещения листов:

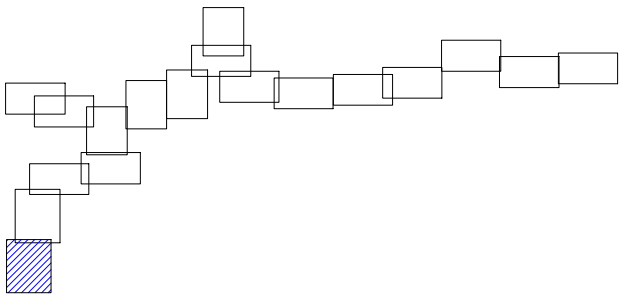

Формат А3

Схема расположения границ публичного сервитута

Лист 17

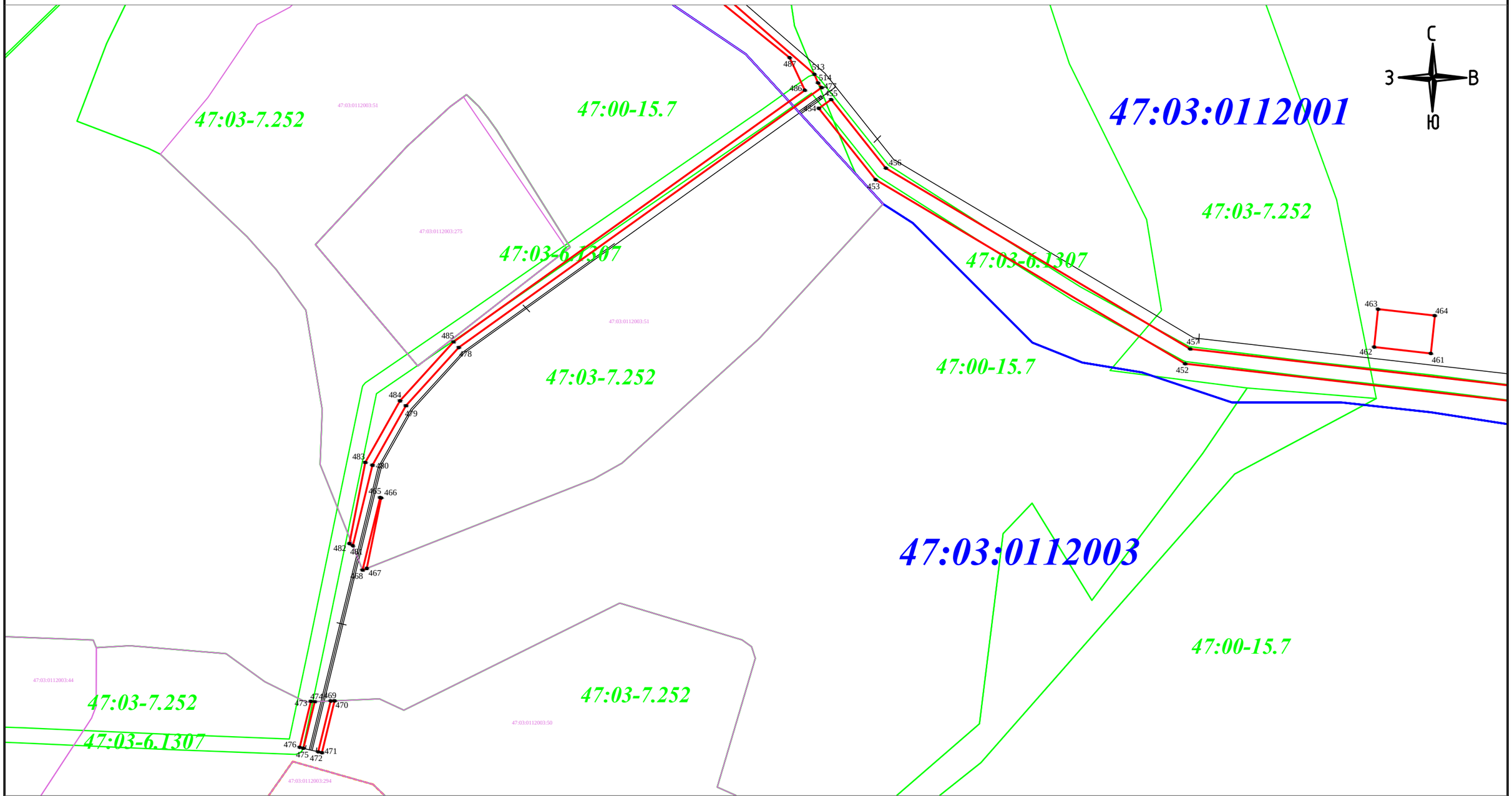

М 1:1000

Условные обозначения:

- проектные границы публичного сервитута
- 47:03:0111004 - обозначение кадастровых кварталов, сведения о которых внесены в ЕГРН
- 47:03:0111004:253 - обозначение объектов недвижимости, сведения о которых внесены в ЕГРН
- границы кадастровых кварталов, сведения о которых внесены в ЕГРН
- границы земельных участков, сведения о которых внесены в ЕГРН
- границы объектов капитального строительства, сведения о которых внесены в ЕГРН
- границы населенных пунктов, сведения о которых внесены в ЕГРН
- границы территориальной зоны или иной, сведения о которых внесены в ЕГРН
- ось проектируемого газопровода
- характерная точка проектных границ публичного сервитута
- 1 - обозначение характерной точки проектных границ публичного сервитута
- 47:03-6.540 - обозначение охранных и территориальных зон, сведения о которых внесены в ЕГРН

Схема совмещения листов:

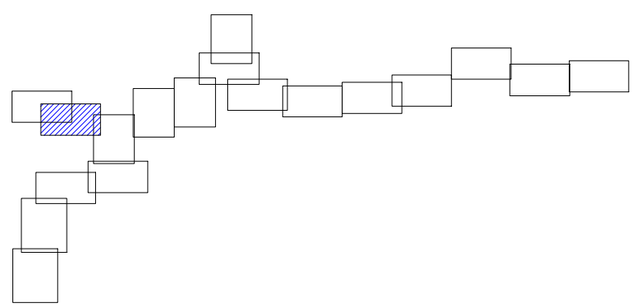

Формат А3

Схема расположения границ публичного сервитута

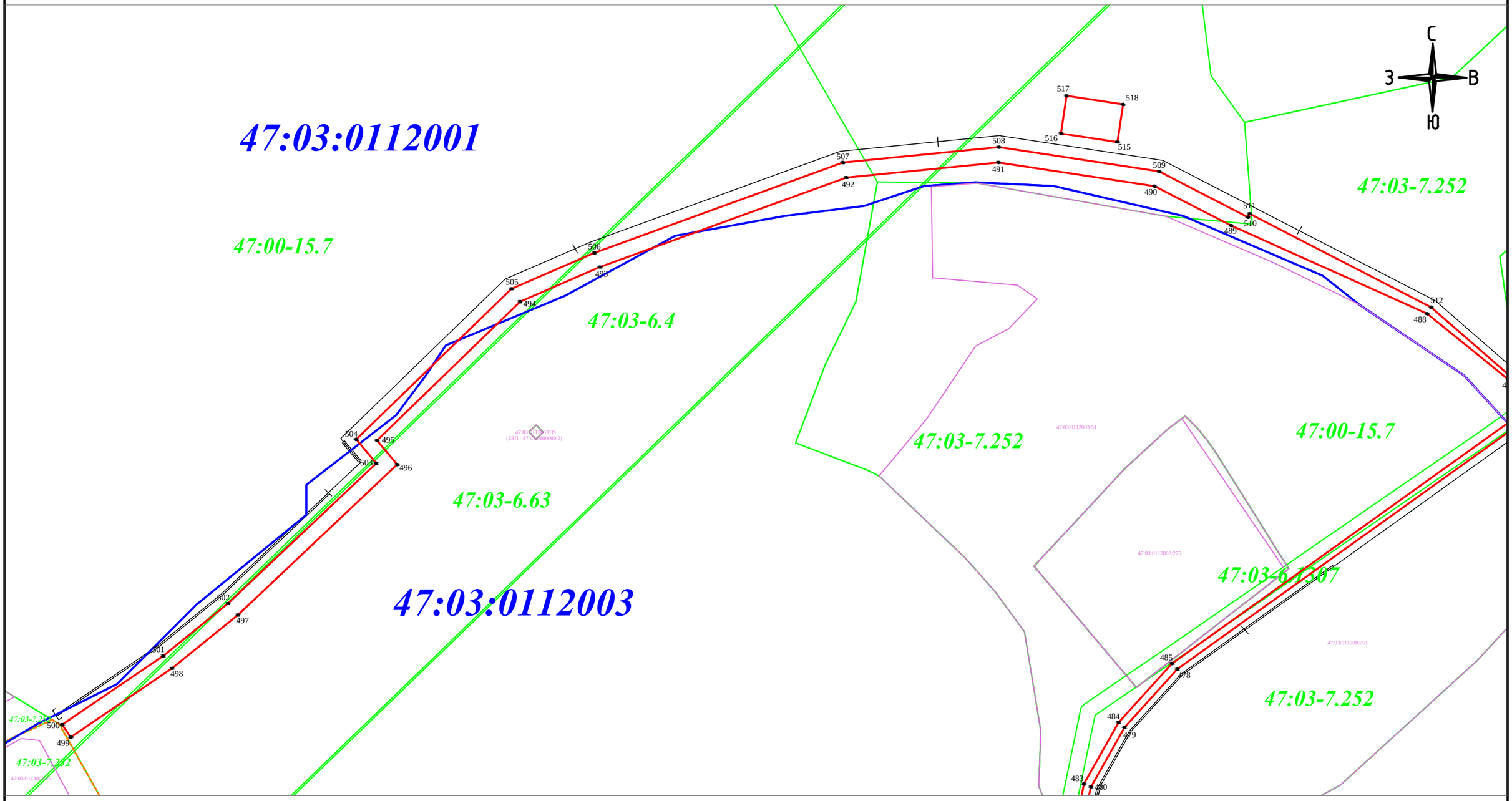

М 1:1000

Условные обозначения:

- проектные границы публичного сервитута
- 47:03:0111004 - обозначение кадастровых кварталов, сведения о которых внесены в ЕГРН
- 47:03:0111004:253 - обозначение объектов недвижимости, сведения о которых внесены в ЕГРН
- границы кадастровых кварталов, сведения о которых внесены в ЕГРН
- границы земельных участков, сведения о которых внесены в ЕГРН
- границы объектов капитального строительства, сведения о которых внесены в ЕГРН
- границы населенных пунктов, сведения о которых внесены в ЕГРН
- границы территориальной зоны или иной, сведения о которых внесены в ЕГРН
- ось проектируемого газопровода
- характерная точка проектных границ публичного сервитута
- 1 - обозначение характерной точки проектных границ публичного сервитута
- 47:03-6.540 - обозначение охранных и территориальных зон, сведения о которых внесены в ЕГРН

Схема совмещения листов:

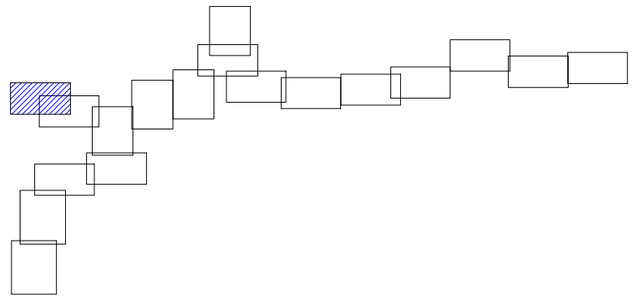

Формат А3