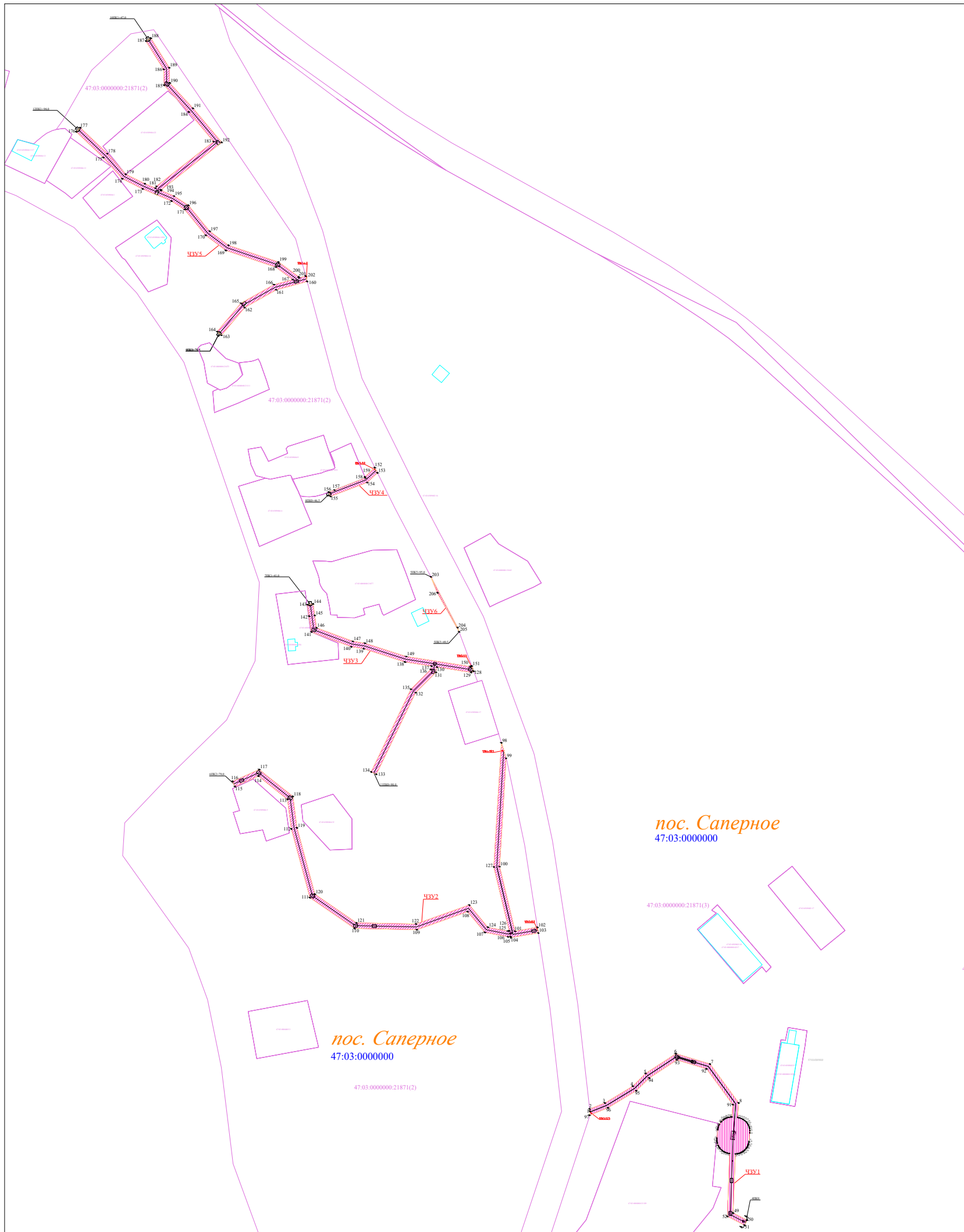


Границы испрашиваемых частей земельных участков 47:03:0511001:21871



пос. Саперное
47:03:0000000

пос. Саперное
47:03:0000000





Сведения об образуемых частях земельных участков: 47:03:0000000:21871
Местоположение: Ленинградская область, Приозерский муниципальный район,
Ромашкинское сельское поселение, пос. Саперное
Категория земель: Земли промышленности, энергетики, транспорта,
связи, радиовещания, телевидения, информатики, земли для обеспечения космической деятельности,
земли обороны, безопасности и земли иного специального назначения
Разрешенное использование: специальные объекты

Масштаб 1:2000 Система координат МСК – 47 зона 2

Площадь образуемых частей:

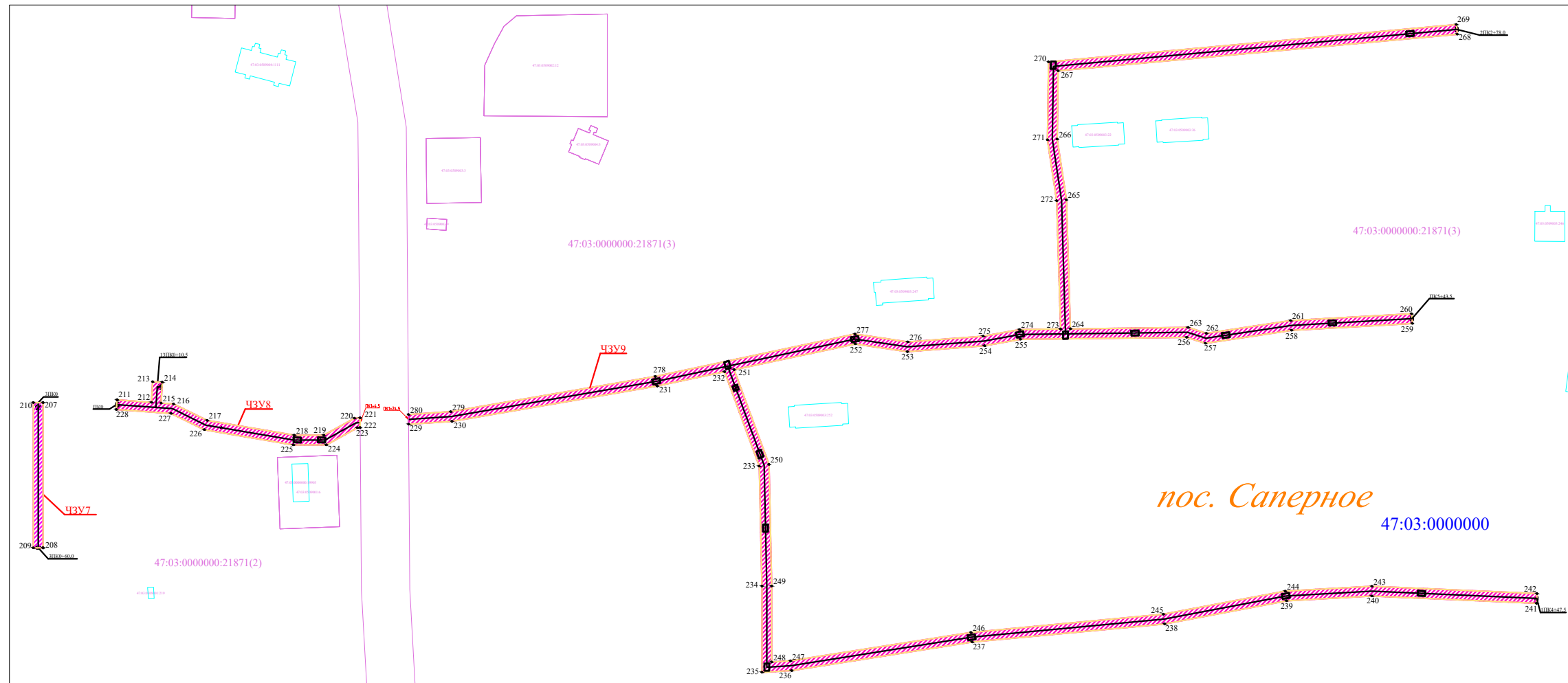
47:03:0000000:21871(3)/ЧЗУ1–1300,0 кв.м.;
47:03:0000000:21871(2)/ЧЗУ2–1710,0 кв.м.;
47:03:0000000:21871(2)/ЧЗУ3–895,6 кв.м.;
47:03:0000000:21871(2)/ЧЗУ4–132,7 кв.м.;
47:03:0000000:21871(2)/ЧЗУ5–1646,95 кв.м.;
47:03:0000000:21871(2)/ЧЗУ6–31,8 кв.м.;
47:03:0000000:21871(2)/ЧЗУ7–240,7 кв.м.;
47:03:0000000:21871(2)/ЧЗУ8–452,25 кв.м.;
47:03:0000000:21871(3)/ЧЗУ9–4562,0 кв.м.

Условные обозначения:

-  – ось проектируемого газопровода
-  – охранная зона проектируемого газопровода (по землям лесного фонда 6 метров, по любым другим землям 4 метра)
-  – граница земельных участков, сведения о которых внесены в ЕГРН
-  – граница объектов капитального строительства, сведения о которых внесены в ЕГРН
- 47:03:0000000 – обозначение номера кадастрового квартала
- 47:03:0000000:21871 – обозначение номеров земельных участков и объектов капитального строительства, сведения о которых внесены в ЕГРН
- 1 – обозначение характерной точки границы формируемого земельного участка

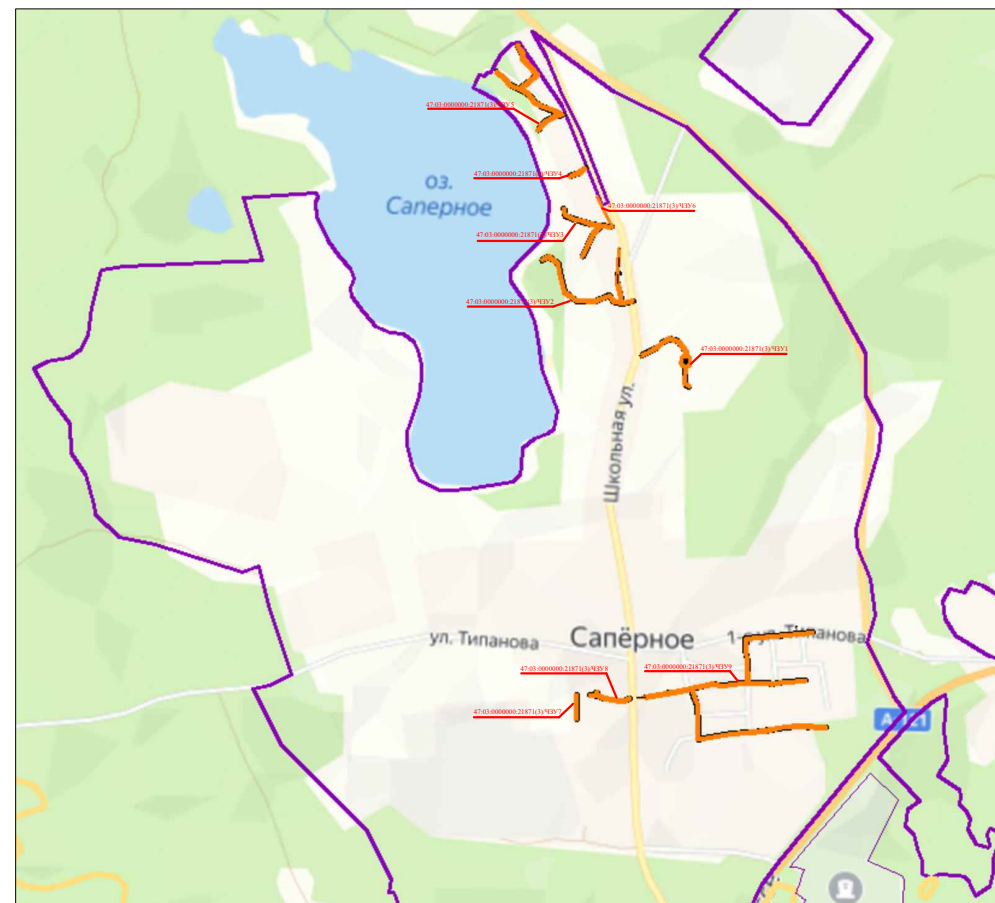
**Схема расположения границ публичного сервитута
«Наружное газоснабжение жилых домов пос. Саперное Приозерского района Ленинградской области»**

Приложение к ходатайству
об установлении публичного
сервитута



Площадь образуемых частей:
47: 03: 0000000: 21871(2)/ЧЗУ7—240,0 кв. м.;
47: 03: 0000000: 21871(2)/ЧЗУ8—452,25 кв. м.;
47: 03: 0000000: 21871(3)/ЧЗУ9—4562,0 кв. м.





Границы земельных участков (кадастровый номер 47:03:0000000:21871)



Масштаб 1:15000

Сведения об образуемых частях земельных участков: 47:03:0000000:21871
Местоположение: Ленинградская область, Приозерский муниципальный район, Ромашкинское сельское поселение, пос. Саперное
Категория земель: Земли промышленности, энергетики, транспорта, связи, радиовещания, телевидения, информатики, земли для обеспечения космической деятельности, земли обороны, безопасности и земли иного специального назначения
Разрешенное использование: специальные объекты
Масштаб 1:2000 Система координат МСК – 47 зона 2

Условные обозначения:

-  — ось проектируемого газопровода
-  — охранный зона проектируемого газопровода (по землям лесного фонда 6 метров, по любым другим землям 4 метра)
-  — граница земельных участков, сведения о которых внесены в ЕГРН
-  — граница объектов капитального строительства, сведения о которых внесены в ЕГРН
- 47:03:0000000 — обозначение номера кадастрового квартала
- 47:03:0000000:21871 — обозначение номеров земельных участков и объектов капитального строительства, сведения о которых внесены в ЕГРН
- 1. — обозначение характерной точки границы формируемого земельного участка