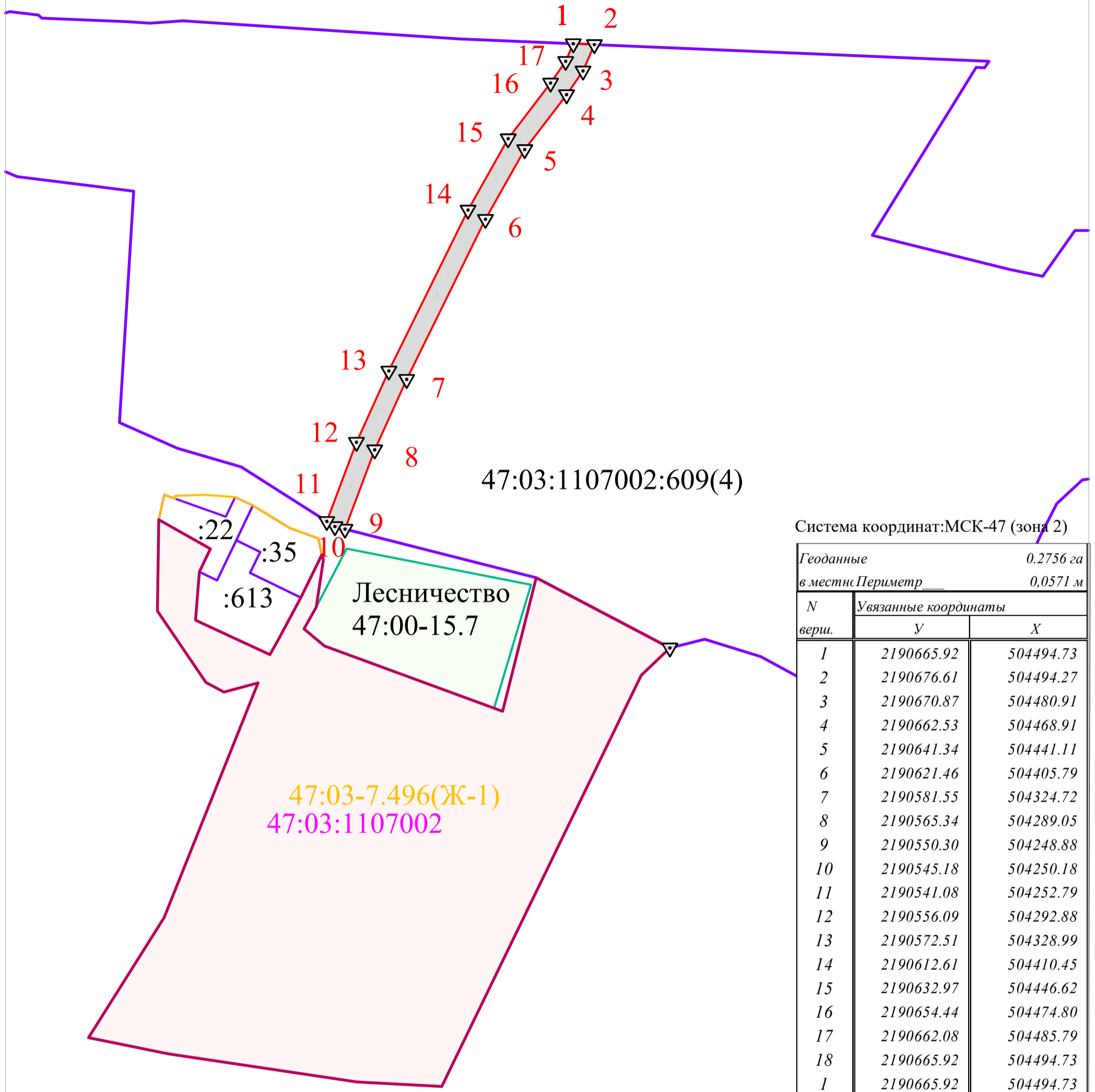


Графическое описание местоположения границ публичного сервитута, устанавливаемого в целях обеспечения прохода и проезда через земельный участок в целях свободного доступа неограниченного круга лиц к территориальной зоне застройки индивидуальными жилыми домами (Ж-1) в отношении земельного участка с кадастровым номером 47:03:1107002:609(4).

Масштаб 1:2000.




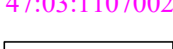


Расположено: Ленинградская область, Приозерский район, Раздольевское сельское поселение.



Система координат: МСК-47 (зона 2)

Геоданные		0,2756 га
в местн. Периметр		0,0571 м
N верш.	Увязанные координаты	
	Y	X
1	2190665.92	504494.73
2	2190676.61	504494.27
3	2190670.87	504480.91
4	2190662.53	504468.91
5	2190641.34	504441.11
6	2190621.46	504405.79
7	2190581.55	504324.72
8	2190565.34	504289.05
9	2190550.30	504248.88
10	2190545.18	504250.18
11	2190541.08	504252.79
12	2190556.09	504292.88
13	2190572.51	504328.99
14	2190612.61	504410.45
15	2190632.97	504446.62
16	2190654.44	504474.80
17	2190662.08	504485.79
18	2190665.92	504494.73
1	2190665.92	504494.73

УСЛОВНЫЕ ОБОЗНАЧЕНИЯ:

- 1  граница публичного сервитута для подъезда к территориальной зоне жилой застройки
-  граница земельных участков по сведениям ЕГРН
-  территориальная зона индивидуальной жилой застройки
- 47:03:1107002  номер кадастрового квартала
-  граница тер. зоны 47:03-7:496(Ж-1)
-  земли лесничества 47:00-15.7

ИСПОЛНИТЕЛЬ:

ООО "Диметра"

Н.А. Балабанова