

**Администрация
Приозерского муниципального района
Ленинградской области**

ПОСТАНОВЛЕНИЕ

от _____ года № _____

О предоставлении разрешения на условно разрешенный вид использования земельного участка с кадастровым номером 47:03:1002003:635, расположенного по адресу: Ленинградская область, Приозерский муниципальный район, поселок Мичуринское, улица Клубная, участок 55

Рассмотрев заявление Кузнецовой Елены Васильевны, правила землепользования и застройки муниципального образования Мичуринское сельское поселение муниципального образования Приозерский муниципальный район Ленинградской области, утвержденные решением Совета депутатов муниципального образования Мичуринское сельское поселение муниципального образования Приозерский муниципальный район Ленинградской области №128 от 25.12.2012 года (с изменениями), в соответствии с Градостроительным кодексом Российской Федерации, Федеральным законом от 06.10.2003 года №131-ФЗ «Об общих принципах организации местного самоуправления в Российской Федерации», п.4 части 2 ст.1 областного закона от 07.07.2014 № 45-оз «О перераспределении полномочий в области градостроительной деятельности между органами государственной власти Ленинградской области и органами местного самоуправления Ленинградской области», административным регламентом предоставления муниципальной услуги «Предоставление разрешения на условно разрешенный вид использования земельного участка или объекта капитального строительства», утвержденным постановлением администрации Приозерского муниципального района Ленинградской области от 25.04.2025 № 1331, руководствуясь Уставом Приозерского муниципального района Ленинградской области, администрация Приозерского муниципального района Ленинградской области **ПОСТАНОВЛЯЕТ:**

1. Предоставить разрешение на условно разрешенный вид использования «Ведение огородничества» земельного участка с кадастровым номером 47:03:1002003:635 площадью 766 кв.м, расположенного по адресу: Ленинградская область, Приозерский муниципальный район, поселок Мичуринское, улица Клубная, участок 55.

2. Настоящее постановление является основанием для внесения сведений в государственный кадастр недвижимости о разрешенном использовании земельного участка.

3. Данное постановление разместить на сайте администрации Приозерского муниципального района Ленинградской области в сети «Интернет» и в государственной информационной системе обеспечения градостроительной деятельности.

4. Контроль над исполнением настоящего постановления возложить на заместителя начальника управления по градостроительству, землепользованию и муниципальному имуществу администрации Приозерского муниципального района Ленинградской области – начальника отдела территориального планирования и градостроительного зонирования – Красикова Д.Н.

Глава администрации

А.Н. Соклаков

Филиал публично-правовой компании "Роскадастр" по Ленинградской области
полное наименование органа регистрации прав




Выписка из Единого государственного реестра недвижимости об основных характеристиках и зарегистрированных правах на объект недвижимости

Сведения об основных характеристиках объекта недвижимости

На основании запроса от 15.12.2025, поступившего на рассмотрение 15.12.2025, сообщаем, что согласно записям Единого государственного реестра недвижимости:

Раздел 1 Лист 1

Земельный участок			
вид объекта недвижимости			
Лист № 1 раздела 1	Всего листов раздела 1: 1	Всего разделов: 3	Всего листов выписки: 4
15.12.2025г. № КУВИ-001/2025-227175297			
Кадастровый номер:	47:03:1002003:635		
Номер кадастрового квартала:	47:03:1002003		
Дата присвоения кадастрового номера:	05.03.2018		
Ранее присвоенный государственный учетный номер:	данные отсутствуют		
Адрес:	Российская Федерация, Ленинградская область, Приозерский муниципальный район, поселок Мичуринское, улица Клубная, участок 55		
Площадь, м2:	766 +/- 6		
Кадастровая стоимость, руб:	973440.46		
Кадастровые номера расположенных в пределах земельного участка объектов недвижимости:	данные отсутствуют		
Категория земель:	Земли населенных пунктов		
Виды разрешенного использования:	под огородничество		
Статус записи об объекте недвижимости:	Сведения об объекте недвижимости имеют статус "актуальные"		
Особые отметки:	данные отсутствуют		
Получатель выписки:	Красиков Денис Николаевич, действующий(ая) на основании документа "" Администрация Приозерского муниципального района Ленинградской области		


полное наименование должности	 ДОКУМЕНТ ПОДПИСАН ЭЛЕКТРОННОЙ ПОДПИСЬЮ Сертификат: 0091AAF5A599507BCE6D39D2DFA052F9A Владелец: ФЕДЕРАЛЬНАЯ СЛУЖБА ГОСУДАРСТВЕННОЙ РЕГИСТРАЦИИ, КАДАСТРА И КАРТОГРАФИИ Действителен: с 16.09.2025 по 10.12.2026	инициалы, фамилия
-------------------------------	--	-------------------

Выписка из Единого государственного реестра недвижимости об основных характеристиках и зарегистрированных правах на объект недвижимости


Сведения о зарегистрированных правах

Земельный участок			
вид объекта недвижимости			
Лист № 1 раздела 2	Всего листов раздела 2: 2	Всего разделов: 3	Всего листов выписки: 4
15.12.2025г. № КУВИ-001/2025-227175297			
Кадастровый номер:		47:03:1002003:635	

1	Правообладатель (правообладатели):	1.1	данные о правообладателе отсутствуют
	Сведения о возможности предоставления третьим лицам персональных данных физического лица:	1.1.1	данные отсутствуют
2	Вид, номер, дата и время государственной регистрации права:	2.1	не зарегистрировано
4	Сведения об осуществлении государственной регистрации сделки, права, ограничения права без необходимого в силу закона согласия третьего лица, органа:	4.1	данные отсутствуют
5	Ограничение прав и обременение объекта недвижимости:		
	5.1 вид:	Аренда	
	дата государственной регистрации:	20.09.2022 15:59:55	
	номер государственной регистрации:	47:03:1002003:635-47/055/2022-5	
	срок, на который установлены ограничение прав и обременение объекта недвижимости:	Срок действия с 02.09.2022 сроком на 3 года	
	лицо, в пользу которого установлены ограничение прав и обременение объекта недвижимости:	Кузнецова Елена Васильевна, 31.03.1988,	
	сведения о возможности предоставления третьим лицам персональных данных физического лица	данные отсутствуют	
	основание государственной регистрации:	Договор аренды земельного участка, № 55, выдан 02.09.2022	
	сведения об осуществлении государственной регистрации сделки, права, ограничения права без необходимого в силу закона согласия третьего лица, органа:	данные отсутствуют	

полное наименование должности	 ДОКУМЕНТ ПОДПИСАН ЭЛЕКТРОННОЙ ПОДПИСЬЮ	инициалы, фамилия
	Сертификат: 0091A0F5A599507BCE6D39D2DFA052F9A Владелец: ФЕДЕРАЛЬНАЯ СЛУЖБА ГОСУДАРСТВЕННОЙ РЕГИСТРАЦИИ, КАДАСТРА И КАРТОГРАФИИ Действителен: с 16.09.2025 по 10.12.2026	

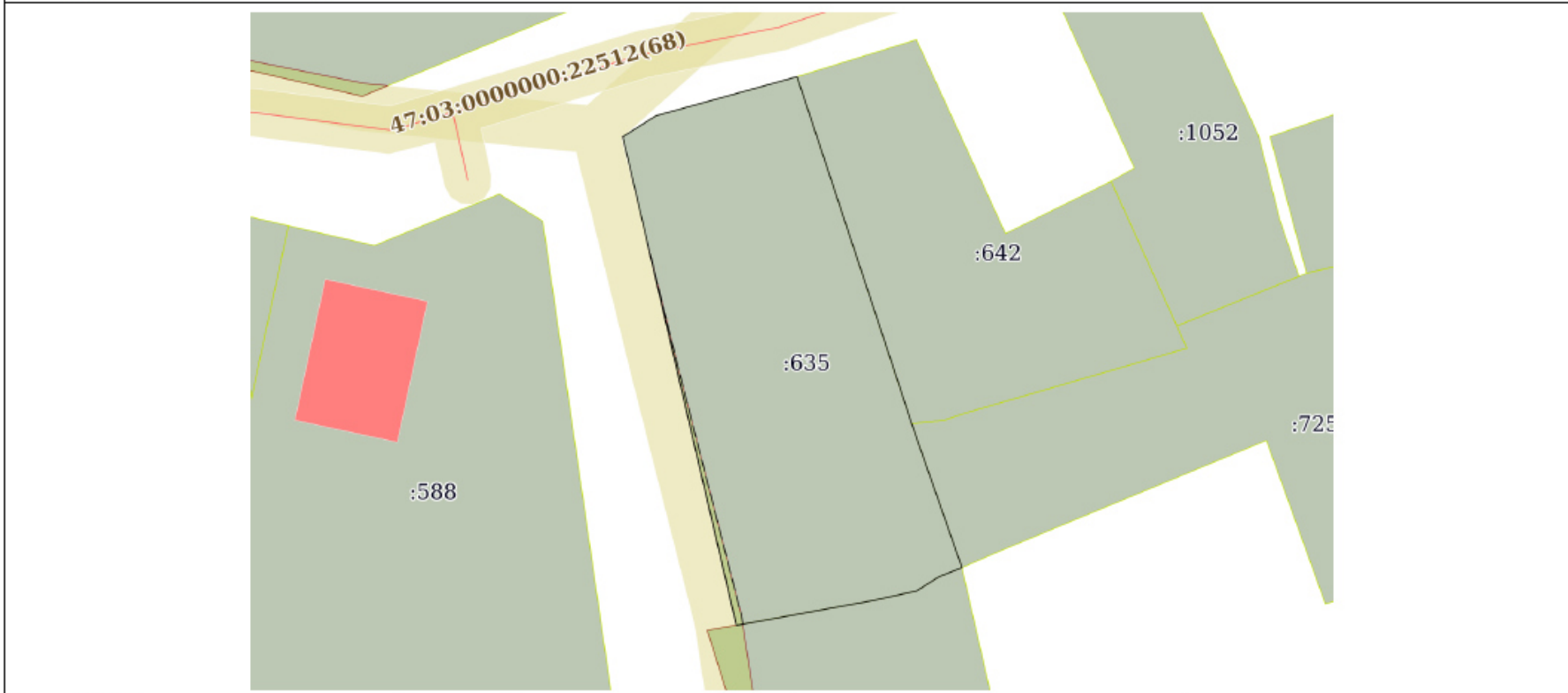
Земельный участок		
вид объекта недвижимости		
Лист № 2 раздела 2	Всего листов раздела 2: 2	Всего разделов: 3
Всего листов выписки: 4		
15.12.2025г. № КУВИ-001/2025-227175297		
Кадастровый номер:		47:03:1002003:635
	сведения об управляющем залогом и о договоре управления залогом, если такой договор заключен для управления ипотекой:	данные отсутствуют
	сведения о депозитарии, который осуществляет хранение обездвиженной документарной закладной или электронной закладной:	
	сведения о внесении изменений или дополнений в регистрационную запись об ипотеке:	
6	Заявленные в судебном порядке права требования:	данные отсутствуют
7	Сведения о возражении в отношении зарегистрированного права:	данные отсутствуют
8	Сведения о возможности предоставления третьим лицам персональных данных физического лица	данные отсутствуют
9	Сведения о наличии решения об изъятии объекта недвижимости для государственных и муниципальных нужд.	данные отсутствуют
10	Сведения о невозможности государственной регистрации без личного участия правообладателя или его законного представителя:	данные отсутствуют
11	Правопритязания и сведения о наличии поступивших, но не рассмотренных заявлений о проведении государственной регистрации права (перехода, прекращения права), ограничения права или обременения объекта недвижимости, сделки в отношении объекта недвижимости:	отсутствуют
12	Сведения о невозможности государственной регистрации перехода, прекращения, ограничения права на земельный участок из земель сельскохозяйственного назначения:	данные отсутствуют

полное наименование должности	 ДОКУМЕНТ ПОДПИСАН ЭЛЕКТРОННОЙ ПОДПИСЬЮ Сертификат: 0091AAF5A599507BC7E6D39D2DFA052F9A Владелец: ФЕДЕРАЛЬНАЯ СЛУЖБА ГОСУДАРСТВЕННОЙ РЕГИСТРАЦИИ, КАДАСТРА И КАРТОГРАФИИ Действителен: с 16.09.2025 по 10.12.2026	инициалы, фамилия

Выписка из Единого государственного реестра недвижимости об основных характеристиках и зарегистрированных правах на объект недвижимости
 Описание местоположения земельного участка


Земельный участок			
вид объекта недвижимости			
Лист № 1 раздела 3	Всего листов раздела 3: 1	Всего разделов: 3	Всего листов выписки: 4
15.12.2025г. № КУВИ-001/2025-227175297			
Кадастровый номер:		47:03:1002003:635	

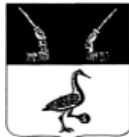
План (чертеж, схема) земельного участка



Масштаб 1:500

Условные обозначения:

полное наименование должности	 ДОКУМЕНТ ПОДПИСАН ЭЛЕКТРОННОЙ ПОДПИСЬЮ Сертификат: 0091AASF5A599507BC7E6D39D2DFA052F9A Владелец: ФЕДЕРАЛЬНАЯ СЛУЖБА ГОСУДАРСТВЕННОЙ РЕГИСТРАЦИИ, КАДАСТРА И КАРТОГРАФИИ Действителен с 16.09.2025 по 10.12.2026	инициалы, фамилия



**АДМИНИСТРАЦИЯ
ПРИОЗЕРСКОГО
МУНИЦИПАЛЬНОГО РАЙОНА
ЛЕНИНГРАДСКОЙ ОБЛАСТИ**
(Администрация Приозерского муниципального района)

**Управление по градостроительству,
землепользованию и муниципальному
имуществу**

**Отдел территориального планирования и
градостроительного зонирования**

ул. Маяковского, д. 36, г. Приозерск,
Ленинградская область, 188760
тел.: 31-816, 36-678, 32-997
эл. адрес: ter-otdel@yandex.ru

от **15.12.2025 № б/н**

**ВЫПИСКА ИЗ ГОСУДАРСТВЕННОЙ ИНФОРМАЦИОННОЙ СИСТЕМЫ
ОБЕСПЕЧЕНИЯ ГРАДОСТРОИТЕЛЬНОЙ ДЕЯТЕЛЬНОСТИ
в отношении земельного участка с кадастровым номером 47:03:1002003:635,
расположенного по адресу: Ленинградская область, Приозерский район, Мичуринское сельское
поселение, поселок Мичуринское, улица Клубная, участок 55.**

Согласно «**Правилам землепользования и застройки** на территории муниципального образования Мичуринское сельское поселение муниципального образования Приозерский муниципальный район Ленинградской области», утверждённым решением Совета депутатов муниципального образования Мичуринское сельское поселение муниципального образования Приозерский муниципальный район Ленинградской области от 25.12.2012 г. № 128, в редакции решения Совета депутатов муниципального образования Мичуринское сельское поселение муниципального образования Приозерский муниципальный район Ленинградской области от 05.08.2014 г. № 185 «О внесении изменений в Правила землепользования и застройки», в соответствии с Приказом комитета по архитектуре и градостроительству Ленинградской области от 31.01.2018 г. № 7 «Об утверждении внесения изменений в Правила землепользования и застройки», приказом Комитета градостроительной политики Ленинградской области от 01.11.2024г. № 174 «О внесении изменений в Правила землепользования и застройки муниципального образования Мичуринское сельское поселение муниципального образования Приозерский муниципальный район Ленинградской области», **испрашиваемый земельный участок относится к территориальной зоне:**

- зона застройки индивидуальными жилыми домами (Ж-1).

Испрашиваемый земельный участок расположен в границах зон с особым режимом использования территории:

- приаэродромная территория Н-14
- специальная координационная зона Н-17

Ж-1 ЗОНА ЗАСТРОЙКИ ИНДИВИДУАЛЬНЫМИ ЖИЛЫМИ ДОМАМИ

Зона предназначена для застройки индивидуальными жилыми домами, допускается размещение объектов социального и культурно - бытового обслуживания населения, преимущественно местного значения, иных объектов согласно градостроительным регламентам.

Основные виды разрешенного использования

- Для индивидуального жилищного строительства 2.1*

- Для эксплуатации жилого дома
- Земельные участки (территории) общего пользования 12.0*
- Коммунальное обслуживание 3.1*

Условно разрешенные виды использования

- Блокированные жилые дома 1-3 этажа с придомовыми участками
- Детские дошкольные учреждения
- Общеобразовательные учреждения (школы)
- Для ведения личного подсобного хозяйства 2.2*
- Многопрофильные учреждения дополнительного образования (музыкальные, художественные, театральные и др. школы)
- Гостиницы (с этажностью до 3 эт.)
- Многопрофильные учреждения дополнительного образования (музыкальные, художественные, театральные и др. школы)
- Предприятия торговли, общественного питания и бытового обслуживания (до 250 кв.м. общ. площади)
- Физкультурно-оздоровительные сооружения (спортивные залы, плавательные бассейны, корты, катки и др.)
- Библиотеки, лектории, дома творчества
- Учреждения культуры и искусства (клубы, дома культуры, кинотеатры, музеи, выставочные залы и пр.)
- Пункты оказания первой медицинской помощи
- Аптеки
- Молочные кухни,
- Ведение огородничества 13.1*
- Содержание домашнего скота и птицы
- Ведение подсобного хозяйства
- Малоэтажные многоквартирные жилые дома до 4 этажей, включая мансардный
- Специальные жилые дома для престарелых и инвалидов
- Учреждения социальной защиты
- Отделения связи, почтовые отделения, телефонные и телеграфные пункты, филиалы банков
- АТС, районные узлы связи
- Опорные пункты охраны общественного порядка
- Объекты отдыха и туризма (пансионаты, базы и дома отдыха, туристические и спортивные базы, детские лагеря отдыха, детские дачи)

Вспомогательные виды разрешенного использования

- Площадки: детские, хозяйственные, отдыха, спортивные
- Строения и здания для индивидуальной трудовой деятельности (столярные мастерские и т.п.)
- Хозяйственные постройки (хранение дров, инструмента)
- Летние гостевые домики, беседки, семейные бани, теплицы, оранжереи
- Гаражи и стоянки для автотранспорта на 1-3 места
- Постройки для содержания домашней птицы и скота (без выпаса)
- Сады, скверы, бульвары

Предельные (минимальные и (или) максимальные) размеры земельных участков, предельные параметры разрешенного строительства, реконструкции объектов капитального строительства, расположенных в зоне Ж-1

Требования к параметрам сооружений и границам земельных участков в соответствии со следующими документами:

- Свод правил 42.13330.2011 «СНиП 2.07.01-89*. Градостроительство. Планировка и застройка городских и сельских поселений»;
- СП 54.13330.2011 «СНиП 31-01-2003 Здания жилые многоквартирные»;
- "СП 55.13330.2011. Свод правил. Дома жилые одноквартирные. Актуализированная редакция СНиП 31-02-2001";
- СанПиН 2.1.2.2645-10 «Санитарно-эпидемиологические требования к условиям проживания в жилых зданиях и помещениях»;


- СП 30-102-99 «Планировка и застройка территорий малоэтажного жилищного строительства»;
- другие действующие нормативы и технические регламенты

1.	Минимальный отступ жилых зданий от красной линии улиц	м	5
2.	Минимальный отступ жилых зданий от красной линии проездов	м	3
3.	Минимальное расстояние от хозяйственных построек до красных линий улиц и проездов	м	5
4.	Минимальное расстояние от окон жилых помещений до стен дома и хозяйственных построек на соседних земельных участках	м	6
5.	Минимальное расстояние от границы участка до стены жилого дома	м	3
6.	Минимальное расстояние от границы участка до постройки для содержания скота и птицы	м	4
7.	Минимальное расстояние от границы участка до других построек (бани, гаража)	м	1
8.	Максимальный процент застройки земельного участка	%	30
9.	Минимальный размер земельного участка для индивидуального жилищного строительства	кв.м.	600
10.	Максимальный размер земельного участка для индивидуального жилищного строительства	кв.м.	2500
11.	Минимальный размер земельного участка для ведения личного подсобного хозяйства	кв.м.	1000
12.	Максимальный размер земельного участка для ведения личного подсобного хозяйства	кв.м.	4000
13.	Минимальный размер земельного участка для ведения огородничества	кв.м.	100
14.	Максимальный размер земельного участка для ведения огородничества	кв.м.	1000
15.	Минимальный и максимальный размер земельного участка для размещения объектов капитального строительства иных видов разрешенного использования	не устанавливается	

16. Характер ограждения земельных участков со стороны улицы должен быть выдержан в едином стиле, имеющем просветы, как минимум на протяжении одного квартала с обеих сторон улиц по согласованию с органами местного самоуправления. Максимально допустимая высота ограждений принимается не более 1,8 м.
17. На границе с соседним земельным участком допускается устанавливать ограждения, имеющие просветы, обеспечивающие минимальное затемнение территории соседнего участка и высотой не более 2,0 м (по согласованию со смежными землепользователями – сплошные, высотой не более 1,7 м).
18. Живые изгороди не должны выступать за границы земельных участков, иметь острые шипы и колючки со стороны главного фасада (главных фасадов) дома, примыкающих пешеходных дорожек и тротуаров.


ФРАГМЕНТ КАРТЫ ГРАДОСТРОИТЕЛЬНОГО ЗОНИРОВАНИЯ



 Местоположение земельного участка с кадастровым номером 47:03:1002003:635, нанесено ориентировочно.

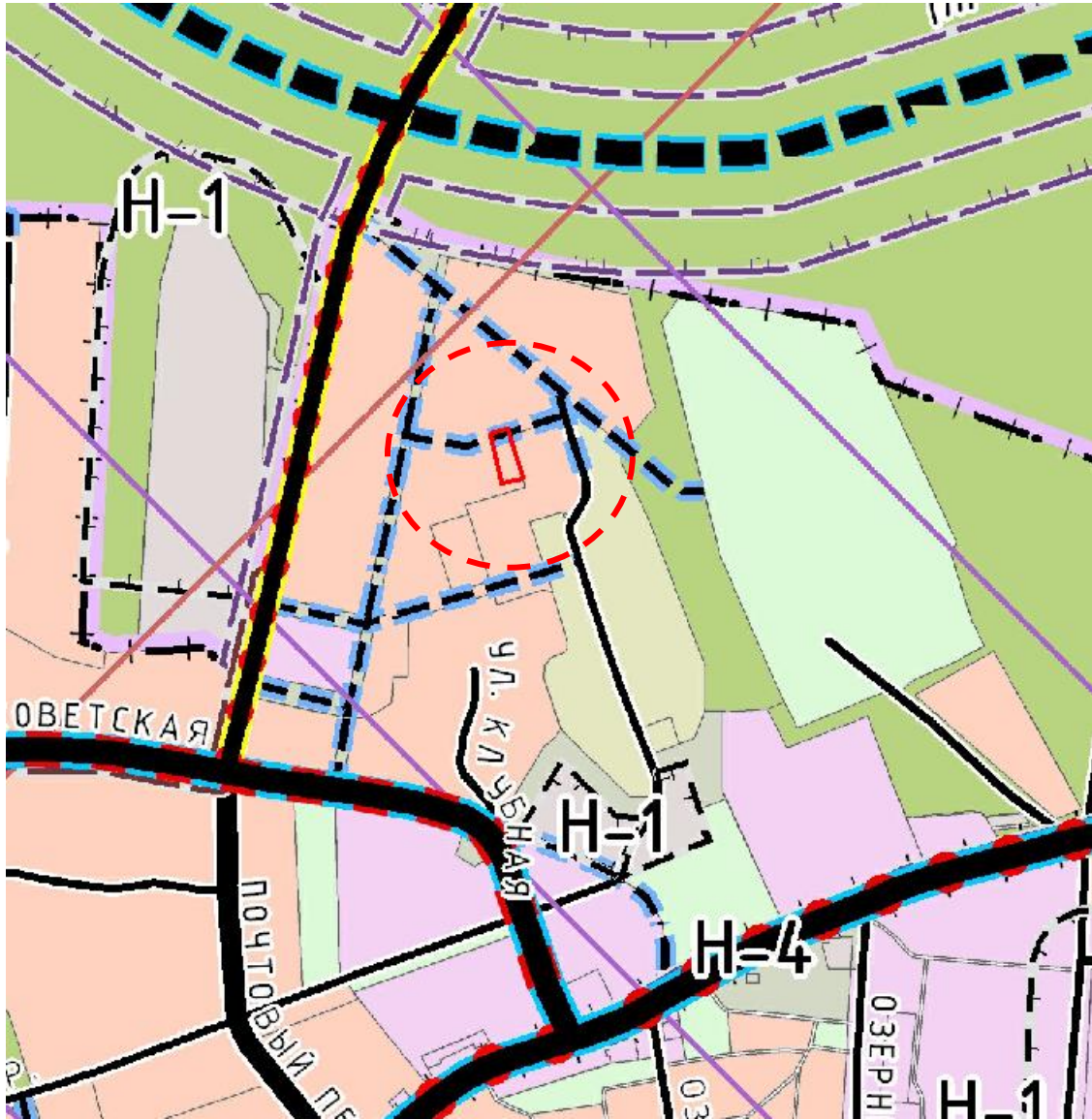
Территориальные зоны

Жилые зоны



Зона застройки индивидуальными жилыми домами

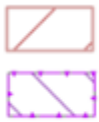
ФРАГМЕНТ КАРТЫ ГРАДОСТРОИТЕЛЬНОГО ЗОНИРОВАНИЯ. ЗОНЫ С ОСОБЫМИ УСЛОВИЯМИ ИСПОЛЬЗОВАНИЯ ТЕРРИТОРИЙ



Условные обозначения:



- земельный участок с кадастровым номером 47:03:1002003:635



Н-14 Приаэродромная территория

Н-17 Специальная координационная зона

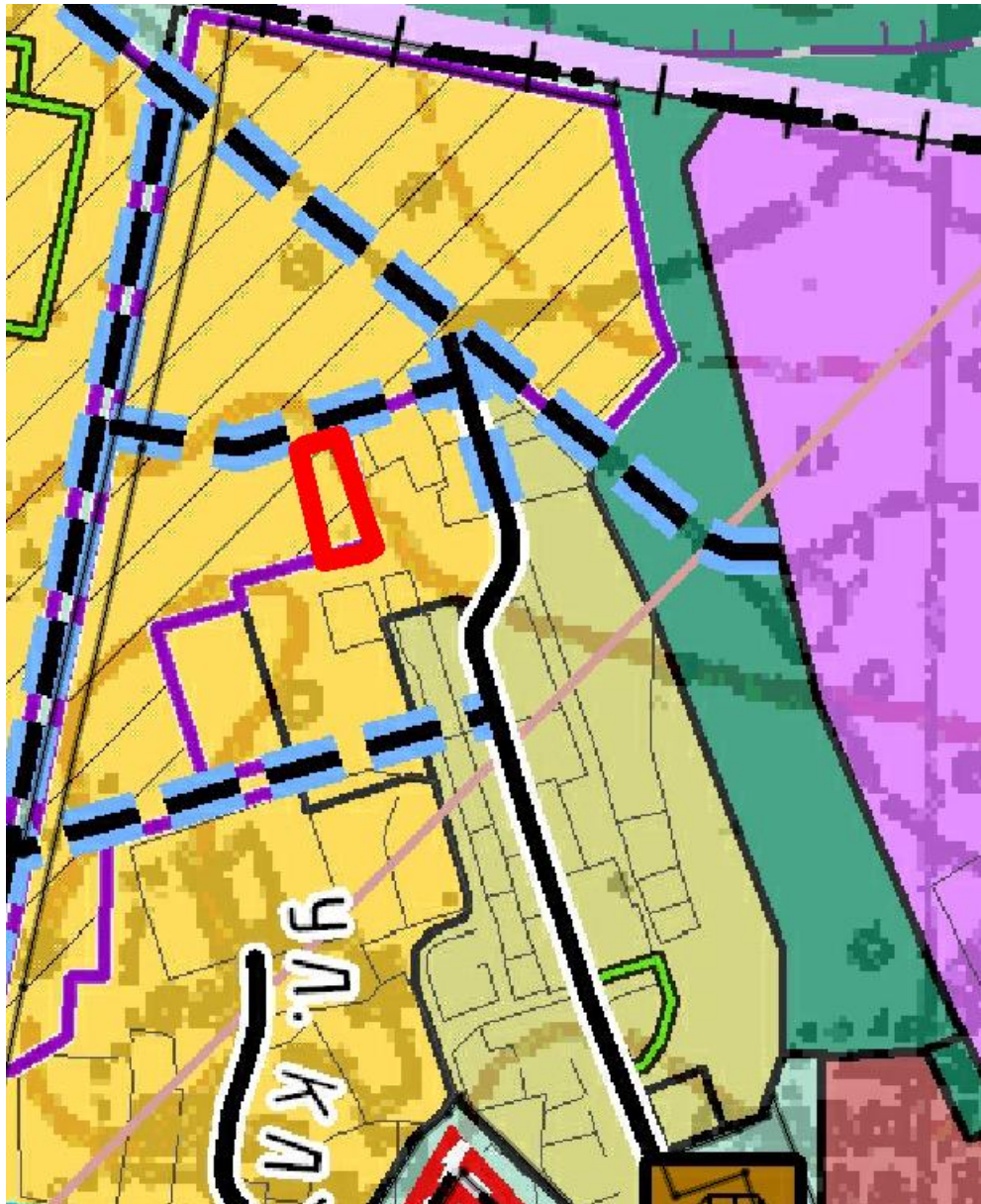
Начальник отдела

Красиков
Денис
Николаевич

Подписано цифровой
подписью: Красиков
Денис Николаевич
Дата: 2025.12.15 17:41:34
+03'00'

Д.Н. Красиков

ФРАГМЕНТ ГЕНЕРАЛЬНОГО ПЛАНА
МО МИЧУРИНСКОЕ СЕЛЬСКОЕ ПОСЕЛЕНИЕ



Условные обозначения:



- земельный участок с кадастровым номером 47:03:1002003:635



Зона застройки индивидуальными жилыми домами

Согласовано:

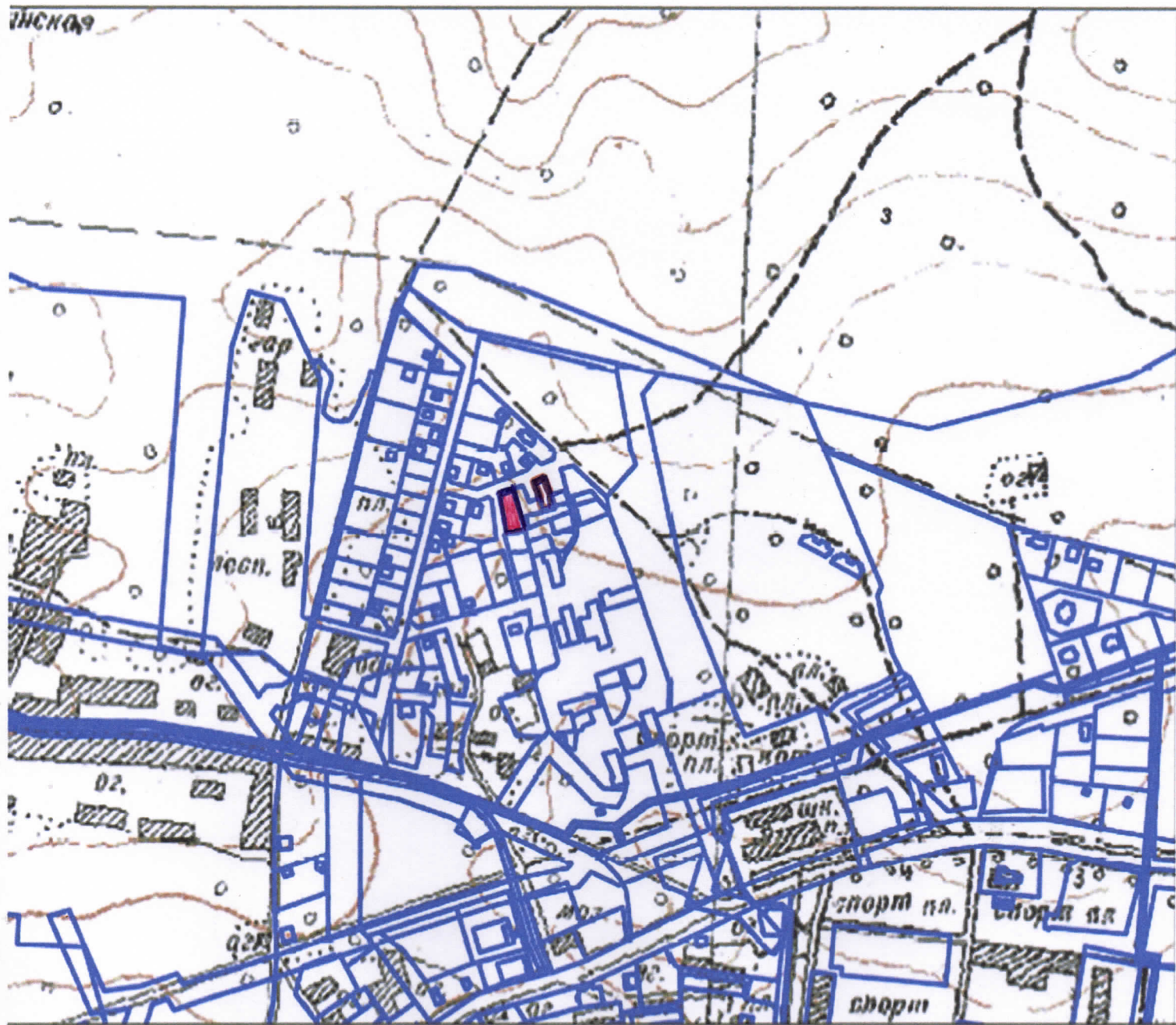
Начальник отдела территориального планирования
и градостроительного зонирования управления
по градостроительству, землепользованию и
муниципальному имуществу администрации
Приозерского муниципального района ЛО

Красиков
Денис
Николаевич

Подписано цифровой
подписью: Красиков
Денис Николаевич
Дата: 2025.12.15
17:42:54 +03'00'

Д.Н. Красиков

Ситуационный план земельного участка.
адрес: ЛО, Приозерский район, Мичуринское с.п., п.Мичуринское



Масштаб 1:5000

Условные обозначения и знаки:



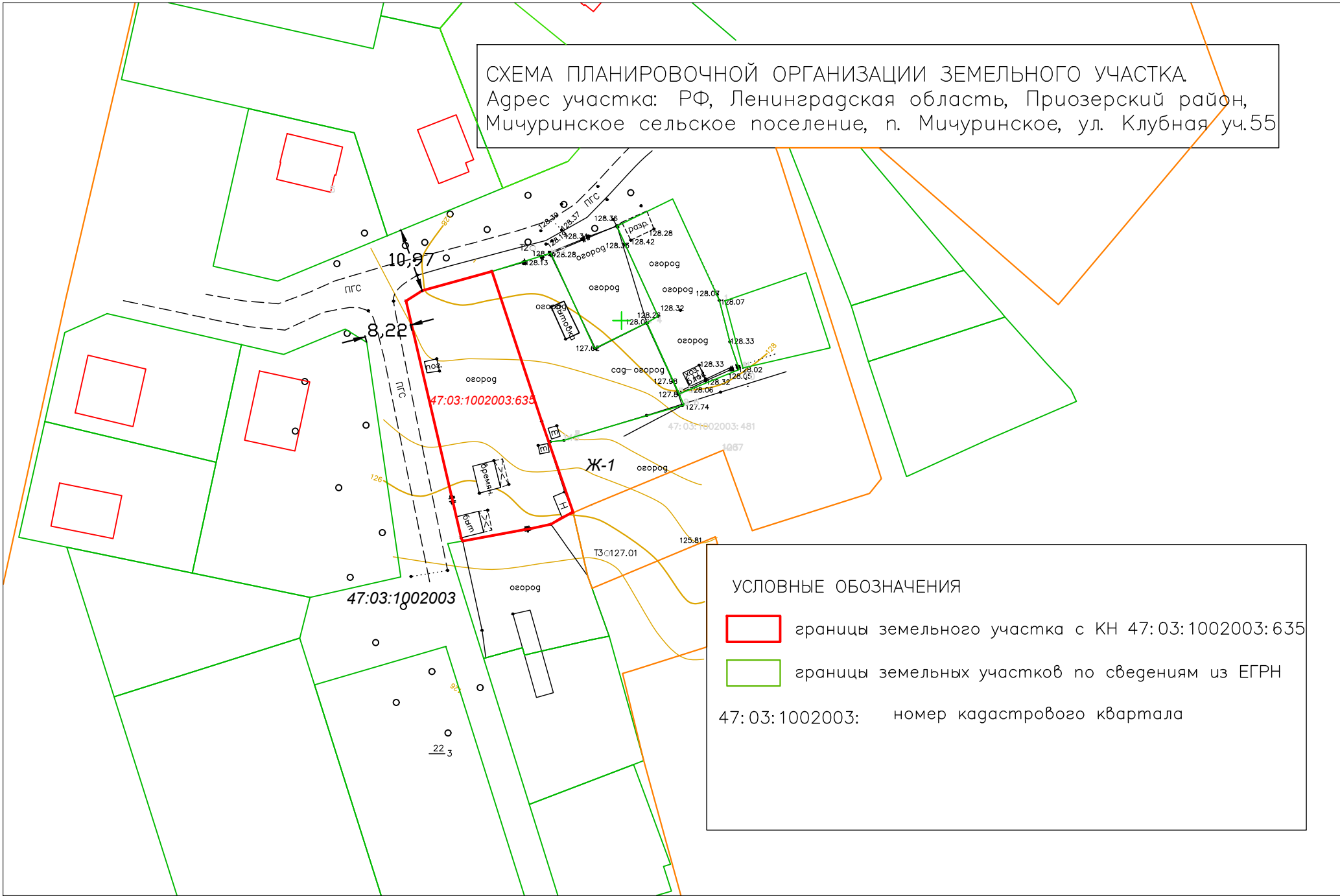
-  - граница земельного участка Кузнецовой Е.В. 47:03:1002003:635
-  - граница земельных участков, включенных в ГКН

СХЕМА ПЛАНИРОВОЧНОЙ ОРГАНИЗАЦИИ ЗЕМЕЛЬНОГО УЧАСТКА.
 Адрес участка: РФ, Ленинградская область, Приозерский район,
 Мичуринское сельское поселение, п. Мичуринское, ул. Клубная уч.55



УСЛОВНЫЕ ОБОЗНАЧЕНИЯ

- границы земельного участка с КН 47:03:1002003:635
- границы земельных участков по сведениям из ЕГРН

47:03:1002003: номер кадастрового квартала