



КОМИТЕТ ГРАДОСТРОИТЕЛЬНОЙ ПОЛИТИКИ
ЛЕНИНГРАДСКОЙ ОБЛАСТИ

РАСПОРЯЖЕНИЕ

от _____ года № _____

**О предоставлении разрешения на условно разрешенный вид
использования земельного участка с кадастровым номером
47:03:0218001:1268**

В соответствии с пунктом 4 части 2 статьи 1 Областного закона от 07.07.2014 № 45-оз «О перераспределении полномочий в области градостроительной деятельности между органами государственной власти Ленинградской области и органами местного самоуправления Ленинградской области», пункта 2.14 Положения о Комитете градостроительной политики Ленинградской области, утвержденного постановлением Правительства Ленинградской области от 9 сентября 2019 года №421:

1. Предоставить разрешение на условно разрешенный вид использования «Гостиницы (с этажностью до 3 эт.), базы отдыха» для земельного участка с кадастровым номером 47:03:0218001:1268 площадью 2373 кв.м, расположенного по адресу: Ленинградская область, Приозерский муниципальный район, Ларионовское сельское поселение, п. Моторное, шоссе Приладожское, земельный участок 17.

2. Копию настоящего распоряжения направить в администрацию Приозерского муниципального района Ленинградской области, в филиал публично-правовой компании «Роскадастр» по Ленинградской области, а также разместить на сайте Комитета градостроительной политики Ленинградской области в сети «Интернет».

Председатель комитета

И.Я. Кулаков



Выписка из Единого государственного реестра недвижимости об основных характеристиках и зарегистрированных правах на объект недвижимости


Сведения об основных характеристиках объекта недвижимости

На основании запроса от 18.02.2026, поступившего на рассмотрение 18.02.2026, сообщаем, что согласно записям Единого государственного реестра недвижимости:

Раздел 1 Лист 1

Земельный участок			
вид объекта недвижимости			
Лист № 1 раздела 1	Всего листов раздела 1: 1	Всего разделов: 3	Всего листов выписки: 4
18.02.2026г. № КУВИ-001/2026-22362563			
Кадастровый номер:		47-03-0218001:1268	


Номер кадастрового квартала:	47-03-0218001
Дата присвоения кадастрового номера:	02.04.2025
Ранее присвоенный государственный учетный номер:	данные отсутствуют
Адрес:	Российская Федерация, Ленинградская область, Приозерский муниципальный район, Ларионовское сельское поселение, поселок Моторное, шоссе Приладожское, земельный участок 17
Площадь, м2:	2373 +/- 10
Кадастровая стоимость, руб:	588337.89
Кадастровые номера расположенных в пределах земельного участка объектов недвижимости:	47-03-0218001:1254, 47-03-0218001:1299
Категория земель:	Земли населенных пунктов
Виды разрешенного использования:	Индивидуальные жилые дома с приусадебными земельными участками
Статус записи об объекте недвижимости:	Сведения об объекте недвижимости имеют статус "актуальные"
Особые отметки:	данные отсутствуют
Получатель выписки:	Красиков Денис Николаевич, действующий(ая) на основании документа "" Администрация Приозерского муниципального района Ленинградской области

полное наименование должности	 ДОКУМЕНТ ПОДПИСАН ЭЛЕКТРОННОЙ ПОДПИСЬЮ Сертификат: 83997148184797998005552191040001978443 Владелец: ПУБЛИЧНО-ПРАВОВАЯ КОМПАНИЯ РОСКАДАСТР Действителен: с 24.12.2025 по 19.03.2027	инициалы, фамилия
-------------------------------	--	-------------------


Выписка из Единого государственного реестра недвижимости об основных характеристиках и зарегистрированных правах на объект недвижимости
Сведения о зарегистрированных правах

Земельный участок			
вид объекта недвижимости			
Лист № 1 раздела 2	Всего листов раздела 2: 2	Всего разделов: 3	Всего листов выписки: 4
18.02.2026г. № КУВИ-001/2026-22362563			
Кадастровый номер:		47:03:0218001:1268	

1	Правообладатель (правообладатели):	1.1	Гордиенок Роман Валерьевич, 26.03.1985,
	Сведения о возможности предоставления третьим лицам персональных данных физического лица:	1.1.1	данные отсутствуют
2	Вид, номер, дата и время государственной регистрации права:	2.1	Собственность 47:03:0218001:1268-47/057/2025-1 26.06.2025 13:43:43
4	Сведения об осуществлении государственной регистрации сделки, права, ограничения права без необходимого в силу закона согласия третьего лица, органа:	4.1	данные отсутствуют
5	Ограничение прав и обременение объекта недвижимости:	не зарегистрировано	
6	Заявленные в судебном порядке права требования:	данные отсутствуют	
7	Сведения о возражении в отношении зарегистрированного права:	данные отсутствуют	
8	Сведения о возможности предоставления третьим лицам персональных данных физического лица	данные отсутствуют	
9	Сведения о наличии решения об изъятии объекта недвижимости для государственных и муниципальных нужд:	данные отсутствуют	
10	Сведения о невозможности государственной регистрации без личного участия правообладателя или его законного представителя:	Принято заявление о невозможности государственной регистрации перехода, прекращения, ограничения права и обременения на объект недвижимости без личного участия правообладателя или его законного представителя.	

полное наименование должности	 ДОКУМЕНТ ПОДПИСАН ЭЛЕКТРОННОЙ ПОДПИСЬЮ	инициалы, фамилия
	Сертификат: 83997148184797998005552191040001978443 Выдана: ПУБЛИЧНО-ПРАВОВАЯ КОМПАНИЯ РОСКАДАСТР Действителен: с 24.12.2025 по 19.03.2027	

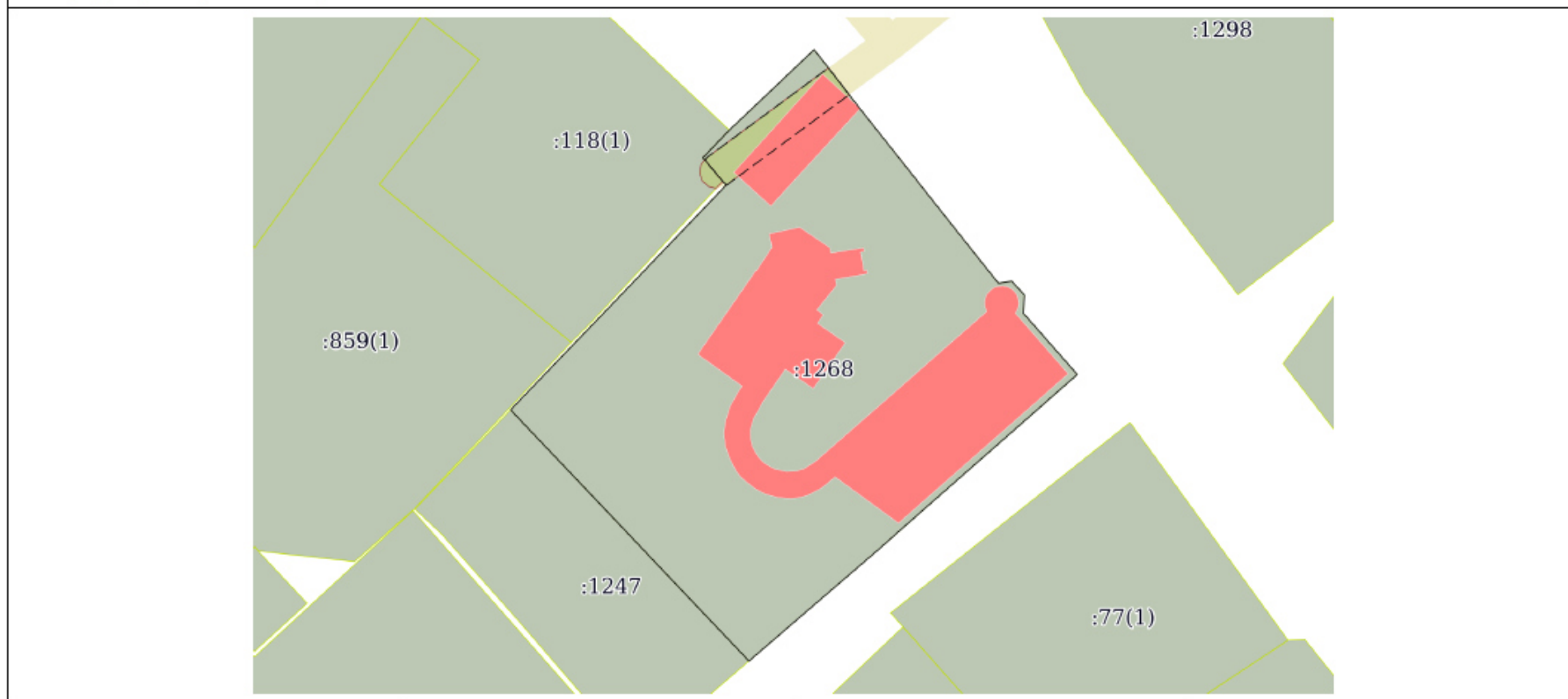
Земельный участок	
вид объекта недвижимости	
Лист № 2 раздела 2	Всего листов раздела 2: 2
Всего разделов: 3	
Всего листов выписки: 4	
18.02.2026г. № КУВИ-001/2026-22362563	
Кадастровый номер:	47:03:0218001:1268
11	<p>Правопритязания и сведения о наличии поступивших, но не рассмотренных заявлений о проведении государственной регистрации права (перехода, прекращения права), ограничения права или обременения объекта недвижимости, сделки в отношении объекта недвижимости.</p> <p>отсутствуют</p>
12	<p>Сведения о невозможности государственной регистрации перехода, прекращения, ограничения права на земельный участок из земель сельскохозяйственного назначения.</p> <p>данные отсутствуют</p>

полное наименование должности	 <p>ДОКУМЕНТ ПОДПИСАН ЭЛЕКТРОННОЙ ПОДПИСЬЮ</p> <p>Сертификат: 83997148184797998005552191040001978443 Владелец: ПУБЛИЧНО-ПРАВОВАЯ КОМПАНИЯ РОСКАДАСТР Действителен: с 24.12.2025 по 19.03.2027</p>	инициалы, фамилия


Выписка из Единого государственного реестра недвижимости об основных характеристиках и зарегистрированных правах на объект недвижимости
 Описание местоположения земельного участка

Земельный участок			
вид объекта недвижимости			
Лист № 1 раздела 3	Всего листов раздела 3: 1	Всего разделов: 3	Всего листов выписки: 4
18.02.2026г. № КУВИ-001/2026-22362563			
Кадастровый номер:		47:03:0218001:1268	

План (чертеж, схема) земельного участка



Масштаб 1:700 Условные обозначения:

полное наименование должности	 ДОКУМЕНТ ПОДПИСАН ЭЛЕКТРОННОЙ ПОДПИСЬЮ Сертификат: 83997148184797998005552191040001978443 Владелец: ПУБЛИЧНО-ПРАВОВАЯ КОМПАНИЯ РОСКАДАСТР Действителен с 24.12.2025 по 19.03.2027	инициалы, фамилия



Выписка из Единого государственного реестра недвижимости об основных характеристиках и зарегистрированных правах на объект недвижимости


Сведения об основных характеристиках объекта недвижимости

На основании запроса от 18.02.2026, поступившего на рассмотрение 18.02.2026, сообщаем, что согласно записям Единого государственного реестра недвижимости:


Раздел 1 Лист 1

Здание			
вид объекта недвижимости			
Лист № 1 раздела 1	Всего листов раздела 1: 2	Всего разделов: 3	Всего листов выписки: 5
18.02.2026г. № КУВИ-001/2026-22362560			
Кадастровый номер:		47-03-0218001:1254	

Номер кадастрового квартала:	47-03-0218001
Дата присвоения кадастрового номера:	19.11.2024
Ранее присвоенный государственный учетный номер:	данные отсутствуют
Адрес:	Российская Федерация, Ленинградская область, Приозерский муниципальный район, Ларионовское сельское поселение, поселок Моторное, шоссе Приладожское, дом 17
Площадь, м2:	1020.5
Назначение:	Жилой дом
Наименование:	Жилой дом
Количество этажей, в том числе подземных этажей:	3, в том числе подземных 1
Год ввода в эксплуатацию по завершении строительства:	данные отсутствуют
Год завершения строительства:	2024
Кадастровая стоимость, руб:	29078955.44
Кадастровые номера иных объектов недвижимости, в пределах которых расположен объект недвижимости:	47-03-0218001:1268
Кадастровые номера помещений, машино-мест, расположенных в здании или сооружении:	данные отсутствуют
Виды разрешенного использования:	индивидуальные жилые дома с приусадебными земельными участками
Сведения о признании многоквартирного дома аварийным и подлежащим сносу или реконструкции и (или) о признании жилого помещения, в том числе жилого дома, непригодным для проживания:	данные отсутствуют
Статус записи об объекте недвижимости:	Сведения об объекте недвижимости имеют статус "актуальные"
Особые отметки:	Сведения, необходимые для заполнения раздела: 5 - План расположения помещения, машино-места на этаже (плане этажа), отсутствуют.

	 <p>ДОКУМЕНТ ПОДПИСАН ЭЛЕКТРОННОЙ ПОДПИСЬЮ</p> <p>Сертификат: 83997148184797998005552191040001978443 Владелец: ПУБЛИЧНО-ПРАВОВАЯ КОМПАНИЯ РОСКАДАСТР Действителен: с 24.12.2025 по 19.03.2027</p>	
ПОЛНОЕ НАИМЕНОВАНИЕ ДОЛЖНОСТИ	ИНИЦИАЛЫ, ФАМИЛИЯ	


Здание			
вид объекта недвижимости			
Лист № 2 раздела 1	Всего листов раздела 1: 2	Всего разделов: 3	Всего листов выписки: 5
18.02.2026г. № КУВИ-001/2026-22362560			
Кадастровый номер:		47:03:0218001:1254	
Получатель выписки:		Красиков Денис Николаевич, действующий(ая) на основании документа "" Администрация Приозерского муниципального района Ленинградской области	

полное наименование должности	 <p>ДОКУМЕНТ ПОДПИСАН ЭЛЕКТРОННОЙ ПОДПИСЬЮ</p> <p>Сертификат: 83997148184797898005532191040001978443 Владелец: ПУБЛИЧНО-ПРАВОВАЯ КОМПАНИЯ РОСКАДАСТР Действителен: с 24.12.2025 по 19.03.2027</p>	инициалы, фамилия
-------------------------------	---	-------------------


Выписка из Единого государственного реестра недвижимости об основных характеристиках и зарегистрированных правах на объект недвижимости
Сведения о зарегистрированных правах

Здание			
вид объекта недвижимости			
Лист № 1 раздела 2	Всего листов раздела 2: 2	Всего разделов: 3	Всего листов выписки: 5
18.02.2026г. № КУВИ-001/2026-22362560			
Кадастровый номер:		47:03:0218001:1254	

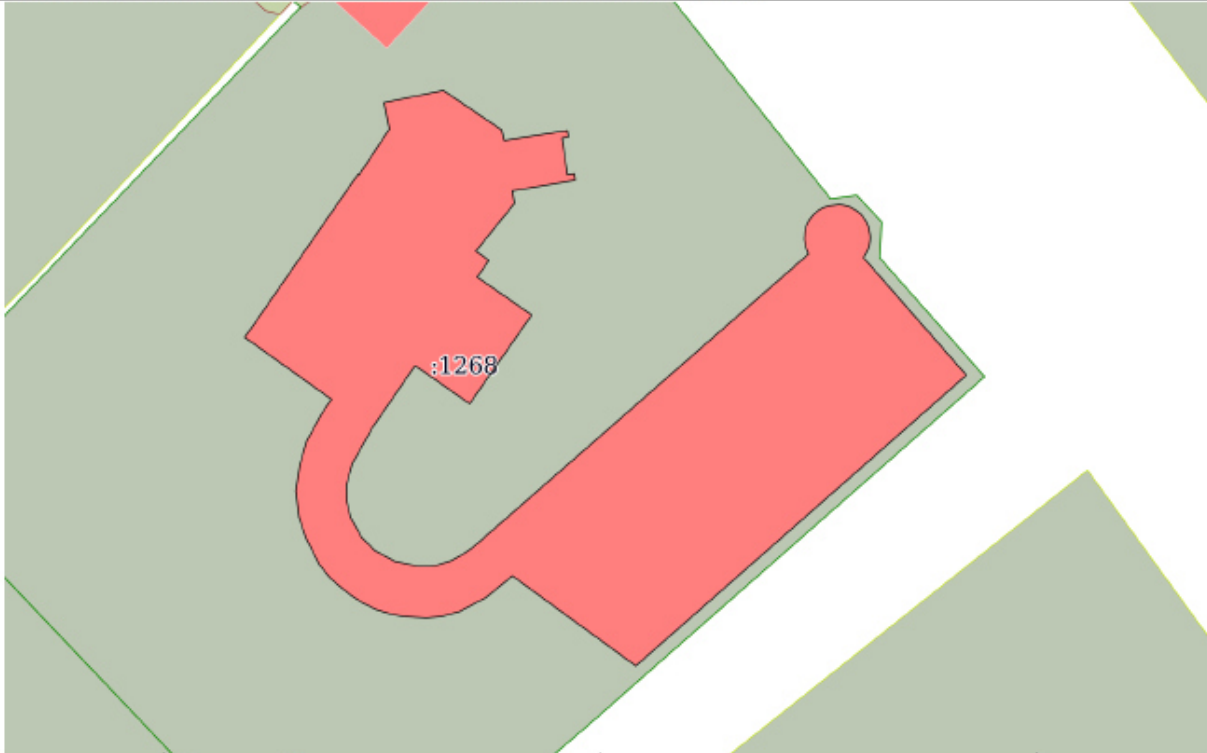
1	Правообладатель (правообладатели):	1.1	Гордиенок Роман Валерьевич, 26.03.1985,
	Сведения о возможности предоставления третьим лицам персональных данных физического лица:	1.1.1	данные отсутствуют
2	Вид, номер, дата и время государственной регистрации права:	2.1	Собственность 47:03:0218001:1254-47/060/2024-1 19.11.2024 12:58:18
4	Сведения об осуществлении государственной регистрации сделки, права, ограничения права без необходимого в силу закона согласия третьего лица, органа:	4.1	данные отсутствуют
5	Ограничение прав и обременение объекта недвижимости:	не зарегистрировано	
6	Заявленные в судебном порядке права требования:	данные отсутствуют	
7	Сведения о возражении в отношении зарегистрированного права:	данные отсутствуют	
8	Сведения о возможности предоставления третьим лицам персональных данных физического лица	данные отсутствуют	
9	Сведения о наличии решения об изъятии объекта недвижимости для государственных и муниципальных нужд:	данные отсутствуют	
10	Сведения о невозможности государственной регистрации без личного участия правообладателя или его законного представителя:	Принято заявление о невозможности государственной регистрации перехода, прекращения, ограничения права и обременения на объект недвижимости без личного участия правообладателя или его законного представителя.	


полное наименование должности	 ДОКУМЕНТ ПОДПИСАН ЭЛЕКТРОННОЙ ПОДПИСЬЮ Сертификат: 83997148184797998005552191040001978443 Владелец: ПУБЛИЧНО-ПРАВОВАЯ КОМПАНИЯ РОСКАДАСТР Действителен: с 24.12.2025 по 19.03.2027	инициалы, фамилия

Здание			
вид объекта недвижимости			
Лист № 2 раздела 2	Всего листов раздела 2: 2	Всего разделов: 3	Всего листов выписки: 5
18.02.2026г. № КУВИ-001/2026-22362560			
Кадастровый номер:		47:03:0218001:1254	
11	Правопритязания и сведения о наличии поступивших, но не рассмотренных заявлений о проведении государственной регистрации права (перехода, прекращения права), ограничения права или обременения объекта недвижимости, сделки в отношении объекта недвижимости:	отсутствуют	

	 <p>ДОКУМЕНТ ПОДПИСАН ЭЛЕКТРОННОЙ ПОДПИСЬЮ</p> <p>Сертификат: 83997148184797998005552191040001978443 Владелец: ПУБЛИЧНО-ПРАВОВАЯ КОМПАНИЯ РОСКАДАСТР Действителен: с 24.12.2025 по 19.03.2027</p>	
полное наименование должности		инициалы, фамилия

Выписка из Единого государственного реестра недвижимости об основных характеристиках и зарегистрированных правах на объект недвижимости
 Описание местоположения объекта недвижимости

Здание			
вид объекта недвижимости			
Лист № 1 раздела 4	Всего листов раздела 4: 1	Всего разделов: 3	Всего листов выписки: 5
18.02.2026г. № КУВИ-001/2026-22362560			
Кадастровый номер:		47:03:0218001:1254	
Схема расположения объекта недвижимости (части объекта недвижимости) на земельном участке(ах)			
			
Масштаб 1:400	Условные обозначения:		

	 <p>ДОКУМЕНТ ПОДПИСАН ЭЛЕКТРОННОЙ ПОДПИСЬЮ</p> <p><small>Сертификат: 83997148184797998005552191040001978443 Владелец: ПУБЛИЧНО-ПРАВОВАЯ КОМПАНИЯ РОСКАДАСТР Действителен: с 24.12.2025 по 19.03.2027</small></p>	
полное наименование должности		инициалы, фамилия

Филиал публично-правовой компании "Роскадастр" по Ленинградской области
полное наименование органа регистрации прав



Выписка из Единого государственного реестра недвижимости об основных характеристиках и зарегистрированных правах на объект недвижимости

Сведения об основных характеристиках объекта недвижимости

На основании запроса от 18.02.2026, поступившего на рассмотрение 18.02.2026, сообщаем, что согласно записям Единого государственного реестра недвижимости:

Раздел 1 Лист 1

Здание			
ВИД ОБЪЕКТА НЕДВИЖИМОСТИ			
Лист № 1 раздела 1	Всего листов раздела 1: 2	Всего разделов: 3	Всего листов выписки: 5
18.02.2026г. № КУВИ-001/2026-22362555			
Кадастровый номер:		47:03:0218001:1299	
Номер кадастрового квартала:		47:03:0218001	
Дата присвоения кадастрового номера:		03.09.2025	
Ранее присвоенный государственный учетный номер:		данные отсутствуют	
Местоположение:		Российская Федерация, Ленинградская область, Приозерский муниципальный район, Ларноновское сельское поселение, поселок Моторное	
Площадь, м2:		62.2	
Назначение:		Нежилое	
Наименование:		Баня	
Количество этажей, в том числе подземных этажей:		1, в том числе подземных 0	
Год ввода в эксплуатацию по завершении строительства:		данные отсутствуют	
Год завершения строительства:		2024	
Кадастровая стоимость, руб:		551302.35	
Кадастровые номера иных объектов недвижимости, в пределах которых расположен объект недвижимости:		47:03:0218001:1268	
Кадастровые номера помещений, машино-мест, расположенных в здании или сооружении:		данные отсутствуют	
Виды разрешенного использования:		индивидуальные жилые дома с приусадебными земельными участками	
Сведения о признании многоквартирного дома аварийным и подлежащим сносу или реконструкции и (или) о признании жилого помещения, в том числе жилого дома, непригодным для проживания:		данные отсутствуют	
Статус записи об объекте недвижимости:		Сведения об объекте недвижимости имеют статус "актуальные"	
Особые отметки:		Сведения, необходимые для заполнения раздела: 5 - План расположения помещения, машино-места на этаже (плане этажа), отсутствуют.	




ДОКУМЕНТ ПОДПИСАН
ЭЛЕКТРОННОЙ ПОДПИСЬЮ

Сертификат: 8399714818479799800552191040001978443
Владелец: ПУБЛИЧНО-ПРАВОВАЯ КОМПАНИЯ
РОСКАДАСТР
Действителен: с 24.12.2025 по 19.03.2027

ПОЛНОЕ НАИМЕНОВАНИЕ ДОЛЖНОСТИ

ИНИЦИАЛЫ, ФАМИЛИЯ


Здание			
вид объекта недвижимости			
Лист № 2 раздела 1	Всего листов раздела 1: 2	Всего разделов: 3	Всего листов выписки: 5
18.02.2026г. № КУВИ-001/2026-22362555			
Кадастровый номер:		47-03-0218001:1299	
Получатель выписки:		Красиков Денис Николаевич, действующий(ая) на основании документа "" Администрация Приозерского муниципального района Ленинградской области	

полное наименование должности	 <p>ДОКУМЕНТ ПОДПИСАН ЭЛЕКТРОННОЙ ПОДПИСЬЮ</p> <p>Сертификат: 838997148184797998005552191040001978443 Владелец: ПУБЛИЧНО-ПРАВОВАЯ КОМПАНИЯ РОСКАДАСТР Действителен: с 24.12.2025 по 19.03.2027</p>	инициалы, фамилия
-------------------------------	--	-------------------


Выписка из Единого государственного реестра недвижимости об основных характеристиках и зарегистрированных правах на объект недвижимости
Сведения о зарегистрированных правах

Здание			
вид объекта недвижимости			
Лист № 1 раздела 2	Всего листов раздела 2: 2	Всего разделов: 3	Всего листов выписки: 5
18.02.2026г. № КУВИ-001/2026-22362555			
Кадастровый номер:		47:03:0218001:1299	

1	Правообладатель (правообладатели):	1.1	Гордиенок Роман Валерьевич, 26.03.1985,
	Сведения о возможности предоставления третьим лицам персональных данных физического лица:	1.1.1	данные отсутствуют
2	Вид, номер, дата и время государственной регистрации права:	2.1	Собственность 47:03:0218001:1299-47/060/2025-1 03.09.2025 18:25:11
4	Сведения об осуществлении государственной регистрации сделки, права, ограничения права без необходимого в силу закона согласия третьего лица, органа:	4.1	данные отсутствуют
5	Ограничение прав и обременение объекта недвижимости:	не зарегистрировано	
6	Заявленные в судебном порядке права требования:	данные отсутствуют	
7	Сведения о возражении в отношении зарегистрированного права:	данные отсутствуют	
8	Сведения о возможности предоставления третьим лицам персональных данных физического лица:	данные отсутствуют	
9	Сведения о наличии решения об изъятии объекта недвижимости для государственных и муниципальных нужд:	данные отсутствуют	
10	Сведения о невозможности государственной регистрации без личного участия правообладателя или его законного представителя:	данные отсутствуют	


полное наименование должности	 ДОКУМЕНТ ПОДПИСАН ЭЛЕКТРОННОЙ ПОДПИСЬЮ Сертификат: 83997148184797998005532191040001978443 Владелец: ПУБЛИЧНО-ПРАВОВАЯ КОМПАНИЯ РОСКАДАСТР Действителен: с 24.12.2025 по 19.03.2027	инициалы, фамилия

Здание			
вид объекта недвижимости			
Лист № 2 раздела 2	Всего листов раздела 2: 2	Всего разделов: 3	Всего листов выписки: 5
18.02.2026г. № КУВИ-001/2026-22362555			
Кадастровый номер:		47:03:0218001:1299	
11	Правопритязания и сведения о наличии поступивших, но не рассмотренных заявлений о проведении государственной регистрации права (перехода, прекращения права), ограничения права или обременения объекта недвижимости, сделки в отношении объекта недвижимости:	отсутствуют	

полное наименование должности	 <p>ДОКУМЕНТ ПОДПИСАН ЭЛЕКТРОННОЙ ПОДПИСЬЮ</p> <p>Сертификат: 83997148184797998003532191040001978443 Владелец: ПУБЛИЧНО-ПРАВОВАЯ КОМПАНИЯ РОСКАДАСТР Действителен: с 24.12.2025 по 19.03.2027</p>	инициалы, фамилия
-------------------------------	--	-------------------

Выписка из Единого государственного реестра недвижимости об основных характеристиках и зарегистрированных правах на объект недвижимости
Описание местоположения объекта недвижимости

Здание			
вид объекта недвижимости			
Лист № 1 раздела 4	Всего листов раздела 4: 1	Всего разделов: 3	Всего листов выписки: 5
18.02.2026г. № КУВИ-001/2026-22362555			
Кадастровый номер:		47:03:0218001:1299	
Схема расположения объекта недвижимости (части объекта недвижимости) на земельном участке(ах)			
Масштаб 1:200	Условные обозначения:		

	 <p>ДОКУМЕНТ ПОДПИСАН ЭЛЕКТРОННОЙ ПОДПИСЬЮ</p> <p>Сертификат: 83997148184797998005552191040001978443 Владелец: ПУБЛИЧНО-ПРАВОВАЯ КОМПАНИЯ РОСКАДАСТР Действителен: с 24.12.2025 по 19.03.2027</p>	
полное наименование должности	инициалы, фамилия	



**АДМИНИСТРАЦИЯ
ПРИОЗЕРСКОГО
МУНИЦИПАЛЬНОГО РАЙОНА
ЛЕНИНГРАДСКОЙ ОБЛАСТИ**
(Администрация Приозерского муниципального района)

**Управление по градостроительству,
землепользованию и муниципальному
имуществу**

**Отдел территориального планирования и
градостроительного зонирования**

ул. Маяковского, д. 36, г. Приозерск,
Ленинградская область, 188760
тел.: 31-816, 36-678, 32-997
эл. адрес: ter-otdel@yandex.ru

от 24.02.2026 № б/н

**ВЫПИСКА ИЗ ГОСУДАРСТВЕННОЙ ИНФОРМАЦИОННОЙ СИСТЕМЫ
ОБЕСПЕЧЕНИЯ ГРАДОСТРОИТЕЛЬНОЙ ДЕЯТЕЛЬНОСТИ
в отношении земельного участка с кадастровым номером 47:03:0218001:1268, расположенного
по адресу: Ленинградская область, Приозерский муниципальный район, Ларионовское
сельское поселение, п. Моторное, шоссе Приладожское, земельный участок 17.**

Согласно «Правилам землепользования и застройки муниципального образования Ларионовское сельское поселение муниципального образования Приозерский муниципальный район Ленинградской области», утверждённым решением Совета депутатов муниципального образования Ларионовское сельское поселение муниципального образования Приозерский муниципальный район Ленинградской области от 15.01.2013 года № 157, в редакции решения Совета депутатов муниципального образования Ларионовское сельское поселение муниципального образования Приозерский муниципальный район Ленинградской области от 04.07.2014 года № 225 «О внесении изменений в Правила землепользования и застройки», в соответствии с Приказом комитета по архитектуре и градостроительству Ленинградской области от 05.02.2018 года № 11 «О внесении изменений в Правила землепользования и застройки», Приказами комитета градостроительной политики Ленинградской области от 27.08.2020 года № 44 «Об уточнении Правил землепользования и застройки муниципального образования Ларионовское сельское поселение муниципального образования Приозерский муниципальный район Ленинградской области», от 20.09.2024 года № 148 «О внесении изменений в Правила землепользования и застройки муниципального образования Ларионовское сельское поселение муниципального образования Приозерский муниципальный район Ленинградской области», **испрашиваемый земельный участок относится к территориальной зоне:**

- зона застройки индивидуальными жилыми домами (Ж-1).

Испрашиваемый земельный участок расположен в границах зон с особым режимом использования территории:

- Приаэродромная территория (Н-14).

Ж-1 ЗОНА ЗАСТРОЙКИ ИНДИВИДУАЛЬНЫМИ ЖИЛЫМИ ДОМАМИ

Зона предназначена для застройки индивидуальными жилыми домами, допускается размещение объектов социального и культурно - бытового обслуживания населения, преимущественно местного значения, иных объектов согласно градостроительным регламентам.

Основные виды разрешенного использования

- Для индивидуального жилищного строительства (2.1*)
- Для эксплуатации жилого дома
- Земельные участки (территории) общего пользования (12.0*)
- Коммунальное обслуживание (3.1*)

Условно разрешенные виды использования

- Блокированные жилые дома 1-3 этажа с придомовыми участками
- Детские дошкольные учреждения
- Общеобразовательные учреждения (школы)
- Для ведения личного подсобного хозяйства (2.2*)
- Многопрофильные учреждения дополнительного образования (музыкальные, художественные, театральные и др. школы)
- Гостиницы (с этажностью до 3 эт.), базы отдыха
- Предприятия торговли, общественного питания и бытового обслуживания (до 250 кв.м. общ. площади)
- Физкультурно-оздоровительные сооружения (спортивные залы, плавательные бассейны, корты, катки и др.)
- Библиотеки, лектории, дома творчества
- Учреждения культуры и искусства (клубы, дома культуры, кинотеатры, музеи, выставочные залы и пр.)
- Пункты оказания первой медицинской помощи
- Аптеки
- Молочные кухни,
- Ведение огородничества (13.1*)
- Содержание домашнего скота и птицы
- Ведение подсобного хозяйства
- Малоэтажные многоквартирные жилые дома до 4 этажей, включая мансардный
- Специальные жилые дома для престарелых и инвалидов
- Учреждения социальной защиты
- Отделения связи, почтовые отделения, телефонные и телеграфные пункты, филиалы банков
- АТС, районные узлы связи
- Опорные пункты охраны общественного порядка

Вспомогательные виды разрешенного использования

- Площадки: детские, хозяйственные, отдыха, спортивные
- Строения и здания для индивидуальной трудовой деятельности (столярные мастерские и т.п.)
- Хозяйственные постройки (хранение дров, инструмента)
- Летние гостевые домики, беседки, семейные бани, теплицы, оранжереи
- Гаражи и стоянки для автотранспорта на 1-3 места
- Постройки для содержания домашней птицы и скота (без выпаса)
- Сады, скверы, бульвары

Предельные (минимальные и (или) максимальные) размеры земельных участков, предельные параметры разрешенного строительства, реконструкции объектов капитального строительства, расположенных в зоне Ж-1

Требования к параметрам сооружений и границам земельных участков в соответствии со следующими документами:

- Свод правил 42.13330.2011 «СНиП 2.07.01-89*. Градостроительство. Планировка и застройка городских и сельских поселений»;
- СП 54.13330.2011 «СНиП 31-01-2003 Здания жилые многоквартирные»;
- «СП 55.13330.2011. Свод правил. Дома жилые одноквартирные. Актуализированная редакция СНиП 31-02-2001»;
- СанПиН 2.1.2.2645-10 «Санитарно-эпидемиологические требования к условиям проживания в жилых зданиях и помещениях»;
- СП 30-102-99 «Планировка и застройка территорий малоэтажного жилищного строительства»;
- другие действующие нормативы и технические регламенты;
- «Региональные нормативы градостроительного проектирования Ленинградской области».

1.	Минимальный отступ жилых зданий от красной линии улиц	м	5
2.	Минимальный отступ жилых зданий от красной линии проездов	м	3
3.	Минимальное расстояние от хозяйственных построек до красных линий улиц и проездов	м	5
4.	Минимальное расстояние от окон жилых помещений до стен дома и хозяйственных построек на соседних земельных участках	м	6
5.	Минимальное расстояние от границы участка до стены жилого дома	м	3
6.	Минимальное расстояние от границы участка до постройки для содержания скота и птицы	м	4
7.	Минимальное расстояние от границы участка до других построек (бани, гаража)	м	1
8.	Максимальный процент застройки земельного участка	%	30
9.	Минимальный размер земельного участка для индивидуального жилищного строительства	кв.м	600
10.	Максимальный размер земельного участка для индивидуального жилищного строительства	кв.м	2500
11.	Минимальный размер земельного участка для ведения личного подсобного хозяйства	кв.м	1000
12.	Максимальный размер земельного участка для ведения личного подсобного хозяйства	кв.м	4000
13.	Минимальный размер земельного участка для ведения огородничества	кв.м	100
14.	Максимальный размер земельного участка для ведения огородничества	кв.м	1000
15.	Минимальный и максимальный размер земельного участка для размещения объектов капитального строительства иных видов разрешенного использования	не устанавливается	

16. Характер ограждения земельных участков со стороны улицы должен быть выдержан в едином стиле, имеющем просветы, как минимум на протяжении одного квартала с обеих сторон улиц по согласованию с органами местного самоуправления. Максимально допустимая высота ограждений принимается не более 1,8 м.
17. На границе с соседним земельным участком допускается устанавливать ограждения, имеющие просветы, обеспечивающие минимальное затемнение территории соседнего участка и высотой не более 2,0 м (по согласованию со смежными землепользователями – сплошные, высотой не более 1,7 м).
18. Живые изгороди не должны выступать за границы земельных участков, иметь острые шипы и колючки со стороны главного фасада (главных фасадов) дома, примыкающих пешеходных дорожек и тротуаров.

Ограничения использования земельных участков и объектов капитального строительства по экологическим условиям и нормативному режиму хозяйственной деятельности для различных зон

Н-14 Приаэродромная территория

Приаэродромная территория - прилегающий к аэродрому участок земной или водной поверхности, в пределах которого (в целях обеспечения безопасности полетов и исключения вредного воздействия на здоровье людей и деятельность организаций) устанавливается зона с особыми условиями использования территории. Данная зона устанавливается в соответствии с Постановлением Правительства Российской Федерации от 11 марта 2010 г. № 138 "Об утверждении Федеральных правил использования воздушного пространства Российской Федерации" (в редакции Постановления Правительства Российской Федерации от 5.09.2011 № 743 (редакция 27.09.2011)).

В пределах приаэродромной территории запрещается проектирование, строительство и развитие городских и сельских поселений, а также строительство и реконструкция промышленных, сельскохозяйственных объектов, объектов капитального и индивидуального жилищного строительства и иных объектов без согласования со старшим авиационным начальником аэродрома. Запрещается размещать в полосах воздушных подходов на удалении не менее 30 км, а вне полос

воздушных подходов - не менее 15 км от контрольной точки аэродрома объекты выбросов отходов, строительство животноводческих ферм, скотобоен и других объектов, способствующих привлечению и массовому скоплению птиц.

ФРАГМЕНТ КАРТЫ ГРАДОСТРОИТЕЛЬНОГО ЗОНИРОВАНИЯ




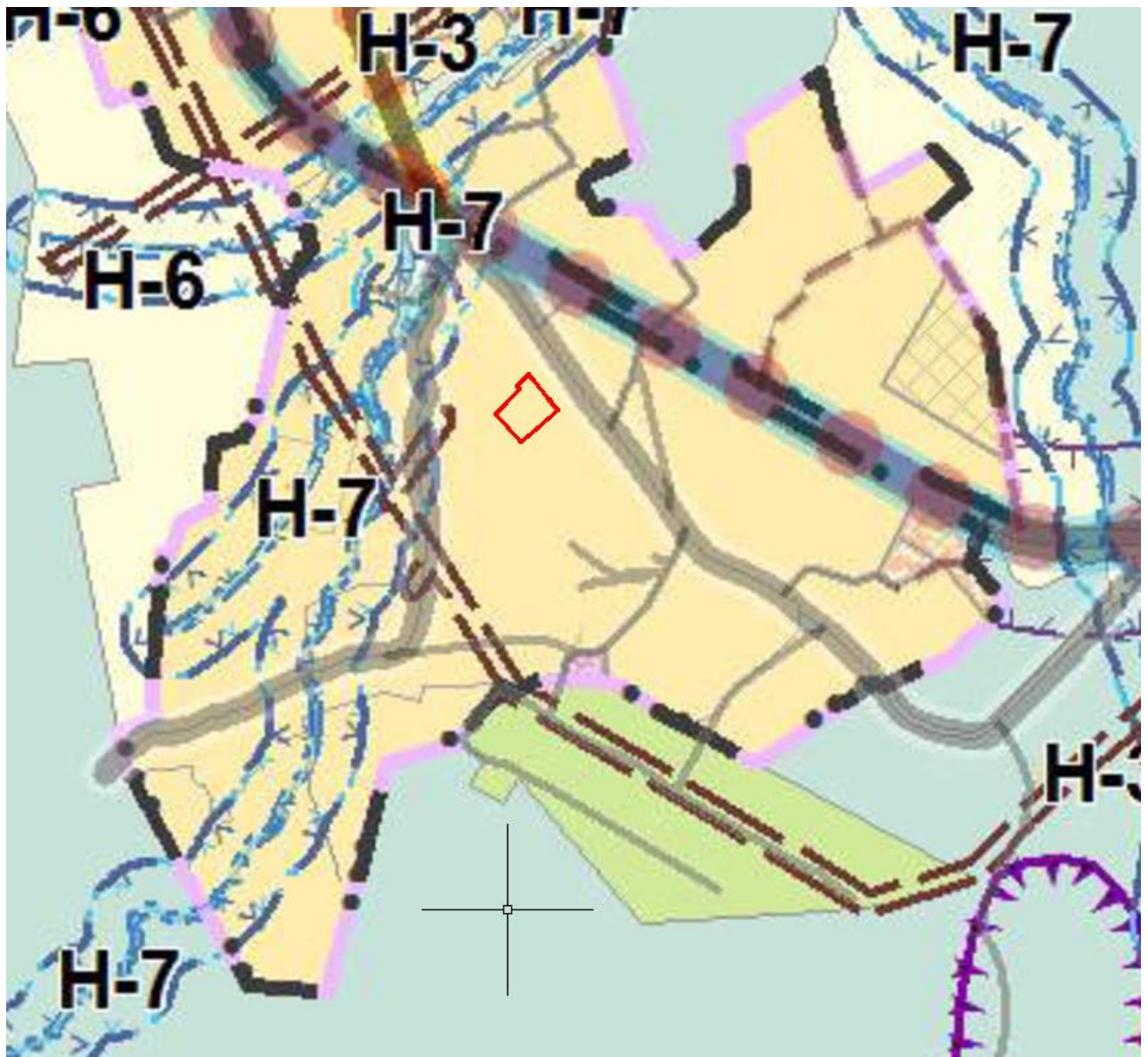
Условные обозначения:

 - земельный участок с кадастровым номером 47:03:0218001:1268

Градостроительное зонирование

ЖИЛЫЕ ЗОНЫ

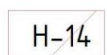
 Ж-1 Зона застройки индивидуальными жилыми домами



Условные обозначения:

 - земельный участок с кадастровым номером 47:03:0218001:1268

Зоны с особыми условиями использования территорий

 H-14 Приаэродромная территория

Начальник отдела

Красиков
Денис
Николаевич

Подписано цифровой
подписью: Красиков
Денис Николаевич
Дата: 2026.02.24
16:35:28 +03'00'



Д.Н. Красиков

ФРАГМЕНТ ГЕНЕРАЛЬНОГО ПЛАНА
МО ЛАРИОНОВСКОЕ СЕЛЬСКОЕ ПОСЕЛЕНИЕ



Условные обозначения:

 - земельный участок с кадастровым номером 47:03:0218001:1268

   Зона застройки индивидуальными жилыми домами

Согласовано:

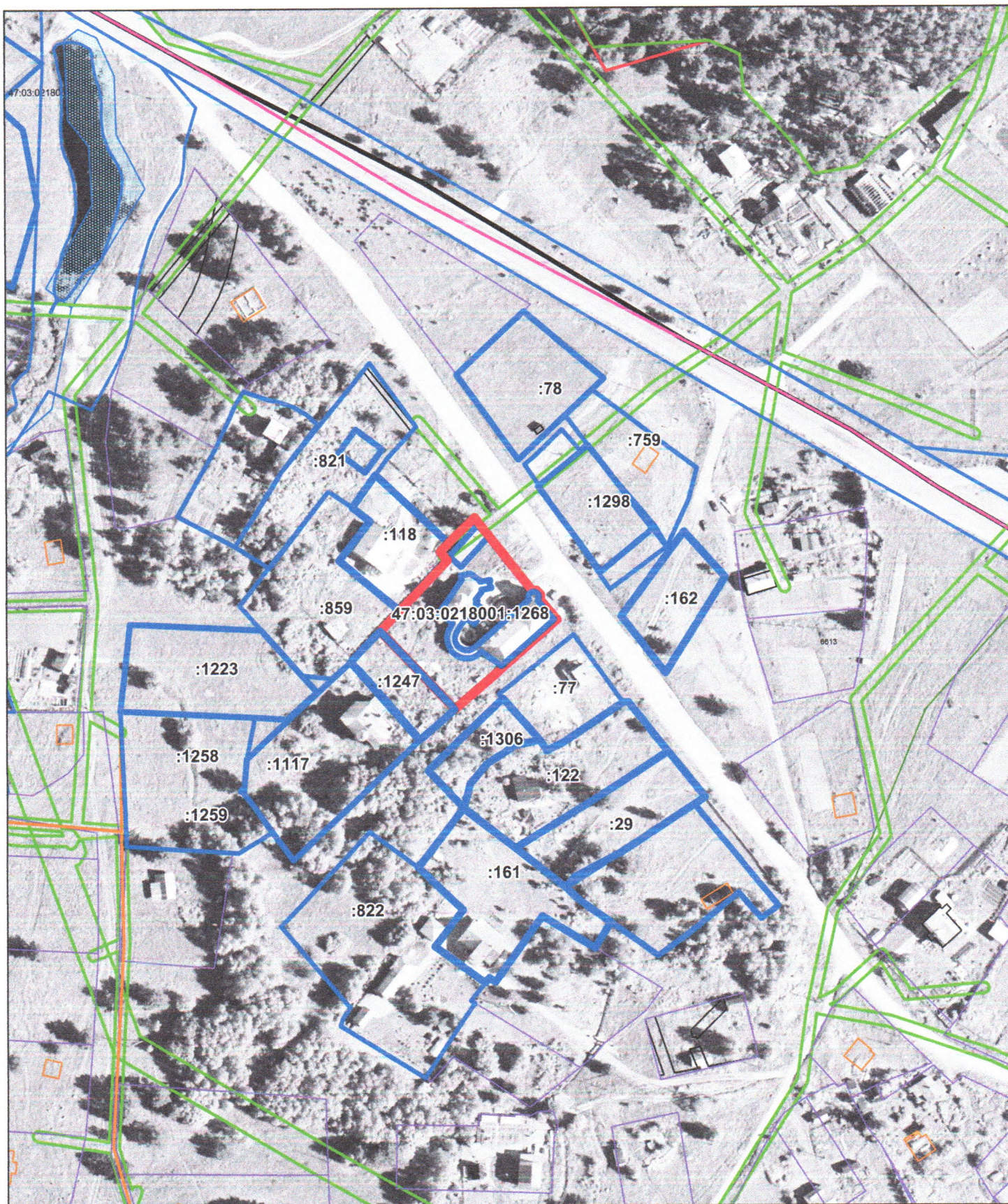
Начальник отдела территориального планирования
и градостроительного зонирования управления
по градостроительству, землепользованию и
муниципальному имуществу администрации
Приозерского муниципального района ЛО

Красиков
Денис
Николаевич

Подписано цифровой
подписью: Красиков
Денис Николаевич
Дата: 2026.02.24 16:33:39
+03'00'

Д.Н. Красиков

СИТУАЦИОННЫЙ ПЛАН



масштаб 1:2000

УСЛОВНЫЕ ОБОЗНАЧЕНИЯ:



-  граница земельного участка с КН 47:03:0218001:1268
-  границы земельных участков по сведениям ЕГРН

СХЕМА ПЛАНИРОВОЧНОЙ ОРГАНИЗАЦИИ ЗЕМЕЛЬНОГО УЧАСТКА

47:03:0218001:1268

кадастровый номер земельного участка

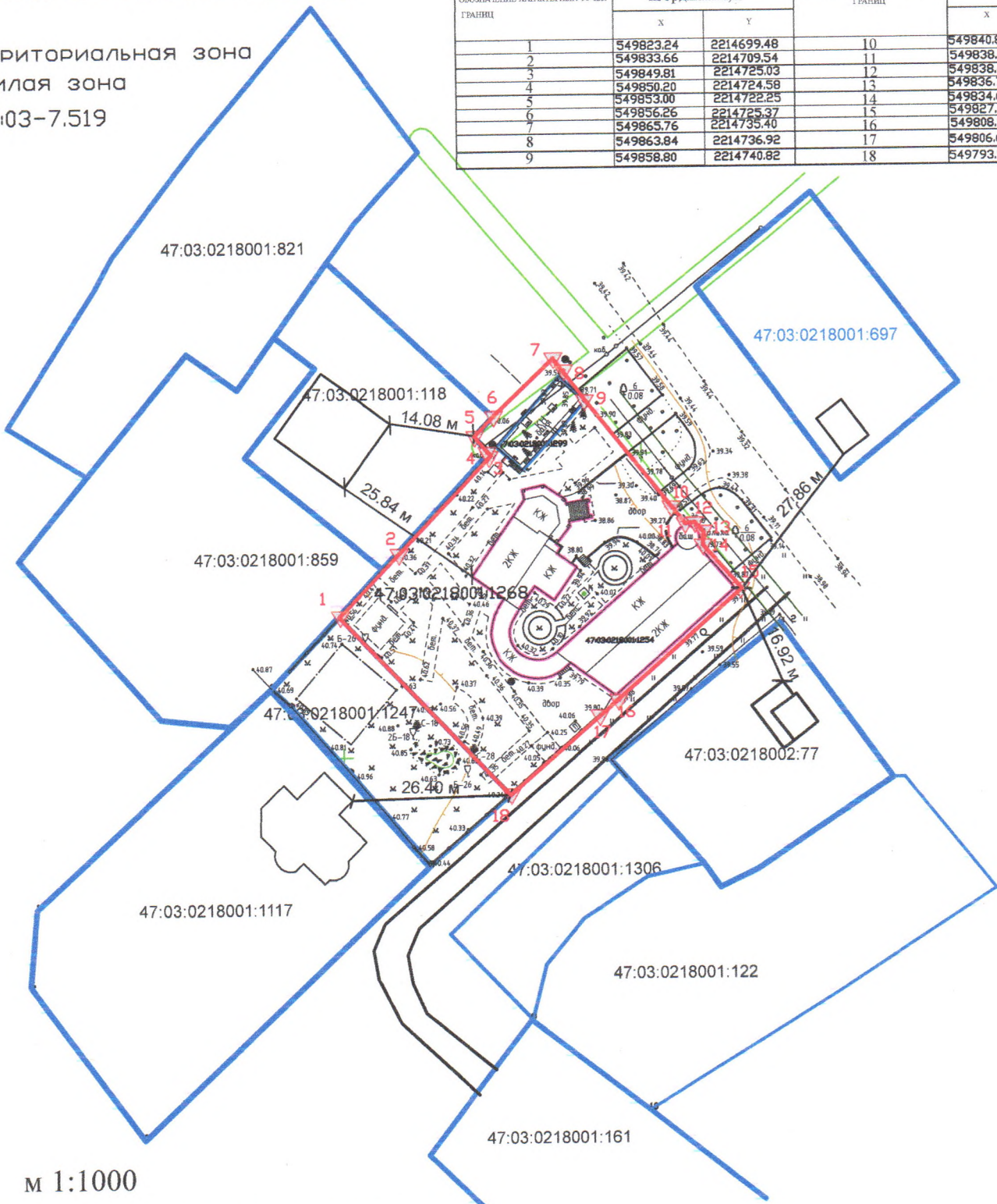
площадь земельного участка 2373 кв.м

ОБОЗНАЧЕНИЕ ХАРАКТЕРНЫХ ТОЧЕК ГРАНИЦ	координаты, м		ОБОЗНАЧЕНИЕ ХАРАКТЕРНЫХ ТОЧЕК ГРАНИЦ	координаты, м	
	X	Y		X	Y
1	549823.24	2214699.48	10	549840.88	2214755.07
2	549833.66	2214709.54	11	549838.21	2214757.21
3	549849.81	2214725.03	12	549838.40	2214758.79
4	549850.20	2214724.58	13	549836.79	2214760.29
5	549853.00	2214722.25	14	549834.65	2214760.18
6	549856.26	2214725.37	15	549827.42	2214766.56
7	549865.76	2214735.40	16	549808.96	2214745.52
8	549863.84	2214736.92	17	549806.61	2214742.87
9	549858.80	2214740.82	18	549793.59	2214727.71

Территориальная зона

Жилая зона

47:03-7.519



м 1:1000

УСЛОВНЫЕ ОБОЗНАЧЕНИЯ

- граница земельного участка с КН 47:03:0218001:1268
- граница земельного участка по сведениям ЕГРН
- существующий подъезд
- существующие здания, строения

выполнено: кадастровый инженер

Л.В. Галанова

