



**Администрация
Приозерского муниципального района
Ленинградской области**

ПОСТАНОВЛЕНИЕ

от 08 июля 2025 года № 2291

Об утверждении схемы расположения земельного участка на кадастровом плане территории, расположенного по адресу: Ленинградская область, Приозерский муниципальный район, Громовское сельское поселение, п. Яблоновка, ул. Центральная

Рассмотрев заявление администрации Громовского сельского поселения Приозерского муниципального района Ленинградской области об утверждении схемы расположения земельного участка на кадастровом плане территории в рамках областного закона Ленинградской области от 14.10.2008 г. № 105-оз «О бесплатном предоставлении отдельным категориям граждан земельных участков на территории Ленинградской области» (далее – 105-оз Ленинградской области) и областного закона Ленинградской области от 17.07.2018 № 75-оз «О бесплатном предоставлении гражданам, имеющим трех и более детей, земельных участков в собственность на территории Ленинградской области и о внесении изменений в областной закон «О бесплатном предоставлении отдельным категориям граждан земельных участков для индивидуального жилищного строительства на территории Ленинградской области» (далее – 75-оз Ленинградской области), схему расположения земельного участка на кадастровом плане территории в форме документа на бумажном носителе, Правила землепользования и застройки муниципального образования Громовское сельское поселение муниципального образования Приозерский муниципальный район Ленинградской области, утвержденные приказом Комитета по архитектуре и градостроительству Ленинградской области от 29.07.2018 г. № 41 (с изменениями и дополнениями); в соответствии Федеральным законом от 06.10.2003 г. № 131-ФЗ «Об общих принципах организации местного самоуправления в Российской Федерации», п.2 ст. 3.3 Федерального закона от 25.10.2001 г. № 137-ФЗ «О введении в действие Земельного кодекса Российской Федерации», ст. 11.3, 11.10 Земельного кодекса Российской Федерации, приказом Росреестра от 19.04.2022 г. № П/0148 «Об утверждении требований к подготовке схемы расположения земельного участка или земельных участков на кадастровом плане территории и формату схемы расположения земельного участка или земельных участков на кадастровом плане территории при подготовке схемы расположения земельного участка или земельных участков на кадастровом плане территории в форме электронного документа, формы схемы расположения земельного участка или земельных участков на кадастровом плане территории, подготовка которой осуществляется в форме документа на бумажном носителе», руководствуясь административным регламентом по предоставлению муниципальной услуги «Утверждение и выдача схемы расположения земельного участка или земельных участков, находящихся в муниципальной собственности Приозерского муниципального района Ленинградской области, Приозерского городского поселения

Приозерского муниципального района Ленинградской области (государственная собственность на который не разграничена)», утвержденным постановлением администрации Приозерского муниципального района Ленинградской области от 29.08.2023 г. № 3154 (с изм. № 4051 от 17.11.2023 г.), Уставом Приозерского муниципального района Ленинградской области, администрация Приозерского муниципального района Ленинградской области ПОСТАНОВЛЯЕТ:

1. Утвердить схему расположения земельного участка на кадастровом плане территории (Приложение 1), площадью 1500 кв.м., расположенного по адресу: Ленинградская область, Приозерский муниципальный район, Громовское сельское поселение, п. Яблоновка, ул. Центральная, кадастровый квартал 47:03:0810001 (далее по тексту – земельный участок) с целью обеспечения земельными участками граждан в рамках 105-оз и 75-оз Ленинградской области.

Категория земель – земли населенных пунктов.

Территориальная зона – зона жилой застройки (ГЖ-1).

Вид разрешенного использования – для индивидуального жилищного строительства (2.1).

2. Администрации Громовского сельского поселения Приозерского муниципального района Ленинградской области обеспечить выполнение кадастровых работ в целях образования земельных участков с присвоением адреса земельным участкам в соответствии со схемой расположения земельных участков и осуществление государственного кадастрового учета образуемых земельных участков.

3. Отделу по архитектуре управления по градостроительству, землепользованию и муниципальному имуществу администрации Приозерского муниципального района Ленинградской области направить в срок не более чем пять рабочих дней со дня принятия указанного решения в орган регистрации прав указанное решение с приложением схемы расположения земельных участков.

4. Срок действия настоящего постановления составляет два года.

5. Контроль за исполнением настоящего постановления оставляю за собой.

Глава администрации

А.Н. Соклаков



Согласовано:
Тюрина Ю.В.
Витрук П.А.
Клычков В.В.
Исп. Дорина В.И. (36-506)

Разослано: дело-1, Роскадастр-1, отд. по архитектуре – 2, Громовское с/п-1, отдел по землепользованию-1.




(Приложение 1)
Утверждена
постановлением администрации
Приозерского муниципального района
Ленинградской области
от 08 июля 2025 года № 2291

Координаты поворотных точек ЗУ1 Площадью 1 500 кв. м		
№ точки	X	Y
1	526650.51	2215810.40
2	526660.03	2215841.34
3	526623.78	2215851.25
4	526618.34	2215845.62
5	526606.37	2215843.93
6	526600.69	2215827.04

Схема расположения земельного участка или земельных участков на кадастровом плане территории



Условные обозначения

-  граница формируемого земельного участка
-  границы земельных участков, включенных в ГКН
-  граница земель населенного пункта

Земли с особыми условиями землепользования

