

Утверждена

Постановлением Администрации МО
(наименование документа об утверждении включая наименование

Приозерский муниципальный район
органов государственной власти или органов местного самоуправления,

Ленинградской области

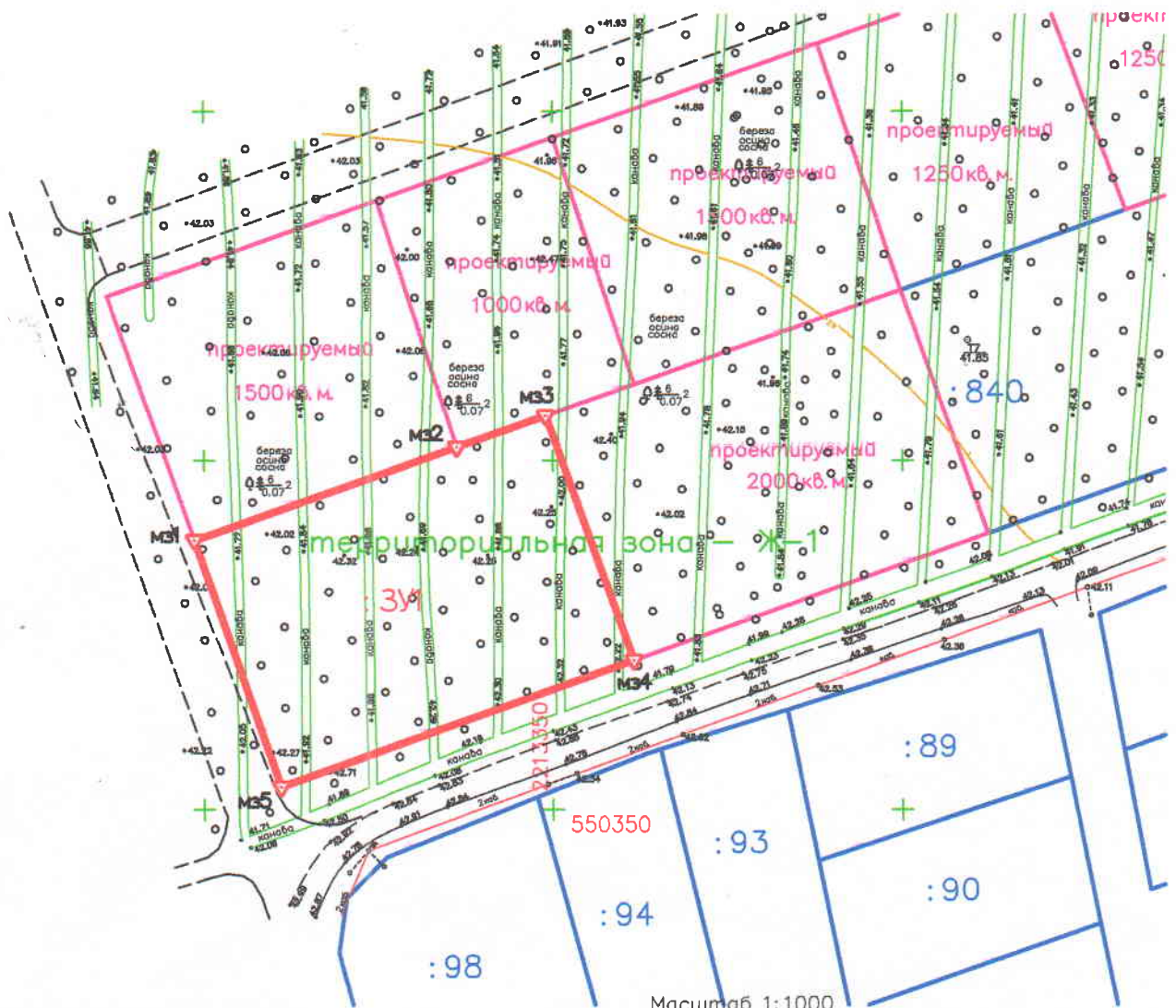
принявших решение об утверждении схемы или подписавших
соглашение о перераспределении земельных участков






от

№

СХЕМА РАСПОЛОЖЕНИЯ ЗЕМЕЛЬНОГО УЧАСТКА НА КАДАСТРОВом ПЛАНЕ ТЕРРИТОРИИ (47:03:0218001)

Площадь земельного участка	2000 кв.м.	
Обозначение характерных точек границ	X	Y
мз1	550388,57	2213298,58
мз2	550401,92	2213336,16
мз3	550406,42	2213348,88
мз4	550371,41	2213361,57
мз5	550353,26	2213310,95
мз1	550388,57	2213298,58



-  — Граница образуемого земельного участка
-  — Границы земельных участков, включенных в ГКН
-  — Границы существующих проездов
-  — Границы Приозерского Лесхоза
-  — Гидрография (канавы)

:3У1 — кадастровый номер образуемого земельного участка

:840 — кадастровый номер существующего земельного участка

Ж-1 — обозначение территориальной зоны