







Обзорный чертеж

МСК 47 зона 2

Условные обозначения:

-  - проектные границы публичного сервитута
-  - проектное местоположение газопровода
-  - ЗУ 47:03:0505002:454, в отношении которого испрашивается публичный сервитут
-  - ЗУ, подключаемые в рамках программы догазификации
-  1 - характерная точка границы, сведения о которой позволяют однозначно определить её на местности
-  - Кадастровый квартал

| N | X | Y |
|----|-------------|-------------|
| 1 | 2185489,745 | 501565,4551 |
| 2 | 2185489,29 | 501567,7894 |
| 3 | 2185496,068 | 501574,5596 |
| 4 | 2185475,836 | 501616,9392 |
| 5 | 2185474,519 | 501623,8485 |
| 6 | 2185460,716 | 501626,4449 |
| 7 | 2185460,853 | 501627,1775 |
| 8 | 2185456,922 | 501627,9143 |
| 9 | 2185456,794 | 501627,1826 |
| 10 | 2185440,116 | 501630,2997 |
| 11 | 2185440,213 | 501630,8494 |
| 12 | 2185436,278 | 501631,54 |
| 13 | 2185435,441 | 501627,0168 |
| 14 | 2185471,1 | 501620,4214 |
| 15 | 2185472,004 | 501615,6823 |
| 16 | 2185491,239 | 501575,3899 |
| 17 | 2185484,956 | 501569,1144 |
| 18 | 2185485,622 | 501565,6973 |

