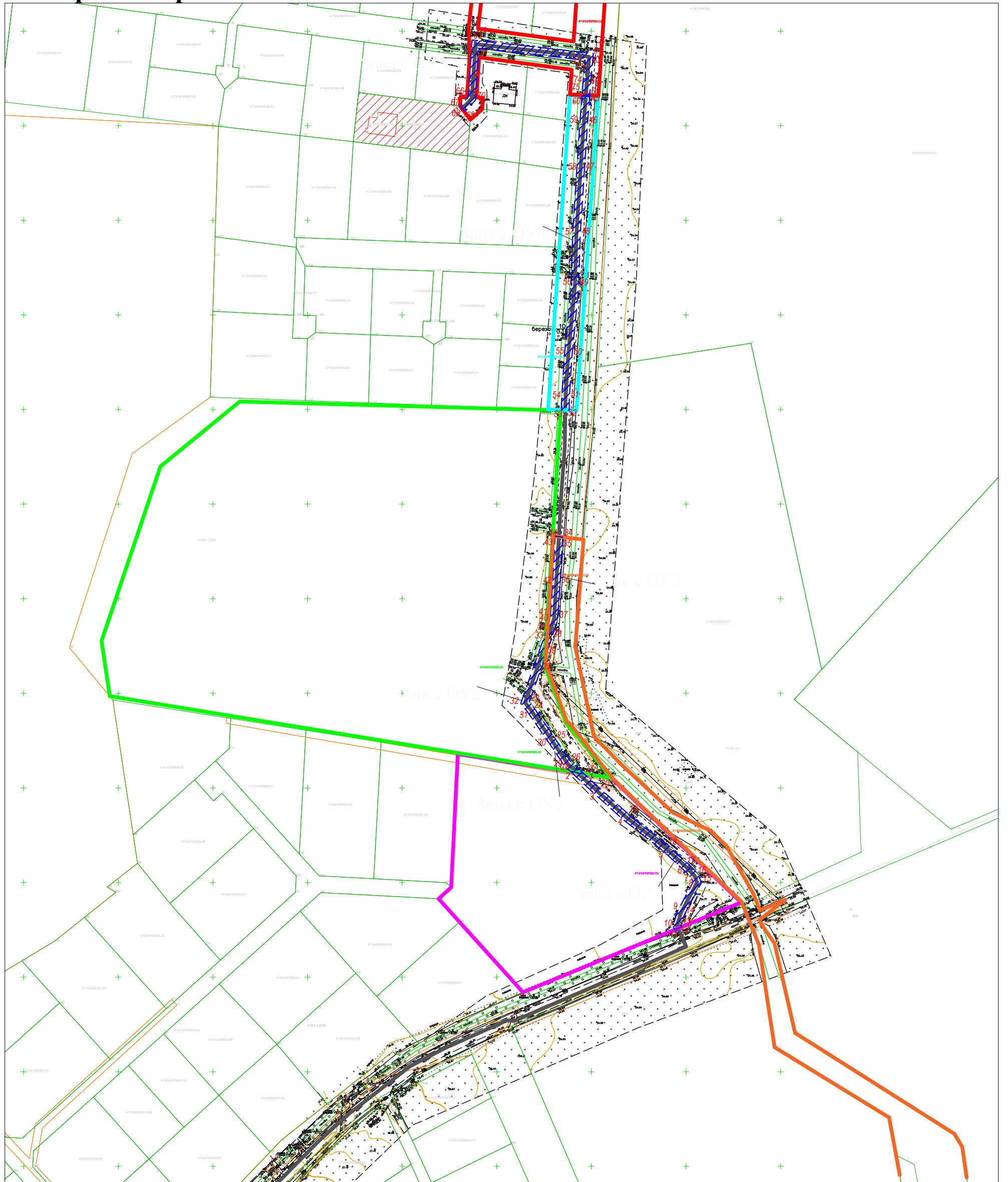







Фрагмент кадастрового плана территории с изображением размещения проектируемого линейного объекта "Распределительный газопровод и газопроводы-вводы по дер. Красноозерное (3-й этап)", по адресу: Ленинградская область, р-н. Приозерский, с/п. Красноозёрное, кад. № уч. 47:03:0905001:36, 47:03:0905001:21, 47:03:0000000:21134, 47:03:0905001:125, 47:03:0905001:124.

Обзорный чертеж

Кадастровый квартал : 47:03:0905001



Масштаб 1:2000

-  - Границы участка с кад. № 47:03:0905001:36
-  - Границы участка с кад. № 47:03:0905001:21
-  - Границы участка с кад. № 47:03:0000000:21134
-  - Границы участка с кад. № 47:03:0905001:125
-  - Границы участка с кад. № 47:03:0905001:124

Обзорный чертеж

47:03:0905001

47:03:0905001

ОУ1		ОУ2			
N	X	Y	X		
1	2180446,28	511207,36	21	2180426,61	511284,63
2	2180439,27	511208,39	22	2180425,69	511269,59
3	2180451,47	511197,11	23	2180417,18	511245,44
4	2180466,69	511183,37	24	2180419,24	511242,91
5	2180487,81	511166,8	25	2180431,12	511225,75
6	2180498,21	511157,22	26	2180438,93	511214,16
7	2180502,84	511152,55	27	2180445,98	511207,64
8	2180503,7	511150,13	28	2180438,82	511208,81
9	2180495,44	511134,65	29	2180435,88	511211,54
10	2180493,1	511126,99	30	2180427,82	511223,5
11	2180493,95	511125,07	31	2180416,05	511240,5
12	2180497,65	511126,6	32	2180412,66	511244,65
13	2180497,37	511127,25	33	2180425,31	511280,57
14	2180499,15	511133,11			
15	2180508,07	511149,81			
16	2180506,31	511154,73			
17	2180500,99	511160,1			
18	2180490,4	511169,85			
19	2180469,27	511186,43			
20	2180454,17	511200,06			

47:03:0905001

47:03:0905001

47:03:0905001

47:03:0905002

Масштаб 1:500

47:03:0905001

47:03:0905002






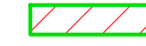


47:03:0905002

47:03:0905002

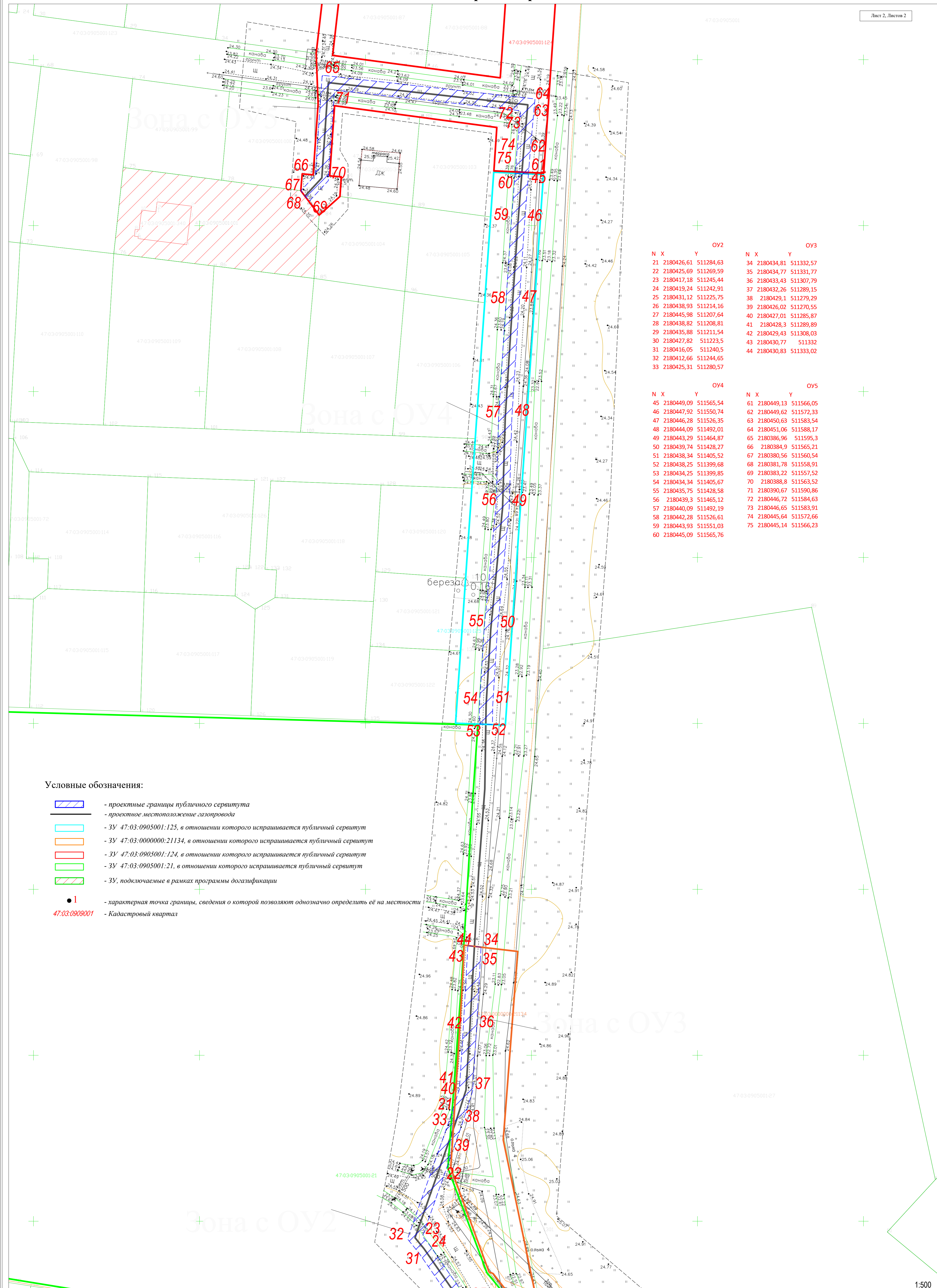
47:03:0905001

47:03:0905002

Условные обозначения:

-  - проектные границы публичного сервитута
-  - проектное местоположение газопровода
-  - ЗУ 47:03:0905001:36, в отношении которого испрашивается публичный сервитут
-  - ЗУ 47:03:0000000:21134, в отношении которого испрашивается публичный сервитут
-  - ЗУ 47:03:0905001:21, в отношении которого испрашивается публичный сервитут
-  - ЗУ, подключаемые в рамках программы догазификации
-  - характерная точка границы, сведения о которой позволят однозначно определить её на местности
-  - Кадастровый квартал

Обзорный чертеж



ОУ2			ОУ3		
N	X	Y	N	X	Y
21	2180426,61	511284,63	34	2180434,81	511332,57
22	2180425,69	511269,59	35	2180434,77	511331,77
23	2180417,18	511245,44	36	2180433,43	511307,79
24	2180419,24	511242,91	37	2180432,26	511289,15
25	2180431,12	511225,75	38	2180429,1	511279,29
26	2180438,93	511214,16	39	2180426,02	511270,55
27	2180445,98	511207,64	40	2180427,01	511285,87
28	2180438,82	511208,81	41	2180428,3	511289,89
29	2180435,88	511211,54	42	2180429,43	511308,03
30	2180427,82	511223,5	43	2180430,77	511332
31	2180416,05	511240,5	44	2180430,83	511333,02
32	2180412,66	511244,65			
33	2180425,31	511280,57			

ОУ4			ОУ5		
N	X	Y	N	X	Y
45	2180449,09	511565,54	61	2180449,13	511566,05
46	2180447,92	511550,74	62	2180449,62	511572,33
47	2180446,28	511526,35	63	2180450,63	511583,54
48	2180444,09	511492,01	64	2180451,06	511588,17
49	2180443,29	511464,87	65	2180386,96	511595,3
50	2180439,74	511428,27	66	2180384,9	511565,21
51	2180438,34	511405,52	67	2180380,56	511560,54
52	2180438,25	511399,68	68	2180381,78	511558,91
53	2180434,25	511399,85	69	2180383,22	511557,52
54	2180434,34	511405,67	70	2180388,8	511563,52
55	2180435,75	511428,58	71	2180390,67	511590,86
56	2180439,3	511465,12	72	2180446,72	511584,63
57	2180440,09	511492,19	73	2180446,65	511583,91
58	2180442,28	511526,61	74	2180445,64	511572,66
59	2180443,93	511551,03	75	2180445,14	511566,23
60	2180445,09	511565,76			

Условные обозначения:

- проектные границы публичного сервитута
- проектное местоположение газопровода
- ЗУ 47:03:0905001:125, в отношении которого испрашивается публичный сервитут
- ЗУ 47:03:0000000:21134, в отношении которого испрашивается публичный сервитут
- ЗУ 47:03:0905001:124, в отношении которого испрашивается публичный сервитут
- ЗУ 47:03:0905001:21, в отношении которого испрашивается публичный сервитут
- ЗУ, подключаемые в рамках программы догазификации
- 1 - характерная точка границы, сведения о которой позволяют однозначно определить её на местности
- 47:03:0909001 - Кадастровый квартал